

**BELCHATÓW- BĘDKÓW – BUDZISZEWICE – CZARNOCIN – GRABICA – GORZKOWICE-
GOMUNICE- KSAWERÓW- KAMIEŃSK – MOSZCZENICA – PABIANICE- ROZPRZA- RZGÓW-
TUSZYN – UJAZD- WOLA KRZYSZTOPORSKA - PABIANICE**

LOKALNA STRATEGIA ROZWOJU LGD „BUD-UJ RAZEM”

Czerwiec 2011

Wstęp.....	4
I. Charakterystyka LGD jako jednostki odpowiedzialnej za realizację LSR.....	5
1. Nazwa i status prawny LGD oraz data wpisu do Krajowego Rejestru Sądowego i numer w tym rejestrze	5
2. Opis procesu budowania partnerstwa.....	7
3. Charakterystyka członków LGD oraz partnerów i sposób rozszerzania/zmiany składu LGD	9
4. Struktura Rady - ciała decyzyjnego, do której wyłącznej właściwości należy wybór operacji, zgodnie z art. 62 ust. 4 rozporządzenia nr 1698/2005.....	11
5. Zasady i procedury funkcjonowania LGD oraz organu decyzyjnego	15
6. Kwalifikacje i doświadczenie osób wchodzących w skład organu decyzyjnego LGD.....	26
7. Doświadczenie LGD i członków LGD albo jej partnerów w realizacji operacji.....	27
Rozdział II. Definicja obszaru objętego LSR wraz z uzasadnieniem jego wewnętrznej spójności.....	28
III. Analiza SWOT dla obszaru objętego Strategią, wnioski wynikające z przeprowadzonej analizy	62
IV. Cele ogólne i szczegółowe LSR oraz planowane do realizacji przedsięwzięcia	64
V. Określenie misji LGD	87

VI. Spójność specyfiki obszaru z celami LSR	88
VII. Uzasadnienie podejścia zintegrowanego dla planowanych w ramach LSR przedsięwzięć	94
VIII. Uzasadnienie podejścia innowacyjnego dla planowanych w ramach LSR przedsięwzięć	99
IX. Procedura wyboru operacji przez LGD	100
X. Budżet LGD dla każdego roku realizacji LSR	115
XI. Opis procesu przygotowania i konsultowania LSR	122
II. Opis procesu wdrażania i aktualizacji LSR	130
XIII. Zasady i sposób dokonywania ewaluacji własnej.....	131
XIV. Powiązania LSR z innymi dokumentami planistycznymi związanymi z obszarem objętym LSR.....	133
XV. Planowane działania, przedsięwzięcia i operacje realizowane przez LGD w ramach innych programów wdrażanych na obszarze LSR.....	140
XVI. Przewidywany wpływ realizacji LSR na rozwój regionu i obszarów wiejskich.....	147
XVII. Informacja o załącznikach.....	149

Wstęp

Program Leader obejmuje szereg instrumentów wspierających przemiany obszarów wiejskich w kierunku rozwoju wielofunkcyjnego i poprawy standardu życia. Rozsądnie skonstruowana strategia pozwoli lokalnej grupie działania na rozwój zasobów ludzkich, wzrost aktywności ludności, ogólnej świadomości, co do możliwości gospodarowania na obszarach wiejskich. Odpowiedzialność za rozwój na terenie gmin Bełchatów, Będków, Budziszewice, Czarnocin, Grabica, Gorzkowice, Gomunice, Ksawerów, Kamieńsk, Moszczenica, Pabianice, Rozprza, Rzgów, Tuszyn, Ujazd i Wola Krzysztoporska wzięli na siebie przedstawiciele trzech sektorów: publicznego, społecznego i gospodarczego.

Z uwagi na zdiagnozowane uwarunkowania rozwoju obszaru LGD „BUD-UJ RAZEM”, realizację LSR oparto o jak najlepsze wykorzystanie posiadanych walorów naturalnych i kulturowych, w powiązaniu z rozwojem w sferze społeczno-gospodarczej i społecznej. W perspektywie długofalowej podejmowane działania powinny zmierzać do zrównoważonego rozwoju obszaru LGD oraz poprawy jakości życia mieszkańców osiągając efekt synergii. Przeprowadzona diagnoza wskazała, jakie obszary powinny być stymulowane w pierwszej kolejności. Niezbędne jest podjęcie działań w kierunku rozwoju przedsiębiorczości i zdywersyfikowania działalności gospodarstw rolnych. Zauważalne jest zbyt duże powiązanie źródła uzyskiwania dochodów z rolnictwem. Ogromny potencjał terenu LGD, w sferze rozwoju funkcji turystycznej oraz zachowanie dla kolejnych pokoleń przyjaznego środowiska pracy, rekreacji i wypoczynku wymaga jednak budowania specjalistycznej oferty turystycznej w oparciu o walory środowiska przyrodniczego oraz tradycje i zwyczaje.

Dążenie na omawianym terenie do integracji społecznej na wysokim poziomie oraz do upowszechniania nowych technologii, w tym dostępu do Internetu zapewne wpłynie na aktywizację mieszkańców i przyczyni się do realizacji większej ilości projektów współfinansowanych z UE.

Przedstawiona Lokalna Strategia Rozwoju (LSR) została opracowana przez społeczność lokalną, przy uwzględnieniu założeń osi 3 i 4 Programu Rozwoju Obszarów Wiejskich 2007-2013 oraz lokalnych potrzeb i uwarunkowań.

I. Charakterystyka LGD jako jednostki odpowiedzialnej za realizację LSR

1. Nazwa i status prawny LGD oraz data wpisu do Krajowego Rejestru Sądowego i numer w tym rejestrze

Stowarzyszenie o nazwie Lokalna Grupa Działania „BUD - UJ RAZEM”, zwane dalej „Stowarzyszeniem” powstało w oparciu o przepisy art. 15 ustawy z dnia 7 marca 2007 r. o wspieraniu rozwoju obszarów wiejskich z udziałem środków Europejskiego Funduszu Rolnego na rzecz Rozwoju Obszarów Wiejskich (Dz. U. Nr 64, poz. 427 oraz z 2008 nr 98, poz. 634), na podstawie przepisów ustawy z dnia 7 kwietnia 1989 r. Prawo o stowarzyszeniach (Dz. U. z 2001 r. Nr 79, poz. 855, z późn. zm.) oraz statutu, wynikiem tego posiada osobowość prawną i status stowarzyszenia.

W myśl postanowień statutu siedzibą Stowarzyszenia jest Gminny Ośrodek Kultury, Osiedle Niewiadów Nr 43, 97-225 Ujazd. Stowarzyszenie swoim działaniem obejmuje obszar Rzeczypospolitej Polskiej. Stowarzyszenie może być członkiem krajowych i międzynarodowych organizacji o podobnym celu działania, a czas trwania Stowarzyszenia nie jest ograniczony.

Stowarzyszenie zawiązano na czas nieokreślony, zaś rozwiązaniu może ulec na podstawie uchwały Walnego Zebrania Członków lub w innych przypadkach przewidzianych w przepisach prawa.

Dnia 2 czerwca 2008 roku Stowarzyszenie zostało zarejestrowane w Krajowym Rejestrze Sądowym w Łodzi pod numerem KRS: 0000307230; uzyskując także numer identyfikacji podmiotów gospodarki narodowej REGON: 100535620 NIP: 7732413998, nr identyfikacyjny nadany przez ARiMR 062581082.

Statutowym celem głównym stowarzyszenia jest działanie na rzecz zrównoważonego rozwoju obszarów wiejskich. Do celów pośrednich należą m. in.:

- 1) opracowanie oraz realizację Lokalnej Strategii Rozwoju (LSR) w rozumieniu przepisów PROW dla obszaru gmin wchodzących w skład Stowarzyszenia
- 2) realizację i wspieranie działań na rzecz realizacji PROW dla obszaru gmin, o których mowa w pkt 1,
- 3) promocję obszarów wiejskich położonych w gminach, o których mowa w pkt 1,
- 4) mobilizowanie ludności do wzięcia aktywnego udziału w procesie rozwoju obszarów wiejskich położonych w gminach, o których mowa w pkt 1,

- 5) upowszechnianie i wymianę informacji o inicjatywach związanych z aktywizacją ludności na obszarach wiejskich położonych w gminach, o których mowa w pkt 1,
- 6) rozwój edukacji na terenach wiejskich,
- 7) wsparcie rozwoju obszarów wiejskich przyczynia się do osiągnięcia następujących celów:
 - a) poprawy konkurencyjności rolnictwa i leśnictwa poprzez wspieranie restrukturyzacji, rozwoju i innowacji;
 - b) poprawy stanu środowiska naturalnego i terenów wiejskich poprzez wspieranie gospodarowania gruntami;
 - c) poprawy jakości życia na obszarach wiejskich oraz popierania różnicowania działalności gospodarczej.
- 8) wsparcie i rozwój ekonomii społecznej
- 9) rozwój działalności kulturalnej
- 10) rozwój nowych technologii

Stowarzyszenie działając na rzecz zrównoważonego rozwoju obszarów wiejskich gmin będących członkami Stowarzyszenia uwzględni ochronę oraz promocję środowiska naturalnego, krajobrazu i zasobów historyczno – kulturowych, rozwój turystyki i sportu oraz popularyzację i rozwój produkcji wyrobów regionalnych.

Stowarzyszenie realizuje swoje cele w szczególności poprzez:

Stowarzyszenie realizuje swoje cele poprzez działania nieodpłatne i odpłatne pożytku publicznego w szczególności :

- 1) organizowanie i finansowanie:
 - a) przedsięwzięć o charakterze informacyjnym lub szkoleniowym, w tym seminariów, szkoleń, warsztatów, wizyt studyjnych, konferencji i konkursów,
 - b) imprez kulturalnych i sportowo-rekreacyjnych, takich jak festiwale, przeglądy, happeningi, festyny, targi, pokazy i wystawy, zawody, turnieje - służących zwłaszcza promocji regionu i jego tożsamości kulturowej,
 - c) działalności propagandowej, promocyjnej, informacyjnej i poligraficznej, w tym:
 - opracowywanie i druk broszur, folderów, plakatów,
 - opracowywanie i rozpowszechnianie materiałów audiowizualnych,
 - tworzenie stron internetowych,
 - przygotowywanie i rozpowszechnianie innych materiałów o charakterze reklamowym lub promocyjnym,
- 2) prowadzenie bezpłatnego doradztwa w zakresie przygotowywania projektów inwestycyjnych związanych z realizacją LSR,
- 3) współpracę i wymianę doświadczeń z instytucjami publicznymi i organizacjami pozarządowymi działającymi w zakresie objętym celami Stowarzyszenia na poziomie krajowym i międzynarodowym,
- 4) prowadzenie innych działań przewidzianych dla LGD określonych w prawie polskim, przepisach PROW i prawie Unii Europejskiej,
- 5) różnicowanie w kierunku działalności nierolniczej,
- 6) tworzenie i rozwój mikroprzedsiębiorstw,
- 7) odnowa i rozwój wsi,
- 8) wdrażanie lokalnej strategii rozwoju,
- 9) funkcjonowanie lokalnej grupy działania.
- 10) prowadzenie Funduszu Pożyczkowego i Poręczeniowego
- 11) prowadzenie działalności na rzecz wspierania sektora małych i średnich przedsiębiorstw
- 12) działalność na rzecz rozwoju oraz wsparcia ekonomii społecznej
- 13) działalność edukacyjna i szkoleniowa
- 14) działania z zakresu turystyki i krajoznawstwa
- 15) podtrzymywanie i upowszechnianie tradycji narodowej i kultury regionu
- 16) promocja i organizacja wolontariatu
- 17) promocja zdrowia na obszarach wiejskich
- 18) promocja działań na rzecz ekologii i odnawialnych źródeł energii

2. Opis procesu budowania partnerstwa

Identyfikacja istniejących problemów lokalnych, słaba integracja społeczna oraz niski poziom wykorzystywania posiadanych zasobów stały się motywem do podjęcia współpracy pomiędzy gminą Budziszewice i Ujazd. Oddolne działania mieszkańców gminy Ujazd oraz zrozumienie potrzeby społecznej wśród radnych i samorządów doprowadziły do podjęcia inicjatywy Leader. W celu rozpoczęcia działań zmierzających do aktywizacji samorządów i partnerów społeczno-gospodarczych gminy Ujazd i Budziszewice zdecydowały o powstaniu stowarzyszenia na potrzeby pozyskania środków w ramach osi IV Leader PROW na lata 2007-2013.

Pierwsze szkolenie dotyczące podejścia Leader na omawianym terenie odbyło się w marcu 2008 roku. Zaprezentowano przykłady partnerstw mających na celu realizację programu Leader. Omówiono zasady finansowania LGD w ramach Programu Rozwoju Obszarów Wiejskich na lata 2007 – 2013 oraz utworzono listę osób zainteresowanych współtworzeniem Stowarzyszenia.

Zebranie założycielskie LGD, na którym podjęto uchwałę o założeniu Stowarzyszenia, na którym również uchwalono Statut odbyło się w dniu 12.04.2008 roku. Liczba członków LGD wyniosła 62 osoby. Drugiego czerwca 2008 roku stowarzyszenie otrzymało wpis do KRS. Jednym z celów Stowarzyszenia był rozwój i rozszerzenie zasięgu działania. Na walnym zebraniu członków w dniu 24.07.2008 roku do LGD dołączyły gminy: Będków i Czarnocin. Zmiany w statucie oraz poszerzenie zasięgu działania Krajowy Rejestr Sądowy zatwierdził w dniu 24.09.2008 roku. Na zebraniu tym uzupełniono skład Zarządu, organu decyzyjnego – Rady oraz Komisji Rewizyjnej.

Inicjatywę budowania partnerstwa trzech sektorów podjęły samorzady gmin, jednakże w zakres konsultacji, a w szczególności, w opracowanie Lokalnej Strategii Rozwoju, została włączona społeczność lokalna, w tym szczególnie przedstawiciele sektorów: gospodarczego oraz społecznego.

Zawiązana na potrzeby Leader grupa inicjatywna propagowała podejście Leader oraz zachęcała społeczność lokalną do włączenia się w prace przygotowawcze związane z identyfikacją problemów lokalnych oraz zasobów społecznych, kulturowych i gospodarczych terenu LGD. W tym czasie zrealizowano szereg spotkań i konsultacji. Odbyły się dwie konferencje podejmujące tematykę przygotowania LSR i podejścia

LEADER. Utworzono biuro Stowarzyszenia, które mieści się w Gminnym Ośrodku Kultury na osiedlu Niewiadów w Ujeździe.

Kolejny etap budowania partnerstwa polegał na przygotowaniu i realizacji serii spotkań, szkoleń oraz konsultacji społecznych, w wyniku których opracowano Lokalną Strategię Rozwoju. Za te działania odpowiedzialnymi stało się 10 osób tworzących grupę roboczą Stowarzyszenia ds. LSR. Zrealizowano badania ankietowe mieszkańców, w których wzięło udział około 200 osób. Wytyczono i zdefiniowano misję stowarzyszenia oraz cele ogólne i szczegółowe w oparciu o możliwości rozwoju regionu. Dokonano także analizy istniejących zasobów naturalnych i społecznych, a także przeprowadzono analizę SWOT.

W 2008 i 2009 roku LGD aplikowało o dofinansowanie działań w ramach PROW na lata 2007-2013. W tym czasie samorzady dążyły do rozszerzenia Lokalnej Grupy Działania. Prowadzone rozmowy z gminą wiejską Grabica i Moszczenica oraz z gminą miejsko-wiejską Tuszyn. Spójność obszarowa oraz specyfika terenu gmin: Będków, Budziszewice, Czarnocin, Grabica, Moszczenica, Tuszyn i Ujazd spowodowała motywację do połączenia sił w ramach działalności LGD „BUD-UJ RAZEM”.

W dniu 3 czerwca 2009 roku odbyło się Walne Zgromadzenie Członków Stowarzyszenia, na którym przejęto sprawozdanie finansowe i merytoryczne za rok 2008.

Na walnym Zgromadzeniu w dniu 10 grudnia 2009 roku zatwierdzono zmiany w statucie Stowarzyszenia oraz uzupełniono skład organów: Zarządu, Komisji Rewizyjnej oraz Rady o członków z ramienia gmin: Grabica, Moszczenica i Tuszyn.

Spotkania aktywizujące z mieszkańcami w/w gmin odbyły się w drugiej połowie 2009 roku. Poszerzono i zweryfikowano koncepcję szlaku konnego LGD. Aktualizowano jednocześnie Lokalną Strategię Rozwoju LGD.

W 2010 roku odbyło się wiele spotkań aktywizujących oraz informacyjnych, na których omawiano ideę programu Leader oraz działania, w ramach których ogłaszane były nabory.

W gminie Czarnocin powstało Centrum Informacji, zaś w gminach Grabica, Moszczenica i Tuszyn punkty konsultacyjne, w których usługi doradcze dla potencjalnych beneficjentów świadczą pracownicy biura. Skutkiem prowadzonych działań informacyjnych były złożone wnioski dla LGD w ramach ogłoszonych naborów w 2010r.

W latach 2008-2010 LGD aplikowało o dofinansowanie działań w ramach PROW na lata 2007-2013. W tym czasie samorzady dążyły do rozszerzenia Lokalnej Grupy Działania. Prowadzone były rozmowy z gminą Bełchatów, Gorzkowice, Gomunice, Ksawerów, Kamieńsk, Pabianice, Rozprza, Rzgów oraz Wola Krzysztoporska. Spójność

obszarowa oraz specyfika terenu gmin: Bełchatów, Będków, Budziszewice, Czarnocin, Grabica, Gorzkowice, Gomunice, Ksawerów, Kamieńsk, Moszczenica, Pabianice, Rozprza, Rzgów, Tuszyn, Ujazd i Wola Krzysztoporska spowodowała motywację do połączenia sił w ramach działalności LGD „BUD-UJ RAZEM”.

W dniu 30.06.2011 roku odbyło się Walne Zgromadzenie Członków Stowarzyszenia, na którym przyjęto sprawozdanie finansowe i merytoryczne za rok 2010.

Na walnym Zgromadzeniu w dniu 14.12.2010 roku zatwierdzono zmiany w statucie Stowarzyszenia.

Spotkania aktywizujące z mieszkańcami w/w gmin odbyły się w pierwszej połowie 2011 roku. Aktualizowano jednocześnie Lokalną Strategię Rozwoju LGD.

Podsumowując, Stowarzyszenie składa się z członków reprezentujących sektory: publiczny, społeczny i gospodarczy. Dokumenty potwierdzające proces budowania partnerstwa znajdują się w biurze LGD, a część z nich została dołączona do niniejszej Strategii.

3. Charakterystyka członków LGD oraz partnerów i sposób rozszerzania/zmiany składu LGD

LGD „BUD-UJ RAZEM” jest partnerstwem złożonym z przedstawicieli sektorów: społecznego, publicznego oraz gospodarczego. Stowarzyszenie składa się ze 156 członków, zgodnie z listą stanowiącą załącznik nr 1.

Członkiem zwyczajnym Stowarzyszenia, w myśl postanowień statutu, stanowiącego załącznik nr 2 niniejszego dokumentu, może być pełnoletnia osoba fizyczna, która:

1) spełnia warunki określone w ustawie – Prawo o stowarzyszeniach i złoży deklarację członkowską,

2) działa na rzecz rozwoju obszarów wiejskich i przedstawi rekomendację (wskazanie) zawierającą w szczególności pozytywną opinię w tym zakresie udzieloną przez działających na obszarze, dla którego ma być opracowana LSR lub którego dotyczy LSR:

a) partnera społecznego i gospodarczego w rozumieniu przepisów o Narodowym Planie Rozwoju lub

- b) gminę wiejską lub
 - c) związek międzygminny lub
 - d) inną osobę prawną, której działalność obejmuje realizację celu Stowarzyszenia,
- i
- 3) złoży deklarację członkowską.

Nabycie i stwierdzenie utraty członkostwa w Stowarzyszeniu następuje na podstawie uchwały Zarządu Stowarzyszenia zwykłą większością głosów. Członkowie Stowarzyszenia zgodnie z obowiązującym prawem posiadają swoje prawa i obowiązki. Członek Stowarzyszenia jest obowiązany propagować cele Stowarzyszenia i aktywnie uczestniczyć w ich realizacji, przestrzegać postanowień Statutu, opłacać składki członkowskie, brać udział w Walnych Zebraniach Członków.

Prawa członka zwyczajnego dotyczą: wyboru i kandydowaniu do władz Stowarzyszenia, składania Zarządowi Stowarzyszenia wnioski dotyczące działalności Stowarzyszenia, udziału w organizowanych przez Stowarzyszenie przedsięwzięciach, wstępu na organizowane przez Stowarzyszenie imprezy kulturalne i sportowo - rekreacyjne.

Utrata członkostwa przez członka Stowarzyszenia następuje wskutek: złożenia Zarządowi pisemnej rezygnacji, pozbawienia praw publicznych prawomocnym wyrokiem sądu, cofnięcia rekomendacji, śmierci, wykluczenia przez Zarząd. Wykluczenie to następuje wskutek uchwały Zarządu z powodu: działalności niezgodnej ze Statutem lub uchwałą władz Stowarzyszenia, za pozbawienie praw publicznych w wyniku prawomocnego orzeczenia sądu.

Zawieszenie członkostwa w Stowarzyszeniu następuje na pisemny wniosek członka, po jego przyjęciu przez Zarząd.

Od uchwały Zarządu w przedmiocie wykluczenia i zawieszenia członkostwa przysługuje odwołanie do Walnego Zebrania Członków w terminie 14 dni od dnia doręczenia uchwały Zarządu o zawieszeniu bądź wykluczeniu. Uchwała Walnego Zebrania jest ostateczna i jest podejmowana na najbliższym Walnym Zebraniu.

Członkiem Stowarzyszenia mogą być osoby prawne, w tym Jednostki Samorządu Terytorialnego, które złożą deklarację członkowską. Osoba prawna działa w Stowarzyszeniu przez swojego przedstawiciela.

Zgodnie z paragrafem 16 statutu Stowarzyszenia, Rada w co najmniej 50% składa się z podmiotów, o których mowa w art. 6 ust. 1 lit. b i c rozporządzenia Rady (WE) nr 1698/2005 z dnia 20 września 2005 r. w sprawie wsparcia rozwoju obszarów wiejskich przez Europejski Fundusz Rolny na rzecz Rozwoju Obszarów Wiejskich.

Rada składa się od 12 do 40 osób Przewodniczącego, Wiceprzewodniczącego i od 10 do 38 członków Rady. Rada na pierwszym posiedzeniu zobowiązana jest do wyboru w głosowaniu jawnym Przewodniczącego, Wiceprzewodniczącego i co najmniej 10 członków Rady.

Do wyłącznej kompetencji Rady należy wybór operacji (projektów), które mają być realizowane w ramach opracowanej przez lokalną grupę działania lokalnej strategii rozwoju.

Rada jest wybierana przez Walne Zebranie Członków Lokalnej Grupy Działania spośród członków tego zebrania. Co najmniej połowę członków rady stanowią partnerzy sektorów gospodarczego i społecznego.

Nawiązując do przyjętych założeń dotyczących możliwości i zasad przyjmowania nowych członków przez Lokalną Grupę Działania należy podkreślić, iż proces budowy partnerstwa jest procesem ciągłym i nie kończy się na utworzeniu LGD.

LGD „BUD-UJ RAZEM” dąży do poszerzenia składu członków, jak i partnerów. Podczas konsultacji społecznych Lokalnej Strategii Rozwoju, a także w trakcie spotkań inicjujących zwracano uwagę na potrzebę dalszego umacniania więzi między obecnymi partnerami, jak i rozszerzania składu LGD o nowych partnerów i członków. Zgodnie ze statutem (załącznik nr 2), by zostać członkiem LGD, należy wypełnić deklarację członkowską i uzyskać rekomendację o działalności na rzecz rozwoju obszarów wiejskich. Zarząd przyjmuje członków zwykłą uchwałą.

W celu jak najlepszego wykorzystania zasobów i poprawy jakości życia na terenie LGD, do współpracy zapraszane są również instytucje i podmioty funkcjonujące na obszarze LGD „BUD-UJ RAZEM”, które identyfikują się z celami stowarzyszenia, jednakże pozostaną partnerami Stowarzyszenia na podstawie deklaracji partnerskiej.

4. Struktura Rady - ciała decyzyjnego, do której wyłącznej właściwości należy wybór operacji, zgodnie z art. 62 ust. 4 rozporządzenia nr 1698/2005

LGD zobowiązana jest posiadać Radę, będącą jej organem decyzyjnym, do której wyłącznej kompetencji należy wybór operacji realizowanych w ramach opracowanej LSR. Rada LGD „BUD-UJ RAZEM” składa się z od 12 do 40 osób Przewodniczącego, Wiceprzewodniczącego i od 10 do 38 członków Rady. Rada na pierwszym posiedzeniu zobowiązana jest do wyboru

w głosowaniu jawnym Przewodniczącego, Wiceprzewodniczącego i co najmniej 10 członków Rady.

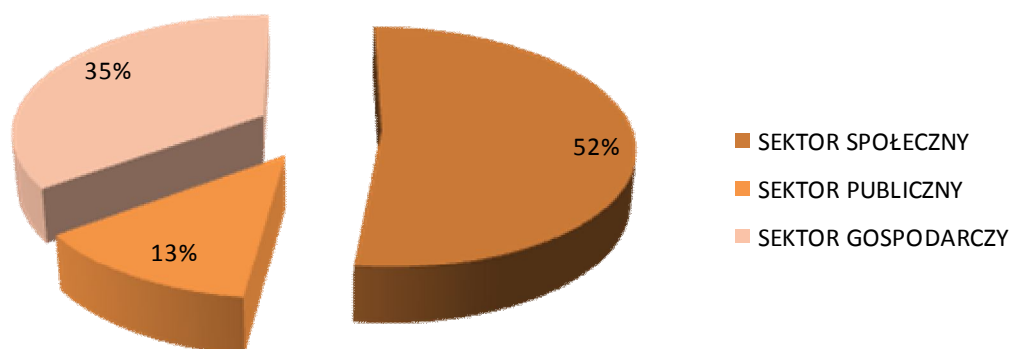
Rada w co najmniej 50% składa się z podmiotów o których mowa w art. 6 ust. 1 lit. b i c rozporządzenia Rady (WE) nr 1698/2005 z dnia 20 września 2005 r. w sprawie wsparcia rozwoju obszarów wiejskich przez Europejski Fundusz Rolny na rzecz Rozwoju Obszarów Wiejskich.

Do wyłącznej kompetencji Rady należy wybór operacji (projektów), które mają być realizowane w ramach opracowanej przez lokalną grupę działania lokalnej strategii rozwoju.

Rada jest wybierana przez Walne Zebranie Członków Lokalnej Grupy Działania spośród członków tego zebrania. Co najmniej połowę członków rady stanowią partnerzy sektorów gospodarczego i społecznego.

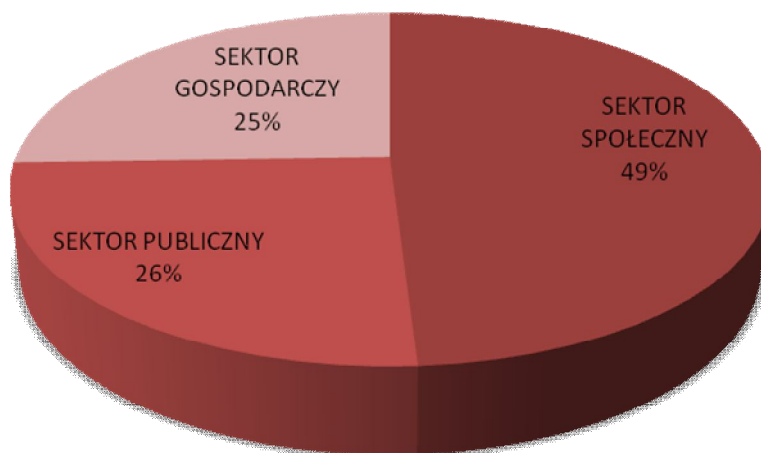
Wybór i odwołanie członków Rady następuje zgodnie z zapisami paragrafu 15 ust. 5 statutu stowarzyszenia. W razie zmniejszenia się składu władz Stowarzyszenia w czasie trwania kadencji, w tym Rady, Zarząd zwołuje Walne Zebranie w celu uzupełnienia ich składu. W stosunku do całego trójsektorowego partnerstwa (LGD) organ ten można uznać za reprezentatywny, na co wskazują poniższe wykresy:

Reprezentatywność sektorów w Radzie LGD



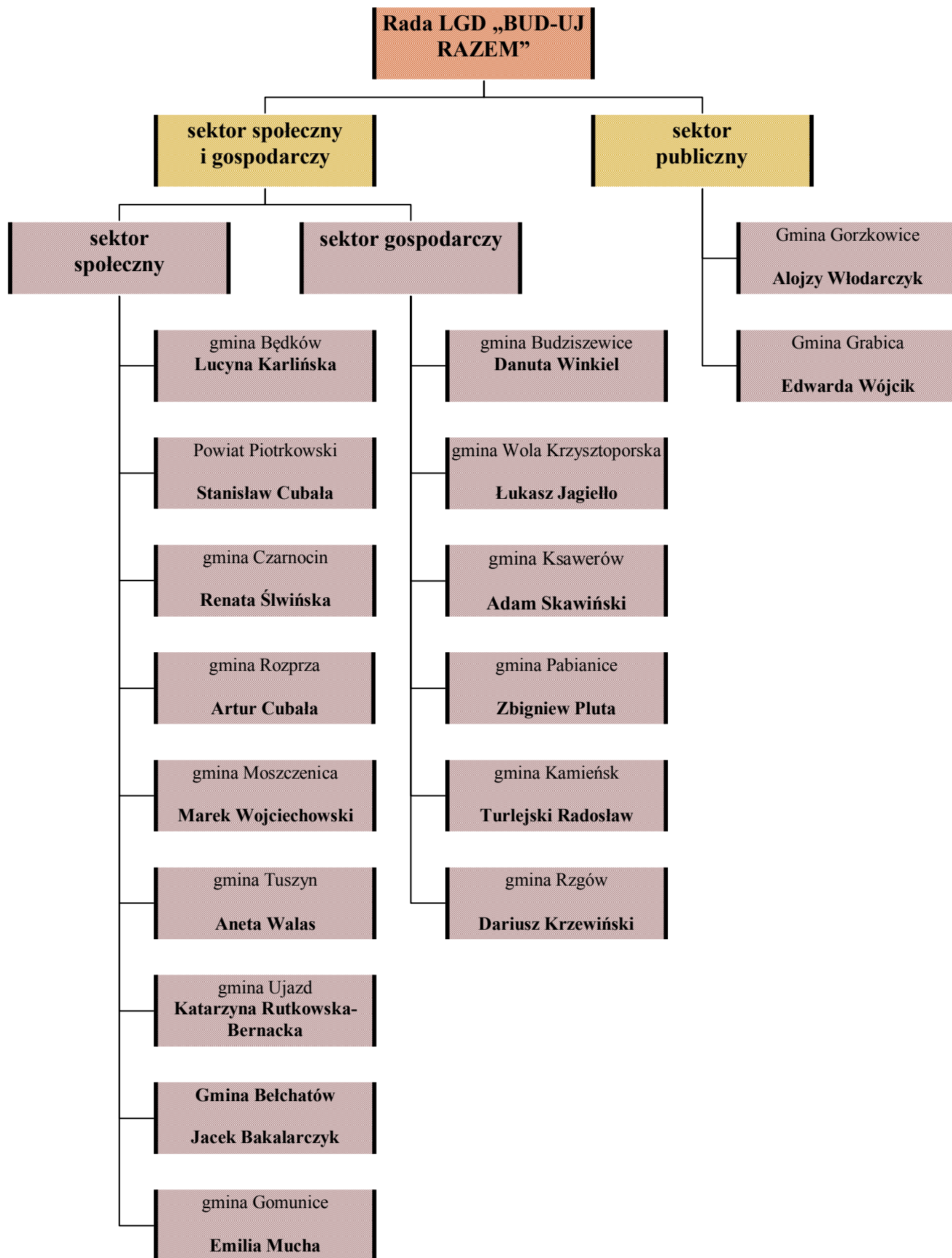
Wahania te nie są zbyt duże i można uznać, że struktura Rady LGD odzwierciedla strukturę sektorów w całym LGD. Kadencja Rady LGD wynosi 4 lata. Reprezentatywność członków LGD pod kątem sektorów opisuje poniższy diagram:

Reprezentatywność sektorów LGD



Lokalna Strategia Rozwoju LGD „BUD-UJ RAZEM”

Diagram 1. Struktura Rady LGD „BUD-UJ RAZEM”



Źródło: Opracowanie własne

Do kompetencji Rady należy wybór operacji, które mają być realizowane w ramach Lokalnej Strategii Rozwoju.

Członkowie Rady LGD nie mogą być zatrudniani w Biurze LGD, zgodnie z obowiązującymi przepisami prawa.

By Rada LGD „BUD-UJ RAZEM” działała przejrzysto, jawnie i demokratycznie posiada wewnętrzny Regulamin organizacyjny – załącznik nr 3.

5. Zasady i procedury funkcjonowania LGD oraz organu decyzyjnego

Regulaminem funkcjonowania LGD jest statut – załącznik nr 2. Dokument ten zapewnia przejrzystość, demokratyczność oraz jawność podejmowanych decyzji.

Zgodnie z jego postanowieniami, władzami Stowarzyszenia są Walne Zgromadzenie, Zarząd, Rada oraz Komisja Rewizyjna. LGD przyjęło zapis w statucie zabraniający członkom Zarządu, Komisji Rewizyjnej, Rady, pełnić funkcje w dwóch lub więcej z tych organów. Ponadto Przewodniczący Rady oraz Prezes Zarządu nie mogą reprezentować tej samej gminy należącej do LGD.

Najwyższą władzą Stowarzyszenia jest Walne Zebranie. Kadencja Rady, Zarządu i Komisji Rewizyjnej wynosi 4 lata, a ich wybór przez Walne Zebranie Członków wymaga bezwzględnej większości głosów przy obecności ponad połowy uprawnionych do głosowania członków Walnego Zebrania Członków Stowarzyszenia.

Walne Zebranie Członków zwołuje Zarząd co najmniej jeden raz na sześć miesięcy z własnej inicjatywy lub na pisemny wniosek Komisji Rewizyjnej lub na co najmniej 1/3 ilości członków Stowarzyszenia, powiadamiając o jego terminie, miejscu obrad i propozycjach porządku obrad wszystkich członków listami poleconymi lub w każdy skuteczny sposób, co najmniej na 7 dni przed wyznaczonym terminem. Do czasu wyłonienia składu pierwszych władz Stowarzyszenia Walne Zebranie Członków zwołuje Komitet Założycielski.

W Walnym Zebraniu mogą uczestniczyć zwyczajni członkowie Stowarzyszenia oraz zaproszeni przez Zarząd goście. Do kompetencji Walnego Zgromadzenia Członków należy m.in.: aktualizacja LSR, uchwalanie kierunków i programu działania Stowarzyszenia, wybór członków Zarządu i Komisji Rewizyjnej, wybór i odwołanie członków Rady, Zarządu

i Komisji Rewizyjnej (bez określenia funkcji), rozpatrywanie i zatwierdzanie sprawozdań Zarządu i Komisji Rewizyjnej, w szczególności dotyczących projektów realizowanych w ramach LSR, udzielanie absolutorium ustępującemu Zarządowi, uchwalanie zmian Statutu, podejmowanie uchwał w sprawie przystąpienia Stowarzyszenia do innych organizacji, podejmowanie uchwały w sprawie rozwiązania Stowarzyszenia, rozpatrywanie odwołań od uchwał Zarządu, wniesionych przez członków Stowarzyszenia, uchwalanie regulaminu obrad: Walnego Zebrania Członków, opiniowanie propozycji Zarządu dotyczących projektów, które mają zostać objęte dofinansowaniem na podstawie przepisów PROW, zatwierdzanie regulaminu Rady, Zarządu, Komisji Rewizyjnej, uzupełnianie składu Rady, Zarządu, Komisji Rewizyjnej.

Podjęcie uchwały w sprawie zmiany Statutu, powołania i odwołania członków Rady, Zarządu i Komisji Rewizyjnej oraz rozwiązania Stowarzyszenia, wymaga bezwzględnej większości głosów przy obecności ponad połowy uprawnionych do głosowania członków Walnego Zebrania Członków Stowarzyszenia.

Każdemu członkowi Stowarzyszenia obecnemu na Walnym Zebraniu Członków przysługuje jeden głos.

Zarząd kieruje całokształtem działalności Stowarzyszenia. Zgodnie z uchwałami Walnego Zebrania Członków, reprezentuje Stowarzyszenie na zewnątrz i ponosi odpowiedzialność przed Walnym Zebraniem. Zarząd składa się od 9 do 35 osób Prezesa, Wiceprezesa, Skarbnika, Sekretarza i od 5 do 31 członków Zarządu. Zarząd na pierwszym posiedzeniu zobowiązany jest do wyboru w głosowaniu jawnym Prezesa, Wiceprezesa, Skarbnika, Sekretarza i co najmniej 5 członków Zarządu.

Do zadań Zarządu należy w szczególności przyjmowanie nowych członków Stowarzyszenia, reprezentowanie Stowarzyszenia na zewnątrz i działanie w jego imieniu, kierowanie bieżącą pracą Stowarzyszenia, zwoływanie Walnego Zebrania Członków, ustalanie wysokości składek członkowskich, opracowywanie i realizacja LSR, powoływanie i odwoływanie kierownika Biura Stowarzyszenia oraz zatrudnianie innych pracowników tego Biura, ustalanie struktury zatrudnienia i zasad wynagradzania pracowników Biura Stowarzyszenia, ustalanie regulaminu Biura Stowarzyszenia.

Zgodnie ze statutem Stowarzyszenia, do reprezentowania Stowarzyszenia jest upoważniony Prezes lub Wiceprezes Zarządu lub Sekretarz Zarządu lub Skarbnik Zarządu. Do zaciągania zobowiązań majątkowych jest upoważniony Prezes i Wiceprezes Zarządu działający łącznie. Do reprezentowania Stowarzyszenia jest upoważniony Prezes lub Wiceprezes Zarządu lub Skarbnik Zarządu lub Sekretarz Zarządu.

Do kompetencji Zarządu należy:

- 1) przyjmowanie nowych członków Stowarzyszenia,
- 2) reprezentowanie Stowarzyszenia na zewnątrz i działanie w jego imieniu,
- 3) kierowanie bieżącą pracą Stowarzyszenia,
- 4) zwoływanie Walnego Zebrania Członków,
- 5) ustalanie wysokości składek członkowskich,
- 6) opracowywanie i realizacja LSR,
- 7) powoływanie i odwoływanie Koordynatora Biura Stowarzyszenia oraz zatrudnianie innych pracowników tego Biura,
- 8) ustalanie struktury zatrudnienia i zasad wynagradzania pracowników Biura Stowarzyszenia,
- 9) ustalanie regulaminu Biura Stowarzyszenia.
- 10) Prezes Zarządu jest kierownikiem zakładu Pracy w stosunku do członków Zarządu oraz wszystkich innych pracowników zatrudnionych na podstawie umowy o pracę w rozumieniu Kodeksu Pracy. Prezes Zarządu lub Wiceprezes jest uprawniony do zawierania umów o pracę z pracownikami stowarzyszenia jak również wszelkich umów o charakterze cywilno prawnym.
- 11) Aktualizacja LSR

Komisja Rewizyjna jest władzą Stowarzyszenia powołaną do sprawowania kontroli nad działalnością Zarządu. Komisja Rewizyjna składa się od 9 do 20 osób: Przewodniczącego, Wiceprzewodniczącego i od 7 do 18 członków. Komisja Rewizyjna na pierwszym posiedzeniu zobowiązana jest do wyboru w głosowaniu jawnym Przewodniczącego, Wiceprzewodniczącego i co najmniej 7 członków Komisji Rewizyjnej. Członkiem Komisji Rewizyjnej nie może być osoba skazana prawomocnym wyrokiem za przestępstwo popełnione umyślnie. Członkowie Komisji Rewizyjnej nie mogą pozostawać z członkami Zarządu w związku małżeńskim, ani też w stosunku pokrewieństwa, powinowactwa lub podległości z tytułu zatrudnienia.

Komisja Rewizyjna składa się z co najmniej 50% członków Stowarzyszenia wskazanych przez poszczególne podmioty będące partnerami społecznymi i gospodarczymi a działającymi na obszarze, dla którego ma być opracowana LSR lub którego dotyczy LSR (parytet równowagi sektorów), przy czym w składzie Komisji Rewizyjnej nie może być mniej niż 40% kobiet i mniej niż 40% mężczyzn (parytet równowagi płci).

Członkowie Komisji Rewizyjnej powinni ponadto spełniać następujące wymogi:

- posiadać wykształcenie wyższe lub średnie;
- ukończyć szkolenia lub kursy z zakresu rolnictwa lub rozwoju obszarów wiejskich;
- legitymować się co najmniej 1 rokiem doświadczenia w strukturach podmiotu rekomendującego;
- uczestniczyć w realizacji projektów na rzecz rozwoju obszarów wiejskich.

Do kompetencji Komisji Rewizyjnej należy: kontrola bieżącej pracy Stowarzyszenia, składanie wniosków w przedmiocie absolutorium dla Zarządu na Walnym Zebraniu Członków, występowanie z wnioskiem o zwołanie Walnego Zebrania Członków,

dokonywanie wyboru podmiotu mającego zbadać sprawozdanie finansowe Stowarzyszenia zgodnie z przepisami o rachunkowości, pełnienie funkcji kierownika zakładu pracy w stosunku do Prezesa Zarządu w rozumieniu Kodeksu Pracy przez jej Przewodniczącą.

Reasumując, zgodnie z postanowieniami statutu organem decyzyjnym Stowarzyszenia jest Rada. Zarząd pełni funkcję wykonawczą, zaś Komisja Rewizyjna sprawuje kontrolę nad działalnością Zarządu.

Gospodarka majątkiem Stowarzyszenia prowadzona jest na podstawie preliminarza obejmującego przychody i koszty. Rokiem obrotowym jest rok kalendarzowy. Preliminarz ustala Zarząd na swoim pierwszym posiedzeniu w roku kalendarzowym.

Rada Stowarzyszenia posiada wewnętrzny regulamin, który pozwala na zachowanie demokratyczności, przejrzystości oraz jawności funkcjonowania – załącznik nr 3. Wykaz osób wchodzących w skład Rady LGD oraz kompetencje członków znajdują się w załączniku nr 4.

Regulamin Rady zabrania jej członkom pracy w Biurze LGD oraz określa procedurę wyłączenia członka Rady z oceny projektu, z którym jest związany.

Regulamin organizacyjny Rady szczegółowo określa tryb pracy i organizację wewnętrzną, w tym procedury głosowania Rady, czyli odejmowania decyzji w sprawie zgodności operacji z LSR oraz z lokalnymi kryteriami wyboru.

Zgodnie z regulaminem członkowie rady mają obowiązek uczestniczenia w posiedzeniach Rady. W razie niemożności wzięcia udziału w posiedzeniu Rady, członek Rady zawiadamia o tym przed terminem posiedzenia Przewodniczącą Rady, a następnie jest obowiązany w ciągu 7 dni usprawiedliwić w formie pisemnej swoją nieobecność Przewodniczącemu Rady. Za przyczyny usprawiedliwiające niemożność wzięcia przez członka Rady udziału w posiedzeniu Rady uważa się: chorobę albo konieczność opieki nad chorym potwierdzoną zaświadczeniem lekarskim, podróż służbową, inne prawnie lub losowo uzasadnione przeszkody.

Przewodniczący Rady organizuje pracę Rady i przewodniczy posiedzeniom Rady oraz reprezentuje Radę na zewnątrz. Ma on obowiązek zwołać Radę na wniosek Zarządu. Podczas nieobecności Przewodniczącą Rady jego obowiązki pełni Wiceprzewodniczący. Pełniąc swą funkcję, Przewodniczący Rady współpracuje z Zarządem i Biurem Zarządu LGD, korzystając z ich pomocy.

Posiedzenia Rady są zwoływane odpowiednio do potrzeb wynikających z naborów wniosków prowadzonych przez LGD oraz z harmonogramu realizacji Lokalnej Strategii Rozwoju LGD. Zwołuje je Przewodniczący Rady, uzgadniając miejsce, termin i porządek posiedzenia z Zarządem i Biurem LGD. W przypadku dużej ilości spraw do rozpatrzenia, Przewodniczący Rady może zwołać posiedzenie trwające dwa lub więcej dni.

Zgodnie z regulaminem, członkowie Rady powinni być pisemnie zawiadomieni o miejscu, terminie i porządku posiedzenia Rady najpóźniej 7 dni przed terminem posiedzenia. W tym czasie również mogą zapoznawać się z wnioskami i dokumentacją naboru w biurze LGD.

W posiedzeniach Rady uczestniczy Prezes Zarządu lub wskazany przez niego członek Zarządu. Przewodniczący Rady może zaprosić do udziału w posiedzeniu osoby trzecie, w szczególności osoby, których dotyczą sprawy przewidziane w porządku posiedzenia.

Posiedzenia Rady otwiera, prowadzi i zamyka Przewodniczący Rady, a obsługę posiedzeń Rady zapewnia Biuro LGD.

Zgodnie z §14 regulaminu, przed otwarciem posiedzenia członkowie Rady potwierdzają swoją obecność podpisem na liście obecności. Wcześniejsze opuszczenie posiedzenia przez Członka Rady wymaga poinformowania o tym przewodniczącego obrad.

Prawomocność posiedzenia i podejmowanych przez Radę decyzji (quorum) wymaga obecności co najmniej 1/2 składu Rady.

Po otwarciu posiedzenia, Przewodniczący Rady podaje liczbę obecnych członków Rady na podstawie podpisanej przez nich listy obecności i stwierdza prawomocność posiedzenia (kworum). W przypadku braku kworum Przewodniczący Rady zamyka obrady wyznaczając równocześnie nowy termin posiedzenia. W protokole odnotowuje się przyczyny, z powodu których posiedzenie nie odbyło się.

Po stwierdzeniu kworum Przewodniczący Rady przeprowadza wybór dwóch lub więcej sekretarzy posiedzenia, stanowiących komisję skrutacyjną, której powierza się obliczanie wyników głosowań, kontrolę kworum oraz wykonywanie innych czynności o podobnym charakterze. Po wyborze komisji skrutacyjnej Przewodniczący przedstawia porządek posiedzenia i poddaje go pod głosowanie Rady. Członek Rady może zgłosić wniosek o zmianę porządku posiedzenia. Rada poprzez głosowanie przyjmuje lub odrzuca zgłoszone wnioski.

Przewodniczący obrad prowadzi posiedzenie zgodnie z porządkiem przyjętym przez Radę. Porządek obrad obejmuje w szczególności:

- omówienie wniosków o przyznanie pomocy złożonych w ramach naboru prowadzonego przez LGD oraz podjęcie decyzji o wyborze operacji do finansowania,
- informację Zarządu o przyznaniu pomocy przez samorząd województwa na operacje, które były przedmiotem wcześniejszych posiedzeń Rady,
- wolne głosy, wnioski i zapytania.

Decyzja w sprawie wyboru projektów do finansowania jest podejmowana w formie uchwały Rady. Ponieważ do kompetencji członków Rady należy wybór operacji przeznaczonych do finansowania w ramach osi III oraz tzw. „małe projekty”, których realizacja odbywać się będzie na terenie LGD, może zdarzyć się sytuacja, w której członek rady ma związek z w/w operacją. W przypadku członków Rady, którzy mają związek z operacją przeznaczoną do oceny, zostają oni wyłączeni z procedury głosowania, w szczególności w przypadku ubiegania się przez członka organu decyzyjnego o wybór jego operacji w ramach działania, o którym mowa w art. 5 ust. 1 ustawy z dnia 7 marca 2007 roku o wspieraniu rozwoju obszarów wiejskich z udziałem środków Europejskiego Funduszu Rolnego na rzecz Rozwoju Obszarów Wiejskich. Członkowie Rady zobowiązani są do wypełnienia deklaracji bezstronności. Procedura ta przedstawia się następująco:

Procedura wyłączenia z oceny członków Rady mających związek z projektem

Przedmiot procedury:

LGD opracowało postępowanie w sprawie wniosku ocenianego przez członków Rady, wśród których znajdują się osoby reprezentujące wnioskodawcę bądź związane z projektem.

Obszar:

Wyłączenie członka Rady z oceny wniosku podczas posiedzeń Rady.

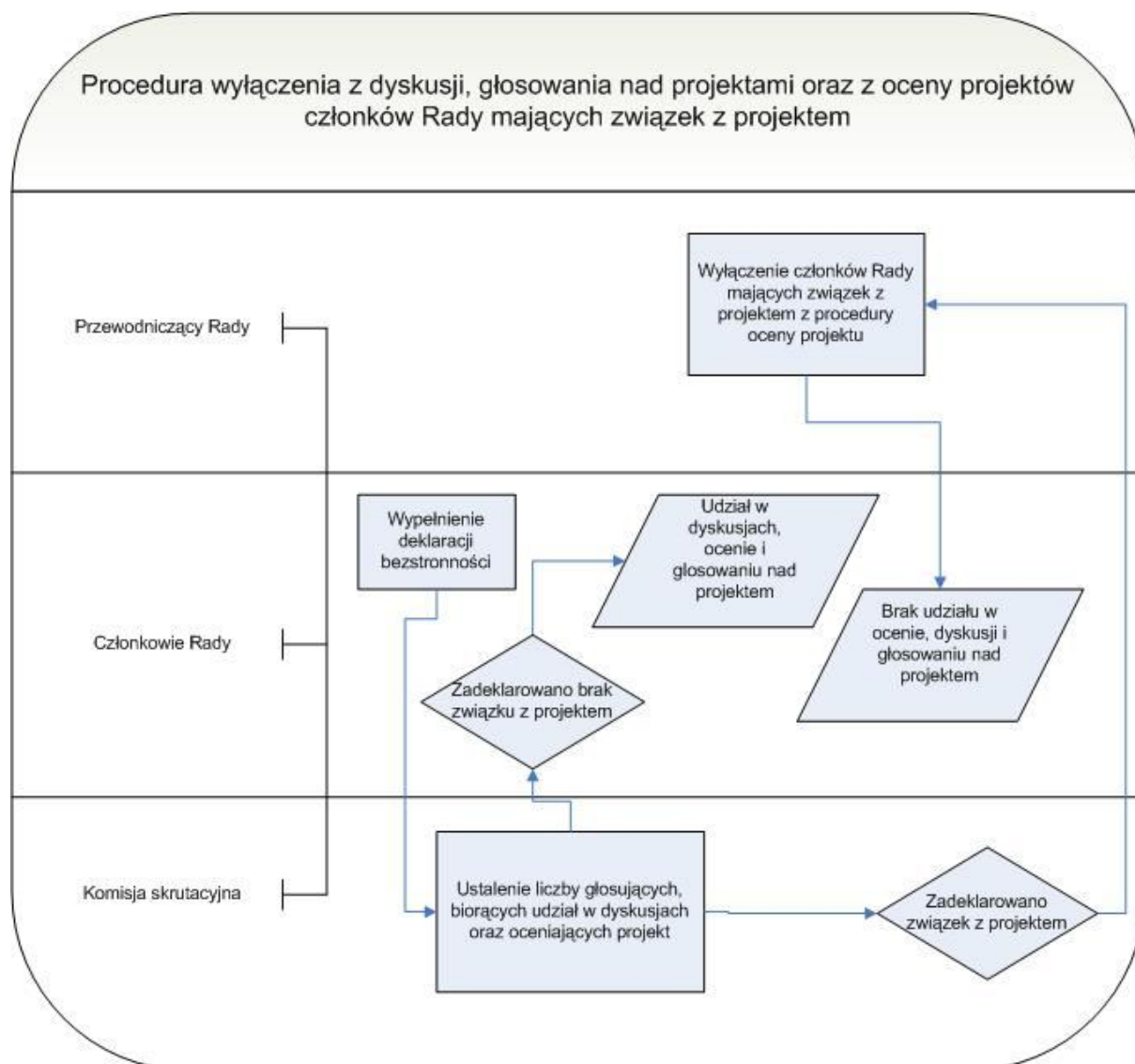
Funkcja:

Procedura opisuje przebieg czynności związanych z wyłączeniem z oceny operacji członków Rady mających związek z ocenianą operacją. Poprzedzona jest stwierdzeniem prawomocności posiedzenia (kworum).

Przebieg procesu:

W formie graficznej procedura wyłączenia radnego z oceny projektu przedstawia się następująco:

Diagram: Procedura wyłączenia z oceny członków Rady mających związek z operacją



Źródło: opracowanie własne

Opis czynności:

Ocena projektów przez Radę odbywa się na posiedzeniu Rady w umówionym i jawnym terminie. Po stwierdzeniu prawomocności zebrania (obowiązek wystąpienia kworum) członkowie Rady wypełniają deklaracje bezstronności. Wszyscy, którzy określą, że są związani z omawianymi projektami (dla każdego projektu odrębna deklaracja) zostają wyłączeni z dyskusji, oceny i głosowania nad danym projektem.

Dokumenty:

Deklaracja bezstronności – załącznik nr 5.

Członkowie Rady wypełniają deklarację bezstronności – załącznik nr 5, na podstawie której mogą być wyłączeni z dyskusji, oceny i głosowania nad omawianymi projektami. Procedura ta została opisana w Regulaminie Rady w §21 ust. 3.

Do obowiązków Komisji Skrutacyjnej wybieranej na potrzeby każdego z posiedzeń jest sprawdzenie deklaracji bezstronności i policzenie członków Rady uprawnionych do głosowania.

Tabela: Procedura wyłączenia członków Rady mających związek z projektem z oceny operacji

ZAKRES ODPOWIEDZIALNOŚCI	NAZWA ZADANIA	TERMINY
Członkowie Rady	Uzupełnienie listy obecności	Tuż przed posiedzeniem
Przewodniczący Posiedzenia	Stwierdzenie prawomocności zebrania	
Przewodniczący Posiedzenia	Otwarcie posiedzenia	Podczas posiedzenia
Członkowie Rady	Wypełnienie deklaracji bezstronności w stosunku co do każdego omawianego projektu	
Komisja skrutacyjna posiedzenia	Obliczenie ilości osób biorących udział w dyskusji, ocenie i głosowaniu.	

Procedura naboru pracowników

Statut Stowarzyszenia określa, iż Stowarzyszenie może zatrudniać pracowników do prowadzenia swoich spraw. W kompetencji Zarządu leży powoływanie i odwoływanie koordynatora Biura Stowarzyszenia oraz zatrudnianie innych pracowników, ustalanie struktury zatrudnienia i zasad wynagradzania pracowników Biura Stowarzyszenia. W Biurze LGD nie mogą być zatrudniani członkowie Rady LGD.

Nawiązując do celów LSR obszaru LGD oraz specyfiki rynku pracy w gminach: Belchatów, Będków, Budziszewice, Czarnocin, Grabica, Gorzkowice, Gomunice, Ksawerów, Kamięńsk Moszczenica, Pabianice, Rozprza, Rzgów Tuszyn, Ujazd i Wola Krzysztoporska, w naborach i zatrudnieniu pracowników biura LGD należy zastosować procedurę:

a). sformułowanie i opublikowanie ogłoszenia o naborze pracownika w terminie 14 dni przed rozpoczęciem rekrutacji na stronie internetowej Stowarzyszenia lub w prasie lokalnej.

Ogłoszenie powinno zawierać:

- opis stanowiska i wymiar czasu pracy
- zakres obowiązków
- wymagania konieczne wobec kandydata
- wymagania pożądane wobec kandydata
- termin i miejsce składania dokumentów
- informacja o potrzebnych załącznikach, w tym życiorys zawodowy kandydata, list motywacyjny, kopie dokumentów potwierdzających kwalifikacje.

b). ocena formalna ofert kandydatów polega na weryfikacji dokumentów pod kątem ich kompletności i terminu dostarczenia w miejsce podane w ogłoszeniu. Oceny tej dokonuje Zarząd Stowarzyszenia.

c). ustalenie i zaproszenie kandydatów na rozmowę kwalifikacyjną, podanie terminu i miejsca, w którym odbędzie się rekrutacja,

d). realizacja rozmów kwalifikacyjnych przez Zarząd Stowarzyszenia oraz ocena kandydatów,

e). poinformowanie kandydatów do pracy w biurze LGD o wynikach rekrutacji.

Wykluczona jest wszelka dyskryminacja kandydatów ze względu na płeć, czy też stopień niepełnosprawności. Zarząd, do którego zadań należy zatrudnianie pracowników, kierować się będzie tylko i wyłącznie kwalifikacjami oraz doświadczeniem kandydatów. W przypadku podobnych wyników po wstępnej fazie rekrutacji pierwszeństwo w otrzymaniu stanowiska będą miały osoby z terenu objętego LSR.

W przypadku małego zainteresowania zatrudnieniem w biurze LGD, Zarząd ustala nowy nabór obniżając wymagania konieczne wobec kandydatów bądź zmieniając stawkę wynagrodzenia.

Adekwatnie do potrzeb stowarzyszenia oraz zgodnie z informacjami na temat specyfiki rynku pracy na obszarze LGD, wykaz osób/stanowisk pożądaných w funkcjonowaniu LGD w przyszłości prezentuje się następująco:

- **Koordynator Biura** koordynuje pracą biura. Pełni nadzór nad realizacją zadań biura zgodnie z harmonogramem. Ponosi odpowiedzialność za pracę biura przed Zarządem Stowarzyszenia. Posiada prawo zwolnienia lub zawieszenia każdego pracownika lub przedstawiciela biura wybranego lub mianowanego przez Zarząd, mając ku temu uzasadnione przesłanki. Posiada prawo ogólnej kontroli nadzoru polityk i operacji stowarzyszenia, z uwzględnieniem ograniczeń nałożonych przez Zarząd, dokumentów dotyczących zmian strukturalnych lub niniejszych praw wewnętrznych. Ponadto zarządza on organizacją pracy biura, zarządza korespondencją oraz dokumentacją stowarzyszenia, asystuje przy prowadzonych projektach, jak również administracyjnie wspiera pracowników biura. Preferowane będą osoby z posiadające doświadczenie w instytucjach finansowych czynnie biorące udział w pracach Stowarzyszenia przed ogłoszeniem naboru.
- **Specjalista ds. Informacji i Promocji** zajmuje się przygotowaniem spotkań, opracowaniem projektów ze środków zewnętrznych. Zadaniem asystenta będzie obsługa szkoleń oraz przygotowanie materiałów promocyjnych. Preferowane będą osoby z wykształceniem z zakresu marketingu i promocji reputacji posiadający minimum doświadczenia w administracji biorące czynny udział w pracach stowarzyszenia przed ogłoszeniem naboru. Wymagania dodatkowe: umiejętności archiwizowania dokumentów, umiejętność obsługi graficznych programów komputerowych, minimum doświadczenia w administracji publicznej.
- **Asystent Projektu** Do zadań tego pracownika będzie należała obsługa petentów LGD, w tym: doradztwo w zakresie środków dostępnych z Osi IV PROW 2007-2013, pomoc w przygotowaniu przez beneficjentów wniosków oraz niezbędnej dokumentacji, rejestracja wniosków oraz weryfikacja formalna wniosków złożonych w ramach naborów, przygotowanie dokumentacji Stowarzyszenia, podejmowanie inicjatyw mających na celu promocję działalności LGD oraz PROW 2007-2013. Przede wszystkim obowiązkiem pracownika będzie rejestracja wniosków oraz weryfikacja formalna wniosków złożonych w ramach naborów. Ponadto pracownik ten będzie przygotowywał dokumentację projektu

i obsługiwał korespondencję Biura LGD. Wśród wymagań koniecznych wymaga się posiadania wykształcenia wyższego humanistycznego, posiadanie umiejętności administracyjnych i minimum doświadczenia w administracji.

- **Pracownik ds. księgowości Stowarzyszenia.** Do obowiązków osoby na stanowisku ds. księgowości należeć będą wszystkie prace związane z zaksięgowaniem dokumentów, rozliczeniem projektów oraz wszelkie czynności związane z utrzymaniem pracowników biura i rozliczeniem składek ZUS. Wśród wymagań koniecznych znajdują się oprócz znajomości tematyki funduszy unijnych oraz doświadczenie w zakresie działalności organizacji pozarządowych, w tym Lokalnych Grup Działania.
- **Konsultanci.** Do obowiązków Konsultanta należy w szczególności obsługa punktów konsultacyjnych oraz doradztwo w zakresie Osi IV LEADER. Pomoc w przygotowaniu przez beneficjentów wniosków oraz niezbędnej dokumentacji, w tym doradztwo w zakresie środków dostępnych z Osi IV PROW 2007-2013 oraz ich ewaluacja jak i monitoring.

Szczegółowy opis stanowisk oraz wymagania konieczne i pożądane wobec kandydatów do pracy na w/w stanowiskach zostały określone w załączniku nr 6.

Opłacanie składek ZUS przez Stowarzyszenie pozwoli również na pozyskanie stażystów z Powiatowego Urzędu Pracy. Staże w Stowarzyszeniu wzmocnią sytuację kadrową LGD, a dla młodych ludzi będą ofertą zdobycia pożądanego na rynku pracy doświadczenia z zakresu funduszy pomocowych.

Warunki lokalowe biura LGD

Biuro Stowarzyszenia znajduje się w Gminnym Ośrodku Kultury na osiedlu Niewiadów w gminie Ujazd. Stan techniczny i lokalowy pomieszczeń biura pozwala na przyjmowanie i obsługę interesantów, a także pozwala na archiwizowanie dokumentów oraz organizację spotkań, konferencji. Stowarzyszenie posiada również Centrum Informacji w gminie Czarnocin oraz sieć dyżurnych punktów konsultacyjnych, dzięki temu zwiększona została efektywność pracy biura, w ten sposób staramy się ułatwić beneficjentom dotarcie do naszego stowarzyszenia oraz usług doradczych;

6. Kwalifikacje i doświadczenie osób wchodzących w skład organu decyzyjnego LGD

Organ decyzyjny LGD w myśl postanowień statutu LGD „BUD-UJ RAZEM” stanowi Rada. Członkowie Rady posiadają kwalifikacje w zakresie pozyskiwania środków z funduszy unijnych oraz szerokie doświadczenie zdobyte dzięki udziałowi w licznych projektach na rzecz rozwoju obszarów wiejskich, organizacji szkoleń i doradztwa przy wykorzystywaniu funduszy strukturalnych oraz działań promocyjnych w gminach. Szczegółowy opis kwalifikacji i doświadczenia członków Rady zawiera się w załączniku nr 4.

7. Doświadczenie LGD i członków LGD albo jej partnerów w realizacji operacji

Stowarzyszenie Lokalna Grupa Działania składa się z partnerów społeczno gospodarczych i publicznych. Członkami oraz partnerami LGD są osoby zaangażowane w rozwój obszaru objętego LSR. Doświadczenie członków i partnerów LGD zostało szerzej opisane w załączniku nr 7.

Rozdział II

Definicja obszaru objętego LSR wraz z uzasadnieniem jego wewnętrznej spójności

2. Uwarunkowania przestrzenne, geograficzne, przyrodnicze, historyczne i kulturowe

Uwarunkowania przestrzenne/geograficzne

Położenie geograficzne LGD „BUD-UJ RAZEM”

Obszar LGD przecinają ważne szlaki komunikacyjne:

- droga krajowa nr: 12 (Gmina Grabica),
- droga krajowa nr: 91 (Moszczenica, Rozprza, Kamieńsk),
- droga krajowa nr: 8 (Moszczenica, Wola Krzysztoporska)
- autostrada A1 (Gmina Tuszyń, Grabica, Moszczenica, Rzgów, Wola Krzysztoporska).
- droga krajowa nr 1 (gmina Rzgów, gmina Wola Krzysztoporska, gmina Rozprza, gmina Gomunice, gmina Kamieńsk))
- droga krajowa 71 (gmina Rzgów, gmina Pabianice, gmina Ksawerów)
- droga krajowa nr 14 Warszawa- Łódź – Wrocław (Gmina Ksawerów)
-

Droga krajowa nr 12 (oznaczenie europejskie E-373) łączy Piotrków Trybunalski z Łaskiem, przechodzi równoleżnikowo przez Polskę od granicy z Niemcami na Ukrainę. Autostrada A1 łączy Piotrków Trybunalski z Tuszyńem a następnie biegnie do Łodzi. Autostrada A-1 jest w ciągu drogi międzynarodowej (oznaczenie europejskie E-75) zwanej Autostradą Bursztynową łączącą Skandynawię z krajami basenu Morza Śródziemnego.

Około 5 km od miejscowości Moszczenica (południowa część LGD) biegnie trasa szybkiego ruchu A 8 Warszawa – Piotrków Trybunalski - Katowice. Droga krajowa nr 8 (oznaczenie europejskie E-67) łączy Europę Środkową z krajami nadbałtyckimi. W pobliżu północnej części obszaru LGD przebiega droga krajowa nr 72 Konin - Łódź - Rawa Mazowiecka łącząca dwa województwa: łódzkie i wielkopolskie. Zatem analizowany obszar leży w sferze oddziaływania aglomeracji łódzkiej, Miasta Rawa Mazowiecka, Tomaszów Mazowiecki oraz Piotrków Trybunalski.

Przez obszar LGD „BUD-UJ RAZEM” bieżą następujące drogi wojewódzkie:

- Wojewódzka nr 716 Koluszki – Piotrków Trybunalski (Gmina Czarnocin, Będków, Moszczenica)
- Wojewódzka nr 715 relacji Brzeziny – Koluszki - Ujazd (Gmina Budziszewice, Ujazd)
- Wojewódzka nr 713 relacji Łódź – Tomaszów Mazowiecki – Opoczno (Gmina Ujazd)
- Wojewódzka 714 relacji Rzgów – Kurowice (Gmina Rzgów)
- Wojewódzka 485 relacji Pabianice- Konstantynów Łódzki

- Wojewódzka 741 (Gmina Gomunice)
- Wojewódzka nr 484 relacji Buczek – Łask – Żelów - Belchatów-Kamieński (Gmina Kamieński)

Przez obszar LGD „BUD-UJ RAZEM” bieżą następujące linie kolejowe:

- linia kolejowa (warszawsko –wiedeńska) relacji Warszawa - Koluszki – Piotrków Trybunalski – Częstochowa (przebiegająca wzdłuż granic Gmin Będków oraz Czarnocin, przez Gminę Moszczenica, Gmina Rozprza, Gmina Kamieński)
- linia kolejowa relacji Koluszki-Tomaszów Mazowiecki
- linia kolejowa relacji Piotrków Trybunalski – Belchatów (Rogowiec)- (Gmina Wola Krzysztoporska)
- linia kolejowa relacji Pabianice – Łódź (Gmina Pabianice)
- linia kolejowa relacji Koluszki – Zawiercie (Gmina Gomunice)

Powierzchnia LGD - 1569,41 km²

Sąsiadami administracyjnymi omawianego obszaru są:

na wschód – Gmina Żelechlinek (powiat tomaszowski) - 92 km², Gmina Lubochnia (powiat tomaszowski) – 131 km², Gmina Tomaszów Mazowiecki (powiat tomaszowski) – 150 km², Gmina Wolbórz (powiat piotrkowski) – 152 km²,

na południe - Miasto Piotrków Trybunalski (powiat piotrkowski) - 67 km² , Gmina Kamieński (powiat radomszczański)- 95,81km² , Gmina Gorzkowice (powiat piotrkowski)- 102,17km² , Gmina Łęki Szlacheckie (powiat piotrkowski)- 108,96km² , Gmina Ręčno (powiat piotrkowski)- 88,90km²

na zachód – Gmina Drużbice (powiat belchatowski) – 113 km², Gmina Dłutów (powiat pabianicki) – 101 km²,

na północ – Gmina Rzgów (powiat łódzki wschodni) – 66 km², Gmina Brójce (powiat łódzki wschodni) – 69 km², Gmina Rokiciny (powiat tomaszowski) – 91 km², Gmina Koluszki (powiat łódzki wschodni) – 157 km².

Uwarunkowania przyrodnicze/środowiskowe

a) Ukształtowanie powierzchni

Analizowany obszar charakteryzuje się mało urozmaiconą rzeźbą, głównie płaską lub lekko falistą tylko miejscami urozmaiconą niezbyt wydatnymi pagórkami piaszczysto – żwirokowymi. Teren LGD należy do Makroregionu Wzniesień Południowomazowieckich oraz położony jest w zasięgu Mezoregionu Równina Piotrkowska na terenie Wysoczyzny Belchatowskiej w pasie Nizin Środkowopolskich – podprowincji Nizy Środkowoeuropejskiego.

Najniższy położony obszar LGD znajduje się na wysokości 170 m n.p.m. w dolinie Wolbórki okolice Łaknarz (Gmina Będków) a najwyższy punkt wznosi się na wysokość 386 m n.p.m. na terenie Gminy Kamieński.

b) Klimat

Warunki klimatyczne LGD „BUD-UJ RAZEM” w przeważającej części obszaru są korzystne. Okres wegetacyjny jest stosunkowo długi trwa od 210 – 215 dni .

Opady kształtują się na poziomie ok. 600mm/rok, a średnia roczna temperatura powietrza to ok. 7,5-8 °C. Dominują wiatry z kierunków zachodnich i południowo - zachodnich.

Najbardziej niekorzystne warunki termiczne i wilgotnościowe występują w terenach dolinnych z uwagi na bardzo płytkie zaleganie wód gruntowych. W terenach tych istnieje duże prawdopodobieństwo występowania przygruntowych przymrozków, inwersji temperatury, częste zjawisko stagnacji chłodnego i wilgotnego powietrza, zalegania mgieł oraz niedostateczne przewietrzanie.

c) Gleby

Na analizowanym obszarze dominują gleby dobrych klas bonitacyjnych, należące do III - IV klasy, pozostałą część zajmują grunty V – VI klasy bonitacyjnej. W dolinach rzek, okolicach cieków oraz w obniżeniach terenu występują użytki zielone trwale jako łąki i pastwiska kompleksu średniego i słabego na glebach głównie murszowatych i czarnoziemnych o wysokim stopniu uwilgotnienia.

Na terenie Gminy Budziszewice przeważają grunty IV klasy bonitacyjnej, w Gminie Będków zdecydowanie przeważają gleby III-IV klasy bonitacyjnej.

W Gminie Czarnocin występują głównie gleby IV, V klasy bonitacyjnej pozostała część to III klasa bonitacyjna.

W Gminie Ujazd dominują gleby III, IV, oraz VI klasy bonitacyjnej. Na obszarze Gminy Grabica przeważają gleby klasy IV a następnie gleby klasy III i V. W strukturze gruntów ornych Gminy Moszczenica przeważają gleby klasy III i IV, pozostałe to V i VI. Nie występują gleby klasy I oraz II.

W Gminie Tuszyn dominują gleby V i VI klasy bonitacyjnej stanowią one ok. 50% powierzchni użytków rolnych gminy, gleby I i II klasy w ogóle nie występują.

Na terenie gminy Rzgów występują gleby średnie i słabe. Gleby dobre występują prawie wyłącznie w środkowej części gminy. Połowa powierzchni gruntów ornych to gleby chronione klasy bonitacyjnej III i IV.

Znaczne powierzchnie gminy Wola Krzysztoporska to gleby wysokich klas bonitacyjnych – od I do IV, co jest jej dużym atutem. W gminie występują duże kompleksy gleb I - III klasy bonitacyjnej 23,2% i bardzo duże obszary gleb klasy IV (40,2%).

W Gminie Rozprza dominują gleby IV i V klasy bonitacyjnej, stanowią one około 30% powierzchni użytków rolnych gminy, gleby klasy I nie występują w ogóle.

Na terenie Gminy Wola Krzysztoporska występują gleby wysokich klas bonitacyjnych – od I do IV, co jest jej dużym atutem. W gminie występują duże kompleksy gleb I - III klasy bonitacyjnej 23,2% i bardzo duże obszary gleb klasy IV (40,2%). Grunty I-IV klasy bonitacyjnej zajmują 8 660,70 ha (63,4% powierzchni gminy).

W gminie Gomunice przeważają jednak gleby piaszczyste klas III, IV, IVa, V, VI z dominacją klas V i VI. Najkorzystniejsze tereny rolnicze znajdują się w miejscowościach: Wąglin, Piaszczyce, Chrzanowice, Kolonia Kletnia.

Gmina Ksawerów cechuje się dość dużym zróżnicowaniem warunków glebowych. W ogólności należy stwierdzić, iż posiada dobre warunki przyrodnicze do produkcji rolniczej. Wynika to z przeprowadzonej bonitacji gleb. Na niespełna 50 % powierzchni użytków rolnych gminy gleby zaliczono do II i III klasy bonitacyjnej – gleb ornych dobrych i średnio dobrych. Gmina Kamięńsk- cały obszar gminy leży w zasięgu gleb wykształconych na piaskach lub gleb słabo gliniastych. W strukturze klas bonitacyjnych na terenie gminy występuje całkowity brak gruntów klas I i II, klasy III i IV stanowią ok. 30%. Pozostałe gleby są to gleby mało urodzajne, wymagające obfitego nawożenia na których produkcja rolna jest mało opłacalna dlatego wskazane jest ich przeznaczenie na cele nierolnicze oraz pod zalesienie.

d) Bogactwa naturalne

Na obszarze LGD „BUD-UJ RAZEM” wyróżniamy cenne przyrodniczo tereny:

- Tuszynsko – Dłutowsko – Grabiański Obszar Chronionego Krajobrazu całkowita powierzchnia obszaru 31 990 ha, na terenie LGD (Gminy Czarnocin, Gmina Grabica) w trakcie projektowania, planowana powierzchnia obszaru to 900 ha. Obszar będzie obejmował niewielki teren w północno – zachodniej części Gminy Czarnocin zawarty pomiędzy doliną Wolbórki a drogą wojewódzką nr 30146 oraz w północno – zachodniej części Gminy Grabica.
- Obszar Chronionego Krajobrazu „Kołuszkowsko – Lubochniański” całkowita powierzchnia obszaru to 22 330 ha. Obszar jest w trakcie projektowania, planowana powierzchnia obszaru w Gminie Będków wynosi 265 ha, natomiast w Gminie Czarnocin 537,5 ha. Obszar obejmuje dolinę rzeki Miazgi oraz dolinę Wolbórki do granic Tuszynsko-Dłutowskiego Obszaru Chronionego Krajobrazu.
- Obszar Chronionego Krajobrazu „Doliny Wolbórki” całkowita powierzchnia obszaru to 2 362 ha, natomiast powierzchnia obszaru na terenie LGD (Gminy Będków) wynosi 912 ha.

- Na terenie gminy Rzgów zidentyfikowano następujące korytarze ekologiczne o randze regionalnej i lokalnej: korytarz Doliny Neru i korytarz łączący Dolinę Neru z Lasami Tuszyńskimi.
- Gmina Rozprza znajduje się w otulinie Sulejowskiego Parku Krajobrazowego i Piliczańsko – Radomszczańskiego Obszaru Chronionego Krajobrazu (OCHK).
- Lasy na terenie Gminy wchodzi w skład przyrodniczo - leśnej VI Krainy Małopolskiej, Dzielnicy Łódzko - Opoczyńskiej.
- południowa część gminy włączona została do Piliczańsko-Radomszczańskiego Obszaru Chronionego Krajobrazu (OCHK). (Gmina Gomunice)

Powyższe obszary przyrodnicze są elementami systemu obszarów chronionych województwa łódzkiego, uwzględnione zostały w „Planie zagospodarowania przestrzennego województwa łódzkiego”

- Park Rudnik (Gmina Będków)– park dworski powstał na przełomie XVIII/XIX w., krajobrazowy, okazy wiekowych lip, z czytelnym układem kompozycyjnym. Jest on wpisany do rejestru zabytków. Park zajmuje powierzchnię 3,0 ha i jest zbudowany na planie kwadratu. Najstarsze lipy drobnolistne przy wjeździe do dawnego dworu pochodzą z końca XVIII wieku.
- Park w Remiszewicach (Gmina Będków) – park dworski powstał w początkach XX w., krajobrazowo-naturalistyczny, okazy wiekowych jesionów, lip i kasztanowców, o dużych walorach krajobrazowych. Jest on wpisany do rejestru zabytków. Park zajmuje powierzchnię 3,0 ha w tym wody 0,18 ha. Występują tam drzewa mieszane, z przewagą drzew liściastych. Najliczniej występują klony i jesiony.
- Park w Drzazgowej Woli (Gmina Będków)– park dworski zbudowany na planie prostokąta. W parku rosną jesiony, lipy i kasztanowce, o dużych walorach krajobrazowych. Zajmuje on powierzchnię 3,5 ha w tym wody 0,1 ha. Występują tu drzewa mieszane, z przewagą drzew liściastych. Najliczniej występują klony i jesiony.
- Przypałacowy Park Krajobrazowy (Gmina Ujazd) – 14 ha, położony w dolinie Piasecznicy urządzony wg XVIII wiecznych zasad. Przecinają go szerokie aleje lipowe i jaworowe, posiada zaciszny szpaler grabowy, trawniki z efektownymi drzewami soliterowymi oraz skupiska dębów, topoli, brzozy i klonów. Brzegi stawów, wysepek i rzeki Piasecznicy zarastają stare olchy. Niektóre okazy białej topoli (30 m wysokie i obwód pnia 6,4 m) stanowią pomniki przyrody, inne, choć mniejsze są równie piękne. Od południowej strony pałacu rośnie kłęk kanadyjski, a od północnej trawniki ze świerkami srebrzystymi, za nimi zaś znajdują się dwa stawy i malowniczo skomponowane skupiska drzew. Nad najbliższym stawem rośnie skrzydłorzech kaukaski z ogromnymi pierzastymi liśćmi i długimi zwisającymi owocostanami. Od wschodu prowadzi do parku brama z I połowy XIX w.
- Park w Wólce Krzykowskiej (Gmina Ujazd)
- Park w miejscowości Czarnocin (Gmina Czarnocin) – 2,6 ha powierzchni, pierwsza w Polsce szkółka drzew i krzewów ozdobnych założona przez Ministra Rolnictwa Juliusza Poniatowskiego w latach 20 XX wieku w okresie powstania Szkoły Rolniczej. W parku znajdują się unikalne drzewa np. platan, brzozy, robinie, klony, lipy, świerki i modrzewie. Najpiękniejszą częścią parku jest jego zachodnia część wsparta o aleję lipową długą na ponad 300 m prowadzącą w kierunku północnym. Średni obwód drzew to około 2,7 m.
- Park w miejscowości Grabina Wola (Gmina Czarnocin) - 4,5 ha powierzchni, park znajduje się na terenie po zabytkowym dworku położonym po południowej stronie drogi z Kruszowa do Biskupiej Woli. Od wjazdu na ten teren prowadzi zachowana fragmentarycznie aleja klonowa oraz grupa drzew. Zachodnią część działki stanowi szpaler grabów i tarniny. W parku rosną jesiony, lipy, wierzby białe, kasztanowce oraz dwa cenne dęby o obwodzie pni 300 i 400cm.
- Park w miejscowości Szynczyce (Gmina Czarnocin) – 0,95 ha powierzchni, dwór z parkiem, którego ślady dawnej świetności przetrwały w postaci pięciu lip, trzech sosen wejmutek oraz grupy okazałych klonów. Park,

który powstał w połowie XIXw. ma charakter geometryczny o symetrycznej, osiowej kompozycji i jest przestrzennie ściśle powiązana ze strefą mieszkalną.

- Park z XVIII wieku w posiadłości Państwa Lachowskich – 2 ha 7783 m² powierzchni, park znajduje się w miejscowości Węgrzynowice (Gmina Budziszewice), na terenie parku występują 4 pomniki przyrody – 4 dęby szypułkowe .
- Parki zabytkowe: Górki Małe- nr dec. KL IV-5340/37/76, Kruszów – nr dec. KL IV-5340/38/76, Żeromin – nr dec. KL IV-5340/39/76.(Gmina Tuszyn)
- Parki zabytkowe w: Brzozie z 1905-1914r. o pow. 1,51ha, Rusocinach - k. XIXw. o pow.1,19 ha, Szydłowie - 1 poł. XIX w. o pow. 0,85 ha, Woli Bykowskiej z XIX w. o pow. 2,51 ha, Ostrowie z poł. XIX w. o pow. 2,88 ha, Dziwłach - 1849r. o pow. 1,51 ha (Gmina Grabica)
- Parki wiejskie w miejscowościach: Grabica o pow. 1,1 ha, Kociołki o pow. około 3 ha, Dziewuliny o pow. około 4,91 ha.Gmina Grabica)
- Parki dworsko-parkowe w Gminie Rozprza w miejscowości: Mierzyn, Niechceice, Straszów, Milejów
- Parki w Gminie Wola Krzysztoporska znajdują się w miejscowościach: Bujny, Jeżów, Mzurki, Parzniewice, Rokszyce i Wola Krzysztoporska.
- Kocierzowy – park o powierzchni 2,7 ha z XIX w., Piaszczyce – park o powierzchni 7,8 ha z XIX w. (Gmina Gomunice)

Rezerваты przyrody na obszarze LGD „BUD-UJ RAZEM”:

- Rezerwat przyrody MOLENDĄ - utworzony dla zachowania pierwotnego lasu mieszanego, gdzie jodła, świerk i buk występują w pobliżu północnej granicy ich zasięgu. Rezerwat znajduje się w Leśnictwie Molenda - ma pow. 143,00 ha; (Gmina Tuszyn)
- Rezerwat przyrody WOLBÓRKA - utworzony dla zachowania fragmentów naturalnego lasu olszowego, źródeł rzeki Wolbórki oraz motyla szlaczkonía borówkowca będącego reliktem polodowcowym. Rezerwat znajduje się w Leśnictwie Molenda i ma pow. 35,25 ha; (Gmina Tuszyn)
- Rezerwat florystyczny „Wójcik”, w którym ochronie gatunkowej podlega m.in. okrągłolistna rosiczka i turzyce.(Gmina Gomunice)

Na obszarze LGD „BUD-UJ RAZEM” występują pomniki przyrody i obiekty chronione tj.:

- sosna wejmutka, lipa drobnolistna, dąb szypułkowy, jesion wyniosły (Gmina Czarnocin)
- lipa drobnolistna (Gmina Będków)
- aleja z 130 kasztanowców (Gmina Ujazd)
- 4 pomniki przyrody (Gmina Budziszewice): dęby szypułkowe o obwodzie 334cm, 276cm, 360cm i 660cm (zabytkowy Park w Węgrzynowicach), wiąz polny (Węgrzynowice - Stara Wieś)
- 2 lipy drobnolistne, 12 lip szerokolistnych, 6 jesionów wyniosłych, 5 dębów szypułkowych, 1 klon pospolity (Gmina Moszczenica),
- 3 buki pospolite (Leśnictwo Tuszyn), 1 dąb szypułkowy (Leśnictwo Żeromin), 1 dąb szypułkowy (Leśnictwo Tuszyn), 3 dęby szypułkowe, 3 lipy drobnolistne, 1 jesion wyniosły, 1 lipa drobnolistna o czterech pniach rosnących obok siebie w formie altany w parku podworskim w Kruszowie (Gmina Tuszyn)
- dwa jesiony wyniosłe, wiąz szypułkowy, kasztanowiec biały położone w parku we wsi Ostrów, dwie lipy drobnolistne i dąb szypułkowy położony we wsi Wola Kamocka, brzoza brodawkowata, 7 dębów szypułkowych, 2 olsze czarne, 3 topole czarne, lipa drobnolistna przy szkole we wsi Brzoza, 2 lipy drobnolistne, 3 jesiony wyniosłe, 1 buk pospolity, 2 dęby szypułkowe w parku wiejskim w Grabicy (Gmina Grabica)
- dąb szypułkowy na cmentarzu w Rzgowie, lipa drobnolistna i buk zwyczajny przy kościele w Rzgowie, 5 dębów szypułkowych, 5 wiązów, 4 klony srebrzyste na terenie parku w Gospodarzu w sumie - 17 drzew. (gmina Rzgów)

- dwa dęby szypułkowe we wsi Straszów, jeden dąb szypułkowy w parku Domu Pomocy Społecznej w Łochyńsko, jeden dąb szypułkowy w Łazach Dużych
- Na terenie gminy Wola Krzysztoporska znajdują się następujące pomniki przyrody: jesion wyniosły w parku w Bujnach przy Zespole Szkół Rolniczych, wiąz szypułkowy w Jeżowie przy drodze Jeżów-Rozprza, cztery lipy drobnolistne i wiąz szypułkowy w Gomulinie na gruntach parafialnych (parafia rzymsko-katolicka), jeden klon pospolity, jedna topola biała, jedna lipa drobnolistna, jeden dąb szypułkowy w Woli Krzysztoporskiej, piętnaście lip drobnolistnych – park w Parzniewicach, jedna lipa w Stradzewie.
- W Józefowie, przy drodze do Piotrkowa Trybunalskiego stoi dąb o obwodzie 4,2 m, uznany za pomnik przyrody. (Gmina Bełchatów)

Na obszarze LGD „BUD-UJ RAZEM” występują surowce naturalne:

- Trzy złoża surowców naturalnych w Gminie Czarnocin - piaski i utwory piaszczysto – żwirowe (Czarnocin), piaski i piaski ze żwirem (Tychów-eksploatowane), oraz piasek (Wola Kutowa)
- Kruszywo naturalne drobne – piaski (Gmina Będków)
- Złoża surowców ilastych, złoża kruszywa (Gmina Tuszyń)
- Pokłady piasków formierskich, żwir (Gmina Ujazd)
- Kopaliny okrucowe – piasek, kopaliny ilaste - gliny zwałowe oraz ily i mułki zastoiszkowe (Gmina Grabica)
- Nieeksploatowane złożo Piekary w miejscowości Woźniki Kolonia, o powierzchni 0,6 ha i zasobach geologicznych bilansowych o wielkości 56 tys. ton, a przemysłowych – 56 tys. ton (piaski wodno-lodowcowe); eksploatowane złożo Piekary I o powierzchni 1,8 ha i zasobach geologicznych bilansowych i przemysłowych rzędu 112 tys. ton; eksploatowane złożo Mąkolice o powierzchni 8,4 ha i zasobach geologicznych bilansowych wielkości 1266 tys. ton i przemysłowych rzędu 831 tys. ton (piaski, żwiry); rozpoznane złożo nieeksploatowane Pawłów Dolny o powierzchnia 8,4 ha i zasobach geologicznych bilansowych rzędu 322 tys. ton. (Gmina Wola Krzysztoporska)
- W Gomunicach występuje złożo ropy naftowej znajdujące się w utworach dolomitu na głębokości 2442-2491 m. Jego zasoby geologiczne wynosiły 276,14 tys. ton, natomiast wydobywcze określono na 41,42 tys. ton. Złożo to było eksploatowane na niewielką skalę do 1994 r., po czym eksploatację przerwano. (Gmina Gomunice)
- Na terenie gminy znajdują się dwa złoża surowców energetycznych o strategicznym znaczeniu dla gospodarki krajowej. Stanowią je bełchatowskie złoża węgla brunatnego, oba szczegółowo rozpoznane. Kruszywo naturalne stanowią żwiry, piaski i pospółki pochodzące głównie z okresu zlodowacenia środkowopolskiego. Na terenie gminy występują złoża torfów, które występują głównie w bezodpływowych obniżeniach terenu oraz w dolinach rzecznych. (Gmina Kamięńsk)

e) Lesistość

Obszar LGD „BUD-UJ RAZEM” jest słabo zalesiony 10 046,4 ha, czyli 16,06 % całkowitej powierzchni, największa lesistość występuje jedynie w Gminie Ujazd. Na terenie LGD dominują siedliska boru świeżego z drzewostanem sosnowym.

Gmina Budziszewice - lasy zajmują 246,8 ha tj. 8,18 % powierzchni gminy.

Obszar gminy jest słabo zalesiony, brak dużych kompleksów leśnych. Lasy występujące w gminie, są głównie własnością prywatną (tylko 1 las należy do gminy) i ich powierzchnia waha się od 0,50 ha – 3,58 ha.

Gmina Będków - lasy zajmują 452,9 ha tj. 7,84 % powierzchni gminy.

Ubogi w lasy krajobraz gminy świadczy o tym że, w gminie wybitnie rozwinęło się rolnictwo.

Główne siedliska leśne to siedlisko boru świeżego z drzewostanem sosnowym z pojedynczą brzoza i świerkiem(ok. 180 ha), siedlisko boru mieszanego świeżego z drzewostanem sosnowym, jodłowym modrzewiowym i dębowym(ok. 55 ha), siedlisko boru wilgotnego z drzewostanem świerkowym i brzożowym (ok. 70 ha) i siedliska lasu mieszanego(ok. 70ha) oraz lasu z drzewostanem sosnowymi i dębowym(ok. 45ha).

Największe kompleksy w administracji lasów państwowych pod zarządem Nadleśnictwa Brzeziny znajdują się na południowym - wschodzie gminy. Większość lasów gminy to lasy ochronne (wodochronne i glebochronne).

Do kompleksów lasów państwowych przylegają na ogół niewielkie kompleksy lasów prywatnych, również głównie na siedliskach boru świeżego z dominującą sosną II – III klasy wieku. W ostatnich latach wiele gruntów zalesiono.

Gmina Czarnocin - lasy zajmują 499 ha tj. 6,95 % powierzchni gminy.

Z uwagi na tradycje rolnicze zwartych kompleksów leśnych o znaczącej powierzchni praktycznie nie ma. Niewielka koncentracja lasów występuje w północno - zachodniej części gminy w sąsiedztwie rzeki.

Gmina znajduje się w granicach Nadleśnictwa Kolumna, przy czym występują nieliczne grunty będące we władaniu Lasów Państwowych, rozproszone w gminie w postaci niewielkich działek.

Gmina Ujazd - lasy zajmują 3169,1 ha tj. 32,68 % powierzchni gminy. Pod względem lesistości gmina należy do najlepiej zalesionych w powiecie tomaszowskim. Lasy w Gminie Ujazd występują w dwóch kompleksach: północnym i południowym, oraz w kilku mniejszych obrębach (Spasko - Rogowskie oraz Brzezińskie).

Gmina Moszczenica – lasy zajmują 1333,2 ha tj. 11,96 % powierzchni gminy.

Biologiczną różnorodność terenu gminy podtrzymują tereny wilgotnych łąk, torfowisk oraz lasów bagiennych, położonych w dolinach rzek: Moszczanki, Rakówki oraz Wolbórki. (Leśnictwo Raków, Nadleśnictwo Piotrków – 0,9 ha),

Gmina Grabica - lasy zajmują 1251,4ha tj. 9,8% powierzchni gminy. Teren gminy z uwagi na korzystne warunki wykorzystywany jest głównie dla celów rolniczych. Nie bez znaczenia pozostaje także rozwój przemysłu.

Lasy państwowe są administrowane przez Nadleśnictwa: Piotrków, Kolumna i Bełchatów. Lasy prywatne tworzą kompleksy leśne oraz niewielkie skupiny. Celowe są więc starania o przywrócenie lasów na części wylesionych terenów o niskiej jakości gruntów oraz wszelkich nieużytków, a w przyszłości stworzenie ciągu kompleksów leśnych w celu zwiększenia ich potencjału biologicznego. Zgodnie z obowiązującymi przepisami w obrębie gminy zostały wydzielone lasy ochronne dla miasta Piotrkowa. Szata roślinna typowa dla obszaru gminy to gatunki szeroko rozpowszechnione w północnej i środkowej Europie. Wiele jest gatunków o charakterze eurosyberyjskim. Na wilgotnych łąkach spotyka się wiele roślin północnych.

Gmina Tuszyń – lasy zajmują 3094 ha tj. 23,82% powierzchni gminy. Są to głównie lasy państwowe, występujące w trzech podstawowych kompleksach leśnych: Leśnictwo Molenda, Leśnictwo Szczukwin, Leśnictwo Żeromin. Podstawowe typy siedliskowe lasów to przede wszystkim bory świeże i mieszane, gdzie głównym gatunkiem lasotwórczym jest sosna z domieszką brzozy, dębu, świerka, jodły i buka. Na terenach podmokłych występują również olsy, gdzie gatunkiem panującym jest olsza czarna.

Gmina Rzgów - na terenie gminy Rzgów znajduje się 353 ha gruntów pod lasami, co stanowi 5,3% powierzchni ogólnej, (Lesistość gminy jest jedna z najniższych w województwie). Drzewostan stanowi sosna w wieku od 15 do 60 lat, z przewagą drzewostanów młodych (do 35 lat). Największy kompleks leśny - Las Rzgowski

Gmina Rozprza- pod względem przyrodniczo-leśnym położona jest w dorzeczu Wisły, w zlewni rzeki Luciąży – lewobrzeżnego dopływu Pilicy. W zasięgu wszystkich ważniejszych gatunków drzew. Dominującym siedliskiem jest bory sosnowe, które skupiają się przede wszystkim we wschodniej części gminy. Lasy i grunty leśne zajmują 4154 ha, tj. 25,6 % powierzchni gminy.

Gmina Wola Krzysztoporska- jest gminą stosunkowo ubogą w lasy. Zajmują one powierzchnię 2 045 ha, co stanowi ok. 15% ogółu użytków rolnych i 12% ogółu powierzchni gminy. Tereny leśne są rozmieszczone nierównomiernie, rozczłonkowane na małe lasy i zagajniki, nie mają charakteru zwartego kompleksu leśnego. W zbiorowiskach leśnych dominują lasy sosnowe. Występuje również brzoza, akacja, olcha i wierzba. . Bogata w lasy jest miejscowość Wygoda, w której zajmują one 247 ha tj. około 85% całkowitej powierzchni wsi. Wśród gatunków drzew także przeważają sosny, brzozy, olchy, wierzby ale i akacje. W miejscowości Parzniewice lasy zajmują 251 ha tj. około 31% całkowitej powierzchni wsi i jest to ponad trzykrotnie więcej niż średnia dla całej gminy. Wśród gatunków drzew przeważają sosna, dąb, brzoza, olsza czarna.

Gmina Pabianice- dominującymi typami siedliskowymi lasu są: Bór mieszany świeży, Bór mieszany wilgotny. Gatunkiem głównym jest sosna. Gatunkami domieszkowymi: buk, jodła, świerk, brzoza. Lasy występujące na terenie Gminy to kompleksy III kategorii zagłębienia polarowego w ilości 292 ha.

Gmina Gomunice- Najistotniejszym elementem przestrzennym gminy w zakresie przyrodniczym jest jej wysoka lesistość – ok. 37%. Są to przede wszystkim bory znajdujące się w uroczyskach Fryszarka oraz Słostowice.

Lasy uroczyska Fryszarka to siedliska lasu świeżego, boru mieszanego świeżego, boru suchego – z drzewostanem zaliczanym w większości do II klasy wiekowej, z przewagą sosny. wschodnia część uroczyska Słostowice to siedliska lasu

mieszanego z niewielką domieszką lasu świeżego i boru mieszanego świeżego. Część północna stanowi bór suchy, bór świeży i bór świeży mieszany. Występuje tu przewaga drzewostanu III klasy wieku i starsze.

Gmina Kamieńsk- lesistość w gminie wynosi ok. 31.5% i należy do największych w powiecie radomszczańskim. Na terenie gminy lasy i grunty leśne zajmują ok. 3018 ha, z czego ok. 1/3 należy do właścicieli prywatnych, pozostała część stanowi własność Skarbu Państwa. I sosnowo-dębowe. Fragmenty olsów nad ciekami wodnymi uległy gdzieniedzie degradacji z uwagi na działanie leja depresyjnego

f) Zasoby wodne

Obszar LGD „BUD-UJ RAZEM” wchodzi w skład dorzecza rzeki Wisły, należy do zlewni rzek: Pilicy i Bzury oraz w skład dorzecza rzeki Odry, należy do zlewni rzek: Warty, Dobrzyńki oraz licznych dopływów Grabii (IV klasa czystości).

Pilica to rzeka o długości 319 km, posiada wody o czystości III klasy. Dopływy lewobrzeżne Pilicy to: Luciąża, Wolbórka, natomiast prawobrzeżne dopływy to: Czarna Włoszczowska, Czarna Konecka, Drzewiczka. Rzeka bierze swój początek na wyżynie krakowsko-częstochowskiej.

Bzura to rzeka o długości 166 km, lewy dopływ Wisły. Wody Bzury mieszczą się w IV-V klasie czystości.

Dopływy lewobrzeżne Bzury to: Witonia, Ochnia, Słudwia, natomiast prawobrzeżne dopływy to: Linda, Moszczenica, Mroga, Struga, Bobrówka, Skierniewka, Rawka, Pisia, Sucha, Utrata, Łasica. Rzeka bierze swój początek u podnóża Wzgórz Łagiewnickich.

Wolbórka to rzeka w obrębie Wzniesień Południowomazowieckich, będąca lewym dopływem Pilicy, posiada wody o czystości IV klasy. Płyne początkowo przez Wzniesienia Łódzkie, następnie przez Równinę Piotrkowską. Długość Wolbórki wynosi 48.8 km a powierzchnia dorzecza 941.5 km². Źródła Wolbórki znajdują się w lesie w okolicach Tuszyna, na wysokości ok. 196 m n.p.m. i są objęte rezerwatem przyrody "Wolbórka". Rzeka płynie początkowo na wschód, szeroką doliną, w wyraźnym obniżeniu wśród łąk.

W okolicach Czarnocina zmienia kierunek na południowo - wschodni, płynąc odtąd wąską doliną przez pagórkowatą wysoczyznę. Kilka kilometrów przed ujściem Wolbórka zmienia kierunek na północno - wschodni, po czym przebiega się dwoma przełomami pod Zawadą. Uchodzi do Pilicy na terenie Tomaszowa Mazowieckiego.

Największymi dopływami Wolbórki są Kurówka (Miazga), Czarna (Bielina) i Moszczanka.

Nad Wolbórką leżą m.in. Tomaszów Mazowiecki, Wolbórz, Będków i Czarnocin.

Warta to trzecia co do długości rzeka w Polsce - długość 808 km, źródło rzeki znajduje się na Wyżynie Krakowsko-Częstochowskiej w Kromolowie natomiast w Kostrzynie nad Odrą uchodzi do Odry. Nad Wartą położone są m.in. miasta: Częstochowa, Sieradz, Konin, Poznań, Gorzów Wielkopolski.

Dobrzyńka (25,4km) - lewy dopływ Neru na Wyżynie Łódzkiej, przepływająca przez Pabianice. Źródła rzeki znajdują się na wysokości 250 m n.p.m. we wsi Górki Duże niedaleko Tuszyna. Ujście rzeki znajduje się w granicach administracyjnych Łodzi przy południowo-zachodniej granicy miasta na polach między Łaskowicami a Gorzewem powyżej ulicy Łaskowice w odległości 1 kilometra od lotniska Lublinek i stacji kolejowej Lublinek. Większym lewym dopływem rzeki jest rzeka Pabianka oprócz tego kilka mniejszych cieków wodnych po obu stronach rzeki.

Gmina Budziszewice

Obszar gminy jest odwadniany przez Piasecznicę (dopływ Czarnej Bieliny, a następnie Pilicy), Gać (dopływ Pilicy), Pilicę i Rawkę (dopływ Bzury) oraz ich dopływy. Przez teren gminy przechodzi wododział zlewni Pilicy i Bzury.

Gmina Ujazd

Obszar gminy odwadniany jest przez Piasecznicę, prawy dopływ Pilicy, zwana także Czarną, rzadziej Czarną Wodą, która posiada dwa większe dopływy: lewy - zwany również Piasecznicą, oraz prawy, zwany Pańkówką lub Bielina (od wsi położonej w jej dolnym biegu). Zasoby wodne gminy posiadają II-III klasę czystości.

Gmina Będków

Główny układ hydrograficzny gminy tworzy rzeka Wolbórka, która jest najdłuższym lewobrzeżnym dopływem Pilicy. Obszar gminy należy w całości do zlewni rzeki Pilicy. Teren odwadniany jest głównie przez Wolbórkę, Miazgę i Łaznowiankę oraz liczne sieci cieków i rowów.

Obniżenia terenowe o utrudnionych warunkach odpływu powierzchniowego i słabej przepuszczalności gruntów odwadniane są miejscami sztucznie, poprzez system rowów melioracyjnych. Znaczna część wód opadowych infiltruje też w głąb piaszczystych utworów przepuszczalnych i jest drenowana ku dolinie Wolbórki,

Teren gminy jest ubogi w naturalne zbiorniki i oczka wodne, wypełniające zagłębienia terenu. Najwięcej z nich znajduje się w dolinie rzeki Wolbórki. Oczka wodne występują też w obrębie lasów na siedliskach wilgotnych.

Na terenie gminy na rzece Wolbórze jest projektowany zbiornik wodny „Będków” o powierzchni zalewu 1,02 ha i retencji 14,99 tys m³. Funkcją zbiornika ma być hodowla ryb.

Gmina Czarnocin

Gmina Czarnocin położona jest w dorzeczu rzeki Pilicy, lewostronnego dopływu Wisły w pobliżu głównego działu wodnego (przebiegającego na terenie sąsiedniej Gminy Tuszyń).

Sieć hydrograficzną gminy tworzą rzeki: Wolbórka (rzeka III rzędu), Miazga i Moszczanka (rzeki IV rzędu), sieć kanałów melioracji podstawowych oraz stawy i zbiornik wodny Czarnocin.

Głównym ciekim wodnym gminy jest rzeka Wolbórka. Odwadniana ona środkową i zachodnią część gminy stanowiącą około 78 % jej obszaru. Część południowo - wschodnią obejmującą około 12 % obszaru gminy odwadnia dorzecze rzeki Moszczanki, która płynie poza granicami gminy.

Zbiornik „Czarnocin” składa się z dwóch zbiorników małej retencji „Czarnocin I” i „Czarnocin II”, o łącznej powierzchni 32,5 ha. Zbiornik został zbudowany w celu retencjonowania wody do nawodnień zmeliorowanych łąk w dolinie rzeki Wolbórki oraz przechwytywania i zatrzymywania fali powodziowej.

W latach 2011 – 2014 planowana jest budowa 26 ha zbiornika wodnego „Rzepki” na cieku płynącym od Grabinej Woli.

Gmina Moszczenica

Główną rzeką gminy jest rzeka Moszczanka (IV klasa czystości, długość 14 km). Rzeka przepływa przez miejscowości: Dąbrówka, Gościmowice Pierwsze, Gościmowice Drugie, Gajkowice, Moszczenica, Białkowice, Gazomia Stara.

Koryto rzeki Moszczanki objęto ochroną w formie użytku ekologicznego, na odcinku około 200 m w okolicy wsi Gościmowice Drugie, nadając mu nazwę Użytek Ekologiczny „Moszczanka”.

Na obszarze gminy występuje wiele zbiorników o charakterze retencyjnym:

- Zbiornik nr 1 wchodzący w skład Zabytkowego Parku – 1,62 ha
- Zbiornik nr 1b wchodzący w skład Zabytkowego Parku – 0,32 ha
- Zbiornik nr 1a – 1,35 ha
- Zbiorniki 1, 1a, 1b połączone ze sobą kanałami.
- Zbiornik nr 2 tzw. Staw Młyński – 0,6 ha

Gmina Grabica

Teren gminy jest położony w dorzeczach Pilicy i Warty, które rozdziela dział wodny pierwszego rzędu. Zachodnia i centralna część gminy znajduje się w dorzeczu Warty, wschodnia w zasięgu dorzecza Pilicy. Na terenie gminy biorą początek rzeki: Grabia (IV klasa czystości) w rejonie Lutosławic Szlacheckich, Brzezia w Krzeczowie, Wierzejka w Szydłowie.

Istniejące zbiorniki wodne w Gminie Grabica mają bardzo małe powierzchnie. Ich kompleksy występują w północno-zachodniej i południowo-wschodniej części gminy. Są to zbiorniki wodne po wyrobiskach gliny, stawy hodowlane i jeden zbiornik retencyjny. Z uwagi na wpływ Zagłębia Bełchatowskiego i związane z nim istnienie leja depresji o zmieniającym się zasięgu, w okresach suszy zbiorniki te częściowo pozbawione są wody. W zakresie melioracji gruntów sytuacja na terenie gminy uregulowana jest w 95%.

Gmina Tuszyn

Przez teren Gminy Tuszyn przebiega południkowo, mniej więcej na linii od Poddebiny przez Szczukwin do Mąkoszyna, główny dział wodny I rzędu pomiędzy zlewniami Wisły i Odry. W zlewni Odry znajduje się zachodnia i południowa część gminy - jest ona odwadniana przez rzekę Dobrzynek, stanowiącą dopływ Neru oraz liczne dopływy Grabii.

- Dobrzyńka ma swoje źródła na granicy wsi Górki Małe - Garbów na wysokości ok. 250 m n.p.m., gdzie występuje już wyraźnie ukształtowana dolina, aż do Dylewa rzeka utrzymuje kierunek północno zachodni. Szerokość doliny jest bardzo zróżnicowana, na terenie Bądzynia rzeka płynie na północ i znajduje się na niej kilka niewielkich zbiorników wodnych. Od wsi Bądzyn rzeka ponownie zmienia kierunek na północno - zachodni, szerokość dna dolinnego kształtuje się tu w granicach 100 - 200 m. We wsi Rydzynki na rzece zlokalizowanych jest kilka zbiorników wodnych, po przepłynięciu przez wieś Rydzynki rzeka opuszcza gminę;

- Dłutówka - dopływ Grabii - ma swoje źródła w Górkach Dużych (Polska Wola) – rzeka płynie przez gminę na długości ok. 3 km, po jej opuszczeniu przepływa do Dłutowa i wpływa do Grabii;

- Mała Widawka bierze początek w rejonie Szczukwina i Kolonii Syski, po połączeniu cieków źródłowych płynie w kierunku zachodnim i po przepłynięciu ok. 5 km w rejonie wsi Jutroszew opuszcza Gminę Tuszyn, aby po kilku kilometrach wpłynąć do Grabii;

- Grabka - kolejny dopływ Grabii - bierze swój początek w rejonie Sysek w odległości ok. 1 km od granicy gminy, następnie przepływa przez Grabicę i w rejonie Mzurek uchodzi do Grabii.

W zlewni Wisły znajduje się północna i wschodnia część Gminy Tuszyn odwadniana przez następujące ciek wodne:

- Wolbórkę, która ma swoje źródła na terenie kompleksów leśnych na północy gminy. Teren źródłowy objęty jest ochroną rezerwatową (Rezerwat Wolbórka). Na cieku tym znajduje się kilka zbiorników wodnych. Następnie przepływa on przez miasto Tuszyn, by w rejonie Wielkopola ująć do Wolbórki. Drugi niewielki ciek wodny zasilający Wolbórkę ma swoje źródła w rejonie Tuszyńska - Lasu. Zasila zbiornik wodny Młynek i w rejonie tzw. Grzęd wpływa do Wolbórki. Kolejne ciek wodne zasilające Wolbórkę to: dopływ w Żerominie, dopływ wypływający spod Kruszowa (zwany ciekami spod Kruszowa) i dopływ mający źródła w Głuchowie. W rejonie Żeromina na rzece Wolbórce usytuowanych jest kilka dużych stawów rybnych. Dno dolinne rzeki jest płaskie często podmokłe o zmiennej szerokości od 500 do 2000 m;

- Moszczankę, która bierze początek w rejonie Wodzina Prywatnego, przepływa przez Wodzinek, do Wolbórki uchodzi za Wolborzem.

Mimo dużej ilości cieków teren Gminy Tuszyn nie jest bogaty w wodę z uwagi na fakt, iż są to źródłowe odcinki rzek prowadzące niewielkie ilości wody. Z wód stojących większą powierzchnię mają jedynie stawy rybne w Żerominie, Rydzynkach, Tuszynie (na rowie R - A) oraz zbiornik „Młynek” mający charakter rekreacyjny. Pozostałe to niewielkie sztuczne stawy, będące często efektem eksploatacji surowców mineralnych.

Gmina Wola Krzysztoporska

Teren gminy Wola Krzysztoporska przecinany jest licznymi ciekami. Południowa część gminy położona jest w zlewni rzeki Prudki (Bogdanówki, Dąbrówki) stanowiącej dopływ rzeki Luciąży, południowo-wschodnia - w zlewniach rzeki Strawy i Strawki (także dopływy rzeki Luciąży) a tereny północno-zachodnie - w zlewni rzeki Grabówki (Grabii dopływy Widawki). W miejscowości Bogdanów znajduje się staw o powierzchni 0,24 ha, którego właścicielem jest gmina Wola Krzysztoporska. Wymaga on zagospodarowania i oczyszczenia. W Bujnach znajduje się staw, należący do powiatu piotrkowskiego.

Gmina Rozprza- położona jest w dorzeczu Wisły, w zlewni rzeki Luciąży – lewobrzeżnego dopływu Pilicy. Przez teren gminy przepływa rzeka Luciąża wraz ze swymi dopływami rzekami Prudka i Bogdanówka oraz strumieniem Struga Rajska. Na terenie gminy zlokalizowany jest zbiornik wodny Cieszanowice

Gmina Rzgów- położona jest nad Nerem, Strugą i Dobrzycką oraz ich licznymi dopływami. Posiada w swoich granicach liczne zbiorniki wodne, co daje gminie duże możliwości rozwoju związane z zagospodarowaniem terenów bezpośrednio

sąsiadujących z nimi. Planowane dwa duże zbiorniki wodne w Rzgowie: jeden na Nerze a drugi na Strudze, dają możliwość stworzenia terenów rekreacyjnych.

Gmina Gomunice- przez teren gminy przepływa rzeka Widawka. W jej dolinie znajdują się liczne stawy – Stawy Kocierzowskie. Prócz Widawki przez obszar gminy przepływa jeszcze rzeka Świętojanka i Kamionka.

Gmina Ksawerów- teren gminy odwadniany jest głównie przez rzekę Gadkę. Rzeka zasila Stawy Stefańskiego wykorzystywane do celów rekreacyjnych.

Gmina Pabianice - teren gminy odwadniany jest głównie przez rzekę Bzurę.

g) Zanieczyszczenie środowiska

Największe zagrożenia środowiskowe na obszarze LGD „BUD-UJ RAZEM” to:

- Degradacja powierzchni ziemi związana z zanieczyszczeniem gleb w pobliżu tras komunikacyjnych oraz nadmiernym niekontrolowanym nawożeniem pól.
- Hałas – którego największym źródłem są drogi wojewódzkie nr: 713,715,716, oraz drogi krajowe nr: 8,12,91, autostrada A1,
- Degradacja powietrza przez źródła małej emisji, paleniska domowe, lokalne kotłownie, bliskość aglomeracji łódzkiej, emisja pyłów z Elektrowni Bełchatów, zanieczyszczenia transportowe – nasilony ruch na drogach wojewódzkich oraz drogach krajowych.
- Dość wysoki stopień zanieczyszczenia wód, których źródłem są tereny zabudowy wiejskiej.
- Degradacja gleb – wynikająca z nadmiernego, niekontrolowanego nawożenia pól gnojowicą i gnojówką. Może to spowodować silne zakwaszenie gleb.
- Występowanie dzikich wysypisk śmieci (wysypiska te są sukcesywnie likwidowane, ale całkowicie nie udaje się ich wyeliminować).
- Powierzchniowa eksploatacja złóż surowców mineralnych.

Analiza otoczenia LGD (sąsiadujące administracyjnie gminy)

Środowisko naturalne sąsiednich gmin zanieczyszczone jest przede wszystkim przez transport. Źródła skażenia powietrza pochodzą głównie z ciągów komunikacyjnych, bliskości większych miast oraz braku uregulowanej gospodarki cieplnej, opierającej się na zasadzie indywidualnych palenisk domowych.

Degradacja wód powierzchniowych spowodowana jest niekontrolowanymi zrzutami ścieków z terenów zabudowanych, trafiających do gruntu i rowów melioracyjnych, a także splywem nawozów oraz środków ochrony roślin z pól. Czynnikiem wpływającym na zanieczyszczenie gleb jest nawożenie pól nawozami sztucznymi i stosowanie środków ochrony roślin oraz innych środków wykorzystywanych w działalności człowieka.

W analizowanym otoczeniu LGD, najwięcej zanieczyszczeń emitowanych jest z aglomeracji łódzkiej, Rawy Mazowieckiej, Tomaszowa Mazowieckiego, Bełchatowa oraz Piotrkowa Trybunalskiego.

Uwarunkowania historyczne

➤ Wśród najważniejszych wydarzeń historycznych na obszarze LGD „BUD-UJ RAZEM” należy wymienić akcję Szarych Szeregów. 3 września 1939 roku, doszło do zbombardowania pociągu w miejscowości Kalska Wola, a 6 czerwca 1943 roku grupa szturmowa Szarych Szeregów z Warszawy pod dowództwem Tadeusza Zawadzkiego, ps. „Zośka” i Macieja Bitnera, ps. „Maciek”, przeprowadziła „akcję Czarnocin”. Polegała ona na wysadzeniu mostu na rzece Wolbórze, pod stacją kolejową Czarnocin, na trasie Warszawa – Katowice. Około 3 godziny nad ranem odpalono ładunki, jednak nie wszystkie z założonych. Ruch został przerwany tylko na 12 godzin. W wyniku akcji zginęli: "Rysiek" (Ryszard Wesoly)-ranny w wypadku samochodowym, "Felek" (Feliks Pendelski) i "Gruby" (Andrzej Zawadowski)- w wyniku niemieckiego pościgu

oraz "Oracz" (Tadeusz Mirowski). Akcja Szarych Szeregów została upamiętniona istniejącym do dnia dzisiejszego obeliskiem znajdującym się przy ul. Kolejowej w Czarnocinie, obok żelaznego mostu na rzece Wolbórze. Jest to miejsce wydarzeń opisanych przez Aleksandra Kamińskiego w jednym z rozdziałów książki „Kamienie na szaniec”.

Do innych ważnych wydarzeń w regionie należy zaliczyć potyczkę wojsk napoleońskich z Rosjanami na polach pomiędzy miejscowościami Sługocice – Będków (1813 rok), krzyż przy lesie między Drzazgową Wolą a Łaknarzem upamiętniający poległych w czasach napoleońskich, powstanie styczniowe - akcja kolejowa (drobne oddziały powstańcze) okolice przystanku Wolbórka, krzyż upamiętniający poległych. Ponadto na obszarze LGD (Gmina Będków) w okresie II wojny światowej znajdowało się Getto Żydowskie, znajdowało się w nim 70 rodzin Żydowskich , które zostały wywiezione do Oświęcimia, nikt nie przeżył obozu.

➤ Twórczość W.S. Reymonta

Z historią regionu związany jest Władysław Stanisław Reymont, który pracował niegdyś na stacji kolejowej „Wolbórka” (dzisiejsza nazwa stacji Czarnocin) i uwiecznił ją w swoich nowelach. Ze względu na walor historyczny stacyjka ta występowała w polskich filmach, takich jak „Kobieta z prowincji” czy „Człowiek wózków”.

Artysta w wieku 13 lat wraz z rodziną osiedlił się w miejscowości Prazki, chodził do szkoły w Będkowie, to tu powstały jego pierwsze utwory „Pielgrzymka na Jasną Górę”, „Zawierucha”, „W porębie” , „Przy robocie”, oraz powieści „Komediantka”, „Fermenty”. W wymienionych utworach jako miejsce napisania podana jest „Wolbórka”. Krajobraz okolic, ludzie tu zamieszkujący, ich obyczaje i stroje, przyspiewki były tworzywem jego utworów.

W „Chłopach” W.S. Reymonta znalazły swoje odzwierciedlenie obrzędy, tradycje nazwiska bohaterów, nazwy miejscowości, topografia terenu.

➤ W krajobraz wiejski analizowanego obszaru od dawna były wpisane młyny, które odgrywały istotną rolę w życiu mieszkańców. Źródła historyczne z początku XIX wieku wymieniają młyny Kanka, Abraham, Pyć i Wydma. Młyn był często jedynym zakładem przemysłowym, z którym stykał się przeciętny mieszkaniec.

➤ Z Gminą Budziszewice a dokładniej z miejscowością Węgrzynowice związany był polski pamiętnikarz epoki barok. Węgrzynowice należały do rodu Pasek z którego wywodził się artysta. Jan Chryzostom Pasek urodził się w Węgrzynowicach w 1636 roku.

➤ Minister Rolnictwa Juliusz Poniatowski w 1924 roku założył pierwsze w kraju Gimnazjum Rolnicze Męskie obecnie Zespół Szkół Rolniczych w Czarnocinie.

➤ Uprzemysłowienie regionu Moszczenicy

Pod koniec XIX stulecia Moszczenica uległa dużym przeobrażeniom związanym z uprzemysłowieniem regionu. W 1898 roku wybudowano tutaj przędzalnię bawełny i tkalnię mechaniczną. Fabryka wyrosła z połączonych fortun pabianickich rodów Kruschów i Enderów, których przodkowie przybyli do Polski w pierwszej połowie XIX stulecia. Brunon Feliks Krusche, odznaczony za działalność społeczną Złotym Krzyżem Zasługi oraz Krzyżem Oficerskim Orderu Odrodzenia Polski, doprowadził w 1930 roku do połączenia Moszczenickiej Manufaktury z Towarzystwem Akcyjnym Pabianickich Fabryk Wyrobów Bawełnianych „PAMOTEX” w Pabianicach.

➤ Tradycje i kultura Gminy Grabica

Pierwsze wzmianki o pojawieniu się człowieka na terenie dzisiejszego Horyszowa, wieś w gminie Grabica, pochodzą z epoki brązu, której początek datowany jest na ziemiach obecnej Polski na ok. 1800 r. p.n.e. W XVIII wieku Gmina Grabica była jednym z prężniejszych ośrodków administracyjno-gospodarczych okolic Piotrkowa Tryb. Przebiegająca tu, linia frontu podczas I wojny światowej, granica z Generalną Gubernią oraz wysiedlenia podczas II wojny światowej miały olbrzymi wpływ na obecną sytuację obszaru. Zachowały się jednak ślady historyczne, obyczaje i tradycje wiejskie.

➤ Tradycje i kultura gminy Rzgów

Rzgów jest jedna z najstarszych miejscowości na terenie obecnego województwa łódzkiego. Powstał w okresie średniowiecza, prawdopodobnie w XII wieku. Był osadą wchodzącą w skład dóbr pabianickich, które od końca XI wieku stanowił własność kapituły krakowskiej. W 1467 roku król Kazimierz Jagiellończyk nadał wsi prawa miejskie (magdeburskie). Właściwa lokacja miasta nastąpiła dopiero w początkach XIV wieku. Wówczas rozpoczyna się okres szybkiego i pomyślnego rozwoju Rzgowa. W roku 1475 zbudowano pierwszy drewniany kościół pod wezwaniem św. Stanisława. W czasie I i II wojny światowej przez Rzgów przebiegała linia frontu.

➤ Uprzemysłowienie regionu Wola Krzysztoporska

Przemysł rolno-spożywczy w Woli Krzysztoporskiej działał i produkował nieprzerwanie od końca XIX wieku do 1939r., a także częściowo w czasie okupacji niemieckiej (w latach 1939-1945 działała drożdźownia i gorzelnia). Znane były doskonale jakości drożdże, oraz wyroby alkoholowe z destylarni parowej „Wola Krzysztoporska”.

Przemysł rolno-spożywczy miał doskonałe warunki rozwoju w postaci potężnego zaplecza rolniczego i siły roboczej. W 1902r. Maurycy - syn Joska Szpilfogla-Kodrębskiego (inżynier chemik), założył Fabrykę Chemiczną, która później przekształciła się w Wolskie Zakłady Przemysłu Barwników „ORGANIKA”.

➤ Teren gminy Ksawerów był częścią składową kasztelani chłopskiej, która od XI wieku wchodziła w skład dóbr kościelnych będących własnością kapituły krakowskiej. Ksawerów należy do najmłodszych miejscowości na terenie gminy. Powstał on na początku XIX wieku, kiedy zlokalizowano tu osadę dla prządników i sprowadzono trzy pierwsze rodziny. W 1824 roku po raz pierwszy pojawia się w dokumentach nazwa "Xawerów". Wkrótce pojawiają się kolejni osadnicy pochodzący z Czech i Niemiec. Licznie zasiedlają sam Ksawerów, ale także Teklin, Kolonię Wolę Zaradzyńską.

➤ Okres II wojny światowej stał się dla Kamięńska okresem tragicznym; miasto zostało zbombardowane i niemal doszczętnie zrujnowane w wyniku działań wojennych i okupacyjnych. Całkowicie została także wyniszczona ludność Żydowska

Uwarunkowania kulturowe

O atrakcyjności kulturowej LGD świadczy dziedzictwo zachowane w formie dóbr materialnych i niematerialnych.

Wśród zasobów materialnych kultury obszaru na uwagę zasługują:

○ Zespół Szkół Rolniczych w Czarnocinie

Na zespół składają się budynek szkoły (wybudowanej w latach 1923-1924), zabudowania związane ze szkołą m.in. dom dyrektora, dwa budynki mieszkalne pracowników szkoły, stodoła, wozownia, spichlerz, magazyn (wybudowane w latach 1924 -1929) oraz park. Zabytkowy park w Czarnocinie powstał w 1924 r. w kształcie zbliżonym do kwadratu. Obecnie zajmuje on około 2 ha i został powiększony o teren dawnego sadu oraz zieleń ozdobną założoną w otoczeniu internatu. W parku znajduje się dorodny starodrzew liściasto - iglasty: brzozy, robinie, klony, lipy, świerki i modrzewie. Najpiękniejszą częścią parku jest jego zachodnia część wsparta o aleję lipową długą na ponad 300 m prowadzącą w kierunku północnym. Średni obwód drzew to około 2,7 m.

○ Zespół dworsko - parkowy w Grabinie Woli

Założenie parkowe obejmuje część ozdobną wraz z dworem i częścią gospodarczą przylegającą do szosy Kruszów – Biskupia Wola. Dworek z początku XIX w., obecnie w stanie ruiny wpisany został do ewidencji WKZ. Z dawnego zespołu dworskiego zachował się murowany spichlerz mieszczący obecnie remizę OSP oraz zabytkowy park pochodzący z XIX.

Park zachował się do czasów współczesnych w dawnych granicach - zajmuje 4,5 ha. W jego części frontowej położony jest okolony drzewami staw o powierzchni 700 m², częściowo porośnięty sitowiem.

Spośród drzew występujących na terenie parku należy wymienić jesiony wyniosłe, lipy drobnolistne, dęby szypułkowe, wierzybiałe i olchy czarne. Dwa dęby o obwodzie 400 i 300 cm planuje się uznać za pomniki przyrody. Podszycie stanowią graby pospolite, jesiony wyniosłe, czeremcha, leszczyna pospolita, głóg.

○ Zespół architektoniczno-krajobrazowy parkowo - folwarczny w Gospodarzu, gdzie znajdują się tereny zieleni ze stawami oraz obiekty architektoniczne znajdujące się w ewidencji konserwatorskiej: pałacyk z 1918r., dom ogrodnika z ok. 1910r., kuźnia z ok. 1918r., chlewnia, stajnia, obora i czworaki z ok. 1920r. oraz teren znajdujący się w całości w granicach zespołu przyrodniczo-krajobrazowego „Dolina Neru”.

○ Zespół dworsko – parkowy w Szynczycach

Zespół stanowił dwór z 1872 r. wraz z zabudowaniami gospodarczymi: stodołą, stajnią, spichrzem, oborą i gorzelnią oraz parkiem z końca XIX w. Do dziś przetrwał tylko jeden budynek – dworek, użytkowany od 1938 r. przez Szkołę Podstawową w Szynczycach. Zabytkowy park w Szynczycach pochodzi z końca XIX w. i obecnie zajmuje powierzchnię 0,95 ha o kształcie zbliżonym do prostokąta. Pierwotnie miał on 3 ha powierzchni, jednak częściowo uległ parcelacji z przeznaczeniem pod uprawy rolne. Park jest otoczony ogrodzeniem drewnianym (od frontu) i betonowym.

○ Dworek w Węgrzynowicach wraz z otaczającym go XVIII - wiecznym parkiem i pomnikami przyrody – miejsce związane z Janem Chryzostosem Paskiem, znanym poetą epoki Baroku (własność prywatna),

○ 14 hektarowy zespół pałacowo-parkowy w Ujeździe

Renesansowy pałac hrabiego Ostrowskiego (późniejszego założyciela Tomaszowa Mazowieckiego) przebudowany w 1812 r. w stylu neoromantycznym, budynek przy bramie wjazdowej do parku z herbem Tomaszowa Mazowieckiego (Panna na niedźwiedziu) na ścianie szczytowej, park krajobrazowy z pierwszej połowy XIX w. z cennymi gatunkami drzew egzotycznych (występują tu oliwki, platany, tuje, akacje oraz inne drzewa). W 2003 roku grupa archeologów z Łódzkiego Uniwersytetu odkryła fundamenty zamku z czasów średniowiecza na terenie zespołu pałacowo – parkowego. Przeprowadzono badania, dzięki którym ustalono kształt i rozmiary ówczesnej budowli. Przed pałacem, od strony północnej, znaleziono warowne mury starego zamku, którego rozmiary wskazują, że był czterokrotnie większy od dzisiejszego budynku (ponad 1000 m²),

- o Zespół dworcowy w Czarnocinie

Drewniana poczekalnia dworcowa kolei warszawsko - wiedeńskiej z ok. 1850 r. oraz murowany budynek nastawni z 1930 r. Właścicielem i użytkownikiem zespołu jest PKP Warszawa. Część murowana dworca z 1930 roku, część drewniana – poczekalnia z ok. 1850 roku (stacyjka znajduje się obecnie w Skansenie w Tomaszowie Mazowieckim),

- o Pozostałości zespołu dworskiego, drewniany dwór z 1920 roku i czworak z XIX wieku (Gmina Będków),
- o Zespół dworsko – parkowy w Moszczenicy z 1877 roku, Zespół dworsko – parkowy w Kielczówce z XIX w., Zespół dworsko – parkowy w Raciborowicach z XIX w., Park dworski w Rękoraju z XIX w. (Gmina Moszczenica),
- o Dwór i Dworski park krajobrazowy w Kruszowie (od 1997 r. własność prywatna), Dwór i Park dworski w Górkach Małych (obiekt jest własnością prywatną), Dwór i park dworski w Żerominie, - dwór po pożarze znajduje się w stanie ruiny (Gmina Tuszyń),
- o Zespoły podworskie na terenie Gminy Grabica w miejscowości: Dziewuliny (XIX w.), Dziwle (XVIII-XIX w.), Grabica (XIX w.), Kociołki (XIX w.), Ostrów (XIX w.), Rusociny (XIX w.), Szydłów Kolonia (XIX w.), Wola Bykowska (XIX w.), Wola Karnocka (XIX w.)
- o Na obszarze gminy Rozprza ochronie podlegają zabytkowe układy przestrzenne, zespoły dworsko parkowe, zabytki architektury i techniki, stanowiska archeologiczne: dwór z XIX w. w Milejowie, zespół dworski z XVIII/XIX w. w Niechcicach, dwór z I poł. XVII w. w miejscowości Straszów,
- o Na terenie Gminy Wola Krzysztoporska w rejestrze zabytków znajdują się 3 zespoły dworskie (Parzniewice, Rokszyce, Mzurki), a także 2 dwory z poł. XIX wieku (Wola Krzysztoporska, Woźniki)
- o Zabytkowy pałac w Widzewie. Wybudowany został w 1897 roku według projektu Ignacego Markiewicza. Stanowi najwybitniejszy przykład "kostiumu francuskiego" na terenie woj. łódzkiego (neorenesans i neorokoko), Willa wybudowana przez dyrektora fabryki Poznańskiego w Łodzi Rudolfa Hoffmana (Gmina Ksawerów)
- o zespoły pałacowe i dworskie (Łękawa, Dobiecina, Dobrzelów), z reguły otoczone parkami i obiektami gospodarczymi; Na terenie Dobiecina, wsi graniczącej od wschodu z Bełchatowem, zachowały się pozostałości dużego zespołu dworsko - parkowo - gospodarczego, na które składają się: oficyna, budynki gospodarcze, potężny spichlerz, pozostałości parku oraz ozdobna brama z częściowo zachowanym ogrodzeniem; Dwór w Dobrzelowie zbudowany został w I-szej połowie XIX wieku. Klasycystyczny, murowany, podpiwniczony, parterowy na planie prostokąta; Zespół pałacowo-parkowy w Łękawie; Ruiny dworu obronnego w Mikołajkach (Gmina Bełchatów)
- o Obiekty sakralne – Zespół Średniowiecznego Kościoła p.w. Narodzenia NMP z 1462-1783 r. (Będków) wraz z ogrodzeniem i kaplicą, Kościół pw. Św. Zygmunta z 1762r. (Rosocha), kaplica p.w. Św. Antoniego z 1890r. (Będków); Gotycki Kościół p.w. Przemienienia Pańskiego w Budziszewicach oraz plebania zabytkowa z XIX wieku przy kościele parafialnym; Zespół kościoła p.w. Wniebowzięcia NMP w Czarnocinie – plebania z 1881 roku oraz kościół parafialny z 1879 – 1891 roku (W skład zespołu wchodzi neoromański kościół z elementami neorenesansowymi rozbudowany w 1905 r., plebania i cmentarz w kościele znajduje się pochodząca z połowy XVIII w. rokokowa ambona); Barokowy Kościół z lat 1676 – 1680 św. Wojciecha w Ujeździe (Ołtarz główny w stylu rokokowym pochodzi z 2 połowy XVIII w. W prezbiterium ozdobę stanowi obraz szkoły włoskiej z 2 połowy XVII w. a także stylowe witraże oraz marmurowy nagrobek J. Szczawińskiego późnorenesansowy, z leżącą

postacią zmarłego w zbroi), dworek - drewniana plebania z 2-giej połowy XIX - jeszcze niedawno funkcjonująca jako Punkt Katechetyczny (Gmina Ujazd), Kościół p.w. Podwyższenia św. Krzyża z 1769-1975 r. wraz z dzwonnica z XVIII/XIX w Moszczenicy, Kościół p.w. św. Benedykta z 1900 - 1909 r. wraz z kaplicą z 1627 r. w Sroczku (Gmina Moszczenica), Zespół Kościoła Parafialnego p.w. Witalista: kościół murowany, wzniesiony w latach 1860-1862 odbudowany i rozbudowany w latach 1927-1930, plebania – murowana, zbudowana w 1916 roku (Gmina Tuszyn), kaplica neogotycka z XIX w. – Dziwle, Kościół parafialny pw. św. Wojciecha barokowy z XVII-XXw., dzwonnica z XX w., Plebania z XX w. - Krzeczów Stary, Kościół parafialny z XX w. – Wola Karnocka, Kościół parafialny z XX w.- Żeronie (Gmina Grabica), kościół parafialny w Lubieniu (Gmina Rozprza), kościół parafialny w Gomunicach z początku XX w. oraz kapliczka w Pudzikowie z XIX w. (Gmina Gomunice); kościół parafialny pw. św. św. Piotra i Pawła, pl. Wolności 10 (Gmina Kamieńsk); Drewniany kościół p.w. św. Rocha w Postępalicach (Gmina Belchatów)

Do wartości kulturowych mających wpływ na kształtowanie polityki przestrzennej LGD zaliczamy:

- Historyczne miasto Będków jest cennym w skali województwa łódzkiego obszarem łączącym walory krajobrazowo - przyrodnicze z nawarstwieniami kulturowymi od najdawniejszych czasów, udokumentowanymi znaleziskami archeologicznymi, poprzez zabytki architektury średniowiecznej, układ urbanistyczny miasta z dwoma rynkami, po XIX-wieczną zabudowę.
- Historyczny układ przestrzenny Rzgowa w obszarze zwartej zabudowy, ograniczony: doliną rzeki Ner, doliną rzeki Strugi oraz ulicami Literacką i Polną charakteryzujący się wysokim stopniem zachowania walorów układu przestrzennego
- Historyczny układ miejscowości Chrzanowice, Fryszerka, Gomunice, Kocierzowy, Wojciechów (Gmina Gomunice)
- Wsie ze starym rodowodem wywodzącym się z końca XIII i XIV w. Na terenie Gminy Czarnocin występują wyłącznie osady wiejskie. W przeszłości znajdowała się tutaj znaczna liczba folwarków, m.in.: Czarnocin, Bieżywoda, Szczukwin, Rydzynki, Biskupia Wola. Na wzmiankę zasługują Czarnocin (ulicówka datowana na 1298 r.), Szyncezyce (rzędówka - 1386 r.) oraz Rzepki jako wieś o równie starym rodowodzie (1386 r.) ale nierozpoznanym układzie rozplanowania, ponadto Tychów (rzędówka), Zamość (wieś sznurowa) a także Dalków,
- Układy przestrzenne historycznych wsi: Prażki i Rzeczków, Boryszów (wieś sznurowana), Krzeczów Stary (ulicówka), Szydłów (folwark), Zaborów (śląd owalnicy), Żeronie (folwark).
- Historyczne zespoły zieleni formowanej - parki podworskie we wsiach: Drzazgowa Wola, Remiszewice, Rudnik, Będków, Jakubów – Wolbórka, park i dwór w Wólce Krzykowskiej (Gmina Ujazd)
- W krajobraz wiejski analizowanego obszaru od dawna były wpisane młyny, które odgrywały istotną rolę w życiu mieszkańców. Źródła historyczne z początku XIX wieku wymieniają młyny Kanka, Abraham, Pyć i Wydma. W Gminie Grabica wyróżniamy 2 młyny: motorowy murowany z 1916r. w Kamocinie oraz młyn murowany z 1916r. w Lutosławicach Rządowych. Młyn był często jedynym zakładem przemysłowym, z którym stykał się przeciętny mieszkaniec.
- Cmentarze: dwa w Będkowie (rzym.-kat.), Ewcin-Krzyżanów (ewangelicki), Rosocha (rzym.-kat.), Cmentarz rzymsko-katolicki w Czarnocinie, Cmentarz parafialny rzymsko-katolicki (Gmina Czarnocin) - Mogiła zbiorowa poległych podczas bombardowania pociągu w Kalskiej Woli w dniu 3 września 1939 r., mogiła zbiorowa żołnierzy podziemia straconych przez okupanta hitlerowskiego w 1944 r; Cmentarz rzymsko – katolicki z 1870 r., z wieloma pomnikami o bogatej historii w Budziszewicach, fragmenty cmentarza ewangelickiego w Teodorowie, Cmentarz wojenny w Boryszowie i Majkowie Średnim, cmentarz ewangelicki w Kamocinie, cmentarz rzymsko-katolicki w: Krzeczowie, Woli Karnockiej, Żeronie, Szydłowie. Obiekty cmentarne wpisane do ewidencji P.S.O.Z. należą do wyznania rzymsko-katolickiego i zlokalizowane są w miejscowościach: Gieski, Lubień, Mierzyn, Milejów, Niechcice, Rozprza oraz cmentarz żydowski w Rozprze; cmentarz wojenny w Starej Gadce (Gmina Rzgów); w gminie Wola Krzysztoporska wyróżniamy: cmentarz rzymsko-katolicki w miejscowości Bogdanów, cmentarz

wojenny w miejscowości Borowa, cmentarz rzymsko-katolicki w Bujnach, Gomulinie, Parzniewicach, Woli Krzysztoporskiej, cmentarz ewangelicki w miejscowości Pawłów Szkolny; Cmentarz żydowski w Kamieńsku - zajmuje powierzchnię około 1,65 ha i uległ całkowitemu zniszczeniu podczas II wojny światowej (Gmina Kamieński); cmentarze ewangelickie w miejscowości Kałduny, Zawady, Borki, Myszaki (Gmina Bełchatów)

- o Kapliczka p.w. św. Marka z XVIIIw w Czarnocinie. (drewniana), Kapliczka rzymsko-katolicka w Zamościu - 2poł. XIXw., kaplica cmentarna z 1834 r. św. Anny (Gmina Ujazd), pomnik Tadeusza Kościuszki w Ujeździe, obelisk upamiętniający akcję batalionu „Zośka” w Czarnocinie obok mostu na rzece Wolbórze, Kaplice rzymsko – katolickie w Gminie Grabica: kaplica murowana pw. św. Jana Chrzciciela z 1938r.(Dziwle), kaplica drewniana pw. św. Piotra z 1826r. (Grabica), kapliczka murowana św. Jana z XVIII/XIXw. (Ostrów)
- o Obiekty mieszkalno - gospodarcze podlegające ochronie konserwatorskiej na terenie Gminy Tuszyn, Gminy Grabica, Wola Krzysztoporska: liczne chałupy, domy drewniane, drewniano - murowane, murowane (XVIII/XIX w)
- o Obiekty użyteczności publicznej podlegające ochronie konserwatorskiej na terenie Gminy Tuszyn: Ratusz murowany z ok.1920 roku, łaźnia miejska - murowana z 1926 r., przebudowa w 1980r, plebania, ob. Dom Literatów, murowana z 1922 r, dom czynszowy - pierwotnie szkoła, murowany ok. 1800r. przebudowany 1900-1925, szkoła drewniana w Żerominie z ok. 1920 r.; na terenie Gminy Grabica: plebania z 1900r. w Krzepczowie (budynek murowany), murowany budynek policji z 1920 r. w Woli Karnockiej,
- o Obiekty i zespoły przemysłowe na terenie Gminy Tuszyn – młyn parowy murowany z pocz. XIX w Kruszowie, młyn parowy, murowany ok. 1890r. przebudowany w 1930 r., zespół rzeźni: rządówka murowana z 1923r, budynek gospodarczy murowany z 1923r., Zespół browaru: rządówka i szynk, ob. dom mieszkalny, murowany ok. 1830r. warzelnia piwa i stajnia, ob. magazyn i sklep, murowane ok.1830r.przebudowane, lodownia, ob. magazyn murowana ok. 1830r., zespół cegielni: cegielnia, murowana pocz. XIX w. rządówka, murowana pocz. XIX dwie wiaty do suszenia cegieł, drewniane pocz. XIXw., na terenie Gminy Grabica – spichlerz drewniany z 1900r. w Kociołkach – Wadlew, chlewnia z kon. XIXw. w Kociołkach, spichlerz drewniany kon. XIX w. oraz spichlerz drewniany z 1900r. w Żeronie, obora murowana z 1879r. w Lutosławicach Szlacheckich, stodoła drewniana z 3ćw. XIXw. w Żeronie, zagrody w Żeronie z kon. XIXw. z 1865-1900r., 3 ćw. XIXw.; wiatrak drewniany z 1908r – przebudowany w 1928r. w Boryszowie, wiatrak koźlak drewniany z 1912r. w Rusocinach, murowana gorzelnia z ok. 1910r. w Grabicy, cegielnia mur.-drew. z 1915r. przebudowana w 1950r. w Ostrowie.; spichlerz w miejscowości Wroników (Gmina Rozprza); spichlerz, słodownia, olejarnia, kotłownia z kominkiem, drożdźownia, dom pracowniczy, młyn Juliopol, młyny wodne (Jezów, Laski, Miłaków); 1 wiatrak, 3 młyny i 5 obiektów na terenie zakładów ERGIS S.A. w Wojciechowie). Ponadto wartymi zainteresowania są resztki zespołu domów robotniczych („familioków”) przy ul. Fabrycznej w Wojciechowie; wozownia i rządówka (XIX w.), spichlerz (XIX/XX w.) – wpisany do rejestru PSOZ (Gmina Gomunice); młyny wodne : murowano-drewniany młyn z przełomu XIX i XX w. stoi w miejscowości Wyr, murowany z 1914 r. we wsi Zamoście, murowano - drewniany w Słoku z 1947 r. Stare drewniane chałupy z końca XIX i początku XX w. odnaleźć można do dziś m.in. w Kałdunach i Woli Mikorskiej (Gmina Bełchatów)

Dobra kultury duchowej – tradycje, zwyczaje, obyczaje

Dziedzictwo kulturalne, tradycja terenu LGD zostało przedstawione w utworze W.S. Reymonta.

W powieści „Chłopi” opisany jest całokształt życia polskiej wsi , autor odniósł się do wielu tradycji, obyczajów z regionu objętego LGD, gdyż mieszkał do 13 roku życia z rodziną w miejscowości Jakubów(Gmina Będków). Tematyką utworu były zwyczaje, obrzędy wiejskie: wesela, darcie pierza, stroje, przyspiewki, życie codzienne mieszkańców, w książce znajdziemy również opisy krajobrazu wiejskiego, topografię terenu, nazwy miejscowości, oraz nazwiska bohaterów np.: rodziny Sochów wywodzące się z Prażek, Balcerków i Paczesie z Będkowa.

Działalność kulturalna

Na analizowanym obszarze występują następujące placówki, ośrodki kultury:

- Gminny Ośrodek Kultury, Sportu i Rekreacji w Ujeździe – w ośrodku działa koło zainteresowań, gdzie tworzone są rzeźby, ikony, Gminny Ośrodek Kultury w Moszczenicy, Gminny Stadion Sportowy w Moszczenicy, Kompleks Sportowy „Moje Boisko – Orlik 2012 (w budowie, gmina Moszczenica), Kompleks Sportowo-Rekreacyjny „Ptak” w Gutowie Małym (Gmina Grabica), Ośrodek rekreacyjny „Młynek” (Gmina Tuszyn), Ośrodek Kultury, Sportu i Turystyki w Tuszynie-Ośrodek zajmuje się działalnością kulturalną. Prowadzi koła zainteresowań dla dzieci i młodzieży, są to głównie: koło informatyczne, koło taneczne, koło plastyczne, koło muzyczne, koło teatralne, orkiestra dęta. Do zadań ośrodka należy także przygotowywanie imprez okolicznościowych i plenerowych, które odbywają się w Tuszynie; Gminny Ośrodek Kultury w Woli Krzysztoporskiej, którego głównym celem jest prowadzenie wielokierunkowej działalności rozwijającej i zaspokajającej potrzeby kulturalne mieszkańców oraz upowszechnianie i promocja kultury lokalnej; Dom Ludowy w Bychlewie (Gmina Pabianice); Gminny Ośrodek Sportu i Rekreacji w Gomunicach (Gmina Gomunice); Charytatywny Ośrodek Sportowo-Rekreacyjny (Gmina Ksawerów); Gminny Ośrodek Kultury (Gmina Kamieńsk)
- Gminna Rada Kobiet w Czarnocinie – przewodnicząca Grażyna Pytel, Gminna Rada Kobiet w Będkowie – przewodnicząca Lucyna Karlińska
- Gminna Biblioteka Publiczna w Budziszewicach (bogate i różnorodne księgozbiory, pracownia informatyczna), Gminna Biblioteka Publiczna w Ujeździe, Gminna Biblioteka Publiczna w Będkowie, Gminna Biblioteka Publiczna w Czarnocinie, Gminna Biblioteka Publiczna w Moszczenicy, Miejska Biblioteka Publiczna w Tuszynie wraz z filią w Tuszynie - Lesie oraz 5 punktów bibliotecznych w mieszczących się w świetlicach wiejskich, Biblioteka Publiczna w Grabicy wraz z 2 filiami w Kamocinie i Krzepczowie, Biblioteka Publiczna w Kamieńsku, Filia biblioteki w Gorzędowie (Gmina Kamieńsk)
- Ludowy Klub Sportowy w Czarnocinie, Ludowy Uczniowski Klub Sportowy „Tęcza” przy Zespole Szkół Rolniczych w Czarnocinie, Ludowy Uczniowski Klub Sportowy przy Zespole Szkolno-Gimnazjalnym w Czarnocinie, Uczniowski Ludowy Klub Sportowy przy Szkole Podstawowej w Szynczycach (Gmina Czarnocin), Uczniowski Klub Sportowy „Orlik” w Ujeździe, Międzyszkolny Uczniowski Klub Sportowy „APIS” (Gmina Będków), Ludowy Klub Sportowy Będków, KS STAL Niewiadów, Klub Sportowy Zjednoczeni w Budziszewicach, Gminny Ludowy Klub Sportowy „Włókniarz Moszczenica”, Ludowy Klub Sportowy „Pionier Baby” (Gmina Moszczenica), Uczniowski Ludowy Klub Sportowy Moszczenica, Uczniowski Ludowy Klub Sportowy przy Szkole Podstawowej i Gimnazjum w Wodzinie Prywatnym, Uczniowski Międzyszkolny Klub Sportowy „Tuszyn”, Uczniowski Ludowy Klub Sportowy „Grab”, Uczniowski Młodzieżowy Klub Sportowy „UKS LIDER SZYDŁÓW” przy Szkole Podstawowej w Szydłowie, Młodzieżowy Ludowy Klub Sportowy „OLIMPIX” w Kamocinie, Uczniowski Klub Sportowy „BRZOZANIN” w Brzozie (Gmina Grabica), Miejski Klub Sportowy 2000 Tuszyn, Kryta Pływalnia „Oceanik (Gmina Tuszyn), Hala Widowiskowo – Sportowa w Tuszynie, Miejski Stadion w Tuszyn – Lesie, sale gimnastyczne przy Szkole Podstawowej w Boryszowie, Brzozie, Woli Kamockiej (Gmina Grabica), hala sportowa przy Gimnazjum w Szydłowie-Kolonii i Zespole Szkół Ponadpodstawowych w Szydłowie-Kolonii, Stadion sportowy w Szydłowie-Kolonii (Gmina Grabica);, na terenie gminy Rzgów istnieje 6 obiektów związanych ze sportem i rekreacją. W następujących wsiach znajdują się boiska : Stara Gadka, Grodzisko, Starowa Góra i Kalino (boisko przyszkolne). Na terenie Gminy Rzgów działają dwa kluby sportowe: Gminny Ludowy Klub Sportowy „Zawisza” z siedzibą w Rzgowie przy ul. Tuszyńskiej 56 ze stadionem o powierzchni 2,0 ha oraz Ludowy Klub Sportowy „Sokół”. Do dyspozycji sportowców oraz mieszkańców gminy jest tor cartingowy oraz bardzo dobrze utrzymany stadion sportowy w Rzgowie.; Ludowego Uczniowskiego Klubu Sportowego TENIS CLUB (Gmina Wola Krzysztoporska); Gminny Ludowy Klub Sportowy „Burza” w Pawlikowicach, Ludowy Klub Sportowy „Orzeł” w Piątkowisku, Ludowy Klub Sportowy „Jutrzenka” w Bychlewie, Ludowy Uczniowski Klub Sportowy „Sprawni” w Petrykozach, (Gmina Pabianice)
- Na obszarze LGD „BUD-UJ RAZEM” działa wiele świetlic wiejskich.
- Na obszarze LGD „BUD-UJ RAZEM” swoją działalność prowadzi kilkanaście kół gospodyń wiejskich oraz organizacje kobiet wiejskich: Stowarzyszenie Kobiet Wiejskich – Mierzniarki (wieś Mierzno, stowarzyszenie

zarejestrowane w KRS), Stowarzyszenie Kobiet Kreatywnych „Szyk” (wieś Budziszewice, jeszcze nie zarejestrowane), Kolektyw Kobiet Przedsiębiorczych w Węgrzynowicach (nie zarejestrowane).

Produkty tradycyjne (regionalne)

Na obszarze Lokalnej Grupy Działania „BUD-UJ RAZEM” brak jest produktów zarejestrowanych jako „produkt lokalny”, natomiast wyróżniamy na tym terenie osoby, które prowadzą sprzedaż wyrobów własnych, warto zachęcić takich mieszkańców do rejestracji swoich produktów. Przez mieszkańców obszaru LGD „BUD-UJ RAZEM” produkowane są następujące wyroby: miody (Gmina Będków, Ujazd, Czarnocin), olej rzepakowy (Gmina Będków), wypieki pieczywa- chleb (Gmina Ujazd, Gmina Grabica, Gmina Rzgów), wyroby wędliniarskie-kielbasa (Gmina Ujazd, Gmina Grabica, Gmina Rozprza, Gmina Rzgów), biała kaszanka (masarnia w Budach Szynczyckich - Gmina Czarnocin), alkohole – cytrynówka (Gmina Ujazd, Gmina Grabica) kiszona kapusta (Gmina Budziszewice), ser opalany na słomie w piecu chlebowym (Gmina Czarnocin). Zakład produkcyjny Milkpol w Czarnocinie produkuje pyszną serwatkę, sery, jogurty, kefir i maślanek.

Mieszkańcy obszaru LGD „BUD-UJ RAZE” mogą poszczycić się wieloma regionalnymi potrawami.

Unikalnymi potrawami są pyzy z mlekiem, duszica z kapustą i skwarkami, zupa śledziowa podawana na stołach wigilijnych i w czasie postu, gomółki serowe, zacierki na mleku, nalewki owocowe – wiśniówka, trunki -cytrynówka, miętówka, pietruszajka, kapłon (Gmina Czarnocin).

Gmina Będków słynie z pysznych potraw regionalnych: kapłonek, żurek na kaszance, kozibroda – kapusta z ziemniakami, grochówka z zacierkami, zacierki na mleku z bania i kaszą jaglaną, kluski z kapustą słodką i grzybami- zaprawiane olejem z zasmażaną cebulą, nalewka księżycówka, nalewka „Jajowa z Brzustowa”.

Ponadto na obszarze LGD wciąż żywą tradycją są wyroby z wikliny, swoiste produkty tradycyjne wymagające rozpowszechniania i promocji.

Wśród lokalnych potraw na terenie Gminy Grabica wyróżnić należy zalewajkę, pietruszajkę, barszcz chrzanowy, garus podawany z ziemniakami, jajecznice z mąką i mlekiem oraz kluski ziemniaczane. Na uwagę zasługuje wyrób wędliniarski nazywany czarne. Zauważyć także należy, iż z uwagi na wysoką produkcję trzody chlewnej, na stołach w Gminie Grabica gości bardzo często schab przyrządzany na różne sposoby.

Artyści lokalni

Mieszkańcy obszaru LGD „BUD UJ RAZEM” kultywują swoje tradycje oraz wykazują wielką dbałość o zachowanie tożsamości kulturowej. Region może się poszczycić wieloma artystami o bogatej działalności kulturalnej, artystycznej.

Na obszarze Gminy Będków działalność artystyczną prowadzą następujące osoby: Pilarski Krzysztof- pisze wiersze, Dulas Janina- pisze wiersze i gawędy, Malinowska Teresa- pisze wiersze i gawędy, Pleska Anna- maluje pisanki i obrazy, Grzywacz Henryka- haft, Opaliński Stanisław- haft, Błoch Iwona- maluje pisanki, Musiał Zofia- maluje pisanki, Krajewska Danuta- maluje pisanki, Augustyniak Wiesława- maluje pisanki, Stachecka Agnieszka- wycinanki ludowe, Kłys Janina- wyroby z bibuły, Boczek Bronisława- koronki, Krakala Ryszarda- wyszywanie gorsetów, oraz dwa zespoły: Ludowiacy od Będkowa i Fajne Babki z Będkowa. Na obszarze gminy działa zespół muzyczny: Zespół Muzyczny „DDT” Jacek Wochna, Arkadiusz Pielesiek, Leszek Bińkowski.

Gminę Czarnocin reprezentuje godnie zespół „Ludowa Biesiada”, który powstał w 2002 roku z inicjatywy Gminnej Rady Kobiet. Zespół bierze udział w licznych imprezach folklorystycznych, biesiadach, festynach, dożynkach, konkursach zdobywając liczne nagrody i wyróżnienia. Największym osiągnięciem zespołu jest zdobycie „Złotego Jelonka”- I miejsce na XXVII Międzynarodowym Jarmarku Folkloru w Węgorzewie. Z zespołem współpracuje miejscowa gawędziarka, pani Henryka Stawiana. Na terenie gminy swoją działalność prezentują również twórczynie ludowe: Janina Grzanek – tworzy piękne ozdoby bibułkowe, wycinanki oraz wyszywa piękne gorsety, elementy strojów ludowych, oraz Pani Zofia Czyżewska również tworzy piękne ozdoby bibułkowe oraz wycinanki - twórczynie ludowe odwiedzają szkoły ucząc plastyki papierowej dzieci. Pani Patrycja Rudzińska i Anita Szczesniewska wykonują szydełkiem piękne ozdoby koronkowe, Zofia Kozal pisze

wiersze i teksty piosenek ludowych i okolicznościowych, Henryka Stawiana pisze gawędy ludowe i teksty obrzędowe, Maria Panufnik haftuje, Bogdan Krajewski prowadzi kowalstwo artystyczne, a pan Władysław Deka jest właścicielem kuźni tradycyjnej. Pani Helena i Monika Janiak produkują meble stylowe, Piotr Paluch produkuje piękne stylowe meble ogrodowe, Teresa Frączkowska wykonuje pisanki techniką tradycyjną.

Na obszarze Gminy Ujazd działalność artystyczną prowadzą zespoły: Zespół „Skrzynkowiarki”, „Estrella” oraz „Łucybabki”. Z miejscowości Niewiadów pochodzą Cezary Pazura i Radosław Pazura, możliwość wykorzystania popularności braci przy promocji LGD.

Gminę Moszczenica reprezentują: Kapela Ludowa „Tkacze”, Zespół Pieśni Ludowej „Magda”, Dziecięcy Zespół Tańca Ludowego „Wesołe Wełniaczki”.

W Gminie Grabica działa dziecięcy zespół wokalny „GRALINKI” oraz młodzieżowa orkiestra dęta. Wśród lokalnych artystów zachowali się jedynie Ci, którzy piszą książki i wiersze: Piotr Just (napisał książkę „Monografia miejscowości Majków Średni”), Leszek Filipek (pisze wiersze i książki), Nina Bąkowska – Stępnicka (pisze książki). Kilkusetletnią historię terenów obecnej Gminy Grabica i jej mieszkańców spisał w publikacji Pt. „Dzieje Gminy Grabica” mieszkający na terenie gminy historyk prof. E. Alfred Mierzwa.

Na terenie gminy Tuszyn działają: Orkiestra Dęta, Chór - Christophoros – niosący Chrystusa, Zespół Śpiewaczy Koła Gospodyń Wiejskich w Kruszowie oraz Koła Emerytów i Rencistów w Tuszynie, Tuszynie Lesie i Koło pszczelarzy w Tuszynie. Ponadto Zespoły muzyczne (MOKSiTowe): Lucy Staff, I.D.E.M., Bishop Tears, Zespoły taneczne oraz Teatr "Walizka". Artyści lokalni gminy Tuszyn: wyszywanie (Pilecka Maria, Kowalska Jadwiga, Bąk Krystyna), płaskorzeźba (Stefaniak Henryk), plastyka (Zasada Miłosz), rzeźba (Strobin Sławomir, Garski Aleksander, Okas Władysław, Berger Dariusz), modelarstwo (Wiliński Tadeusz - samoloty, Balcerzak Mariusz, Gutowski Paweł - okręty, Grzesiek Jan - makiety wojskowe), malarstwo (Miksa Katarzyna), decoupage (Majewska Agnieszka, Zasada Mirosława).

Na terenie gmina Rzgów od ponad 20 lat działa w Rzgowie Zespół Pieśni i Tańca „Rzgowianie”, Rzgowska Orkiestra Dęta oraz Rzgowski Chór „Camerata”. Na terenie gminy Wola Krzysztoporska działają 3 orkiestry dęte.

Na terenie gminy Pabianice od ponad 30 lat działa Zespół Pieśni i Tańca „Bychlewianka” wraz z Kapelą Ludową; przy OSP w Górcie Pabianickiej działa Gminna Orkiestra Dęta

Imprezy

Imprezy organizowane na obszarze LGD prezentują dorobek kulturalny mieszkańców. Każde kulturalne przedsięwzięcie łączy mieszkańców i wyzwała w nich chęć działania. Wśród najciekawszych imprez na terenie LGD „BUD-UJ RAZEM” należy wymienić rajdy rowerowe: „Szlakiem Reymonta” oraz Rajd „Wiosna w Czarnocinie” organizowane przez Polskie Towarzystwo Schronisk Młodzieżowych..

Rajd rowerowy „Szlakiem Reymonta” jest imprezą cykliczną w Gminie Będków. Podczas rajdu odbywają się konkursy wiedzy o gminie, o Reymoncie, oraz konkursy plastyczne i sportowe.

Rajd „Wiosna w Czarnocinie” również jest imprezą cykliczną w której biorą udział dzieci i młodzież z terenów powiatu piotrkowskiego, tomaszowskiego, bełchatowskiego, pabianickiego. Rajd ma charakter turystyczno-sportowy. Podczas rajdu odbywa się konkurs wiedzy o Gminie Czarnocin, konkurs wiedzy ekologicznej, konkurs plastyczny o tematyce przeciwdziałania narkomanii i alkoholizmowi, turniej koszykówki.

Na uwagę zasługuje impreza o charakterze ludowym – Powiatowe Święto Kiszienia Kapusty, którą warto wpisać w kalendarz imprez cyklicznych Gminy Budziszewice oraz Święto pieczonego ziemniaka w Gminie Tuszyn. Co roku na terenie Gminy Grabica odbywają się spotkania kultywujące tradycje - „Staropolska pierzawka”. Ponadto na obszarze LGD odbywają się dożynki gminne (wrzesień), imprezy rodzinne, festyny: Święto Rodziny-czerwiec (Gmina Będków), piknik rodzinny – 1,3 maj (Gmina Ujazd), Majówka z GOK-iem” (Gmina Moszczenica), Festyn Rodzinny w Zespole Szkolno – Gimnazjalnym w Czarnocinie, „Festyn Rodzinny”(Gmina Moszczenica), Wiosenny Festiwal Tańca Szkół Podstawowych o Puchar Wójta Gminy Grabica, Gminne, Powiatowe i Wojewódzkie zawody strzeleckie w Grabicy, Festyn nad zalewem w Gminie Czarnocin odbywa się na rozpoczęcie sezonu w czerwcu i na zakończenie w sierpniu, Impreza plenerowa „Początek

lata”(Gmina Tuszyn), Pożegnanie wakacji (Gmina Moszczenica), festyny rekreacyjno – sportowe (rozgrywki o Puchar Wójta w Gminie Będków), Festyny (impreza cykliczna)organizowane przez Szkołę Podstawową w Budziszewicach, Gminny Przegląd Piosenki Dziecięcej (Gmina Moszczenica), Festyny, turnieje, konkursy dla dzieci (Gmina Grabica) Gminny Przegląd Małych Form Teatralnych (Gmina Moszczenica), w Zapustny Wtorek na zakończenie karnawału Korowód Przebierańców złożonych z mieszkańców wsi Boryszów odwiedza okoliczne wsie (Gmina Grabica). Na terenie Gminy Tuszyn dużą dwudniową imprezą są : „Dni Tuszyna” oraz Piknik Country.

Powiatowy Konkurs Palm i Pisanek (święto ruchome, ostatnia sobota przed Niedzielą Palmową) odbywa się na obszarze Gminy Będków, natomiast Przegląd Pieśni Maryjnej odbywa się w Woli Kutowej, impreza organizowana przez Stowarzyszenie „Wolbórka” działające przy Zespole Szkół Rolniczych w Czarnocinie.

Na terenie gminy Rzgów organizowane są imprezy okolicznościowe, uroczystości z okazji świąt państwowych, a także coroczne Dni Rzgowa i Dożynki Gminne.

Imprezy lokalne w Gminie Wola Krzysztoporska: Koncert noworoczny „JASEŁKA”, „FERIE NA WESOŁO”

Koncert z okazji „Dnia Kobiet”, Powiatowy Przegląd dziecięcych i młodzieżowych zespołów wokalnie - tanecznych, tanecznych, wokalnych i wokalnie – instrumentalnych, Koncert Kapel Podwórkowych w Mzurkach, XII Gminny Konkurs Recytatorski i VI Gminny Konkurs Piosenki, Obchody „Święta Dni Gminy Wola Krzysztoporska”, „Niedziela z GOK-iem”- festyn, Uroczystości wrześniowe na Borowej Górze, Gminne Dożynki, Konkurs kulinarny „Kapusta królowa polskiego stołu”, zabawa „Andrzejkowa” Koła Seniorów, Powiatowy przegląd dorobku artystycznego gmin powiatu piotrkowskiego, Prezentacja stołów Świątecznych – wigilijnych. Zwyczaje i obrzędy wsi polskiej (Gmina Pabianice); spotkania wigilijne, konkurs ogródków, Dzień Kobiet, Sobótka, Święto Plonów (dożynki), Dni Ksawerowa, zabawy „Andrzejkowe”, zabawy karnawałowe, rajdy rowerowe (Gmina Ksawerów). Dni Kamińska (Gmina Kamiński).

3. Ocena społeczno - gospodarcza obszaru

Liczba ludności

Liczba mieszkańców na analizowanym obszarze w okresie od 1999 do 2008 roku przedstawiała się w następujący sposób.

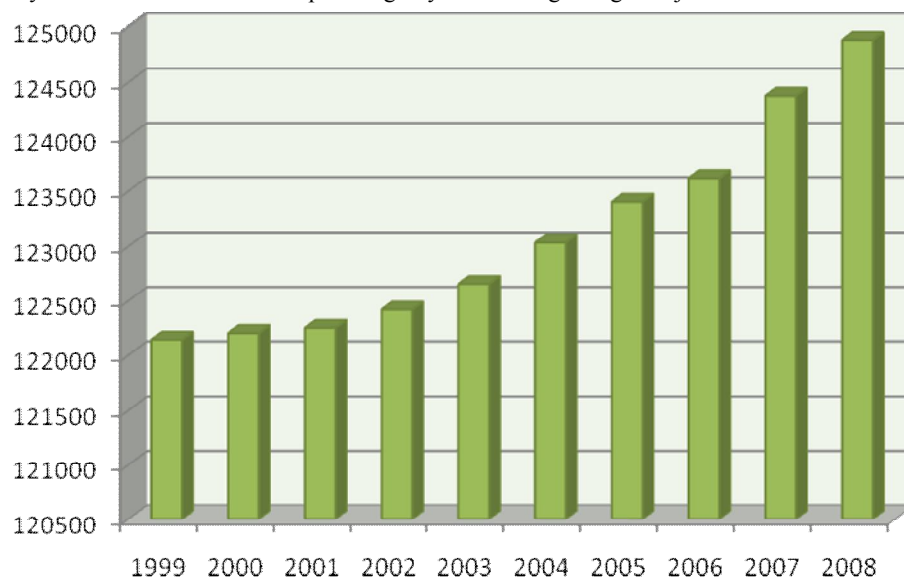
Stan ludności w poszczególnych latach wg stałego miejsca zameldowania

GMINA	ROK									
	1999	2000	2001	2002	2003	2004	2005	2006	2007	2008
Bełchatów	8326	8404	8479	8539	8715	8896	9113	9275	9577	9692
Będków	3771	3717	3672	3647	3641	3610	3588	3554	3548	3534
Budziszewice	2304	2277	2279	2278	2242	2232	2221	2205	2189	2199
Czarnocin	4206	4183	4183	4165	4126	4077	4071	4075	4047	4039
Grabica	6186	6177	6175	6145	6141	6117	6124	6086	6064	6071
Gomunice	5997	6041	6053	6067	6049	6035	6007	6005	5970	5982
Gorzkowice	8816	8856	8817	8814	8786	8757	8761	8757	8729	8724
Kamieński	6008	5983	6027	6017	6034	6059	6033	6036	6078	6084
Ksawerów	6911	6953	6990	6989	7011	7080	7112	7130	7181	7202
Moszczenica	12804	12831	12768	12787	12816	12778	12779	12819	12911	12907
Pabianice	5248	5258	5266	5301	5395	5537	5616	5697	5808	5975
Rozprza	11956	11958	11994	12067	12034	12046	12063	12109	12131	12158
Rzgów	8483	8542	8563	8622	8725	8850	8938	8927	9112	9202
Tuszyn	11503	11505	11543	11567	11588	11616	11616	11619	11616	11680
Ujazd	8036	7989	7958	7940	7879	7866	7864	7792	7821	7828
Wola Krzysztoporska	11587	11529	11484	11473	11473	11478	11496	11534	11593	11606
OGÓŁEM	122142	122203	122251	122418	122655	123034	123402	123620	124375	124883

Źródło: GUS

Na przestrzeni lat 1999 - 2008 liczba ludności na obszarze LGD zwiększyła się o 2741 osoby.

Wykres: Stan ludności LGD w poszczególnych latach wg stałego miejsca zameldowania na analizowanym obszarze



Źródło: GUS

Gęstość zaludnienia

Dane 2006r.	Gęstość zaludnienia	Powierzchnia W KM ²
Gmina Bełchatów	52 os/km ²	180,37
Gmina Będków	61 os/km ²	58
Gmina Budziszewice	73 os/km ²	30
Gmina Czarnocin	56 os/km ²	72
Gmina Grabica	47 os/km ²	128
Gmina Gomunice	95 os/km ²	63,57
Gmina Gorzkowice	85 os/km ²	102,17
Gmina Kamieńsk	63 os/ km ²	95,81
Gmina Ksawerów	527 os km ²	13,64
Gmina Moszczenica	115 os/km ²	111
Gmina Pabianice	66 os/km ²	87,69
Gmina Rozprza	74 os/km ²	163,08
Gmina Rzgów	136 os/km ²	66,33
Gmina Tuszyn	89 os/km ²	130
Gmina Ujazd	80 os/km ²	97
Gmina Wola Krzysztoporska	68 os/km ²	170,75
Obszar LGD "BUD-UJ RAZEM"	79 os/ km²	1569,41

Źródło: GUS

Gęstość zaludnienia na obszarze LGD „BUD-UJ RAZEM” w 2006 roku wyniosła 79 os/km². Analizując poszczególne gminy należące do LGD obserwujemy najniższą gęstość zaludnienia w Gminie Grabica a najwyższą w Gminie Ksawerów.

Dane 2006	Powierzchnia	Gęstość zaludnienia
LGD „BUD-UJ RAZEM”	1569,41 km²	79 os/km²
województwo łódzkie	2 570 353 km²	141 os/km²

Źródło: GUS

Gęstość zaludnienia województwa łódzkiego wynosi 141 os/km², natomiast gęstość zaludnienia LGD „BUD-UJ RAZEM” wynosi 79 os/km².

Gęstość zaludnienia obszaru LGD w stosunku do województwa jest o połowę niższa.

Lokalna Strategia Rozwoju LGD „BUD-UJ RAZEM”

Przyrost naturalny

Przyrost naturalny w latach 1999-2008

GMINA	ROK									
	1999	2000	2001	2002	2003	2004	2005	2006	2007	2008
Bełchatów	16	-3	-39	-49	-29	-28	-15	-31	-19	-14
Będków	-3	-38	-23	-16	-9	-21	-14	-19	-11	-13
Budziszewice	-21	-19	2	1	-15	-8	-1	-18	-12	-4
Czarnocin	-27	-12	-7	-32	-8	-22	-19	-8	-17	-14
Grabica	-19	-13	8	-20	-24	-25	-15	-34	-11	4
Gomunice	0	7	-4	5	-16	-11	-18	-6	-16	-1
Gorzkowice	18	11	2	8	-22	-28	-12	7	-9	-26
Kamieńsk	-8	-13	-3	-22	-35	-5	-22	-10	-3	-17
Ksawerów	-9	-12	-31	-33	-39	-12	-2	-28	-24	-7
Moszczenica	-27	-36	-33	7	-17	-37	-15	-20	7	-4
Pabianice	-20	-24	-17	-5	-8	-13	-17	-9	0	-6
Rozprza	-20	-2	1	10	-31	-10	13	17	-1	-12
Rzgów	-29	-40	-35	-35	-29	-11	-25	-23	-15	-14
Tuszyn	-37	-58	-41	-29	-16	-52	-62	-47	-79	-45
Ujazd	-32	-5	-15	-11	-39	-17	-26	-23	17	-6
Wola Krzysztoporska	-33	-32	-11	-8	-41	-25	6	-1	-18	-27
OGÓŁEM	-251	-289	-246	-229	-378	-325	-244	-253	-211	-206

Źródło: GUS

Na obszarze LGD „BUD-UJ RAZEM” w latach 1999-2008 obserwujemy ujemny przyrost naturalny, najniższą wartość odnotowujemy w 2003 roku (- 327 osób). Najwyższy wskaźnik przyrostu naturalnego, choć nadal ujemny występuje w 2008 roku tj. – 206 osoby.

Migracje

GMINA	ROK									
	1999	2000	2001	2002	2003	2004	2005	2006	2007	2008
Bełchatów	86	85	93	120	95	120	138	121	114	81
Będków	5	-16	-22	-9	3	-10	-8	-15	5	-19
Budziszewice	17	-8	0	-2	-21	-2	-10	2	-5	14
Czarnocin	4	-11	7	14	-31	-27	12	12	-10	6
Grabica	-17	4	-11	-10	19	0	19	-5	-12	4
Gomunice	6	37	16	9	-2	-3	-10	4	-19	-13
Gorzkowice	-24	29	-41	-11	-6	-2	16	-9	-19	21
Kamieńsk	31	-12	47	12	52	30	-4	13	44	-11
Ksawerów	61	54	68	32	59	81	36	45	74	26
Moszczenica	-30	31	-30	12	46	-1	17	60	84	3
Pabianice	-3	33	25	40	101	154	96	91	110	169
Rozprza	14	3	35	63	-2	22	5	36	23	47
Rzgów	99	100	60	95	132	136	114	12	203	103

Lokalna Strategia Rozwoju LGD „BUD-UJ RAZEM”

Tuszyn	79	60	79	53	36	76	64	61	75	110
Ujazd	2	-42	-16	-7	-22	5	24	-41	10	13
Wola Krzysztoporska	-9	-26	-34	-3	5	63	13	42	77	42
OGÓLEM	321	321	276	408	464	642	522	429	754	596

Saldo migracji w ruchu wewnętrznym w latach 1999-2008

Źródło: GUS

W latach 1999-2008 na obszarze LGD obserwujemy dodatnie saldo migracji. W ciągu 10 lat przybyło 275 osób na obszarze LGD. Najwięcej osób migruje na obszar Gminy Pabianice, Rzgów, a następnie Tuszyna. Największa migracja z terenu gminy w ciągu 10 analizowanych lat wystąpiła w Gminie Będków. Dwa ostatnie analizowane lata na całym obszarze LGD przedstawiają dość wysoki wskaźnik migracji, jest to dobra prognoza na przyszłość.

Struktura ludności

W strukturze wieku ludności można wyróżnić trzy podstawowe kategorie, które są istotne z punktu widzenia rynku pracy i zasobów siły roboczej:

- ludność w wieku przedprodukcyjnym tj. w wieku od 0 do 17 lat,
- ludność w wieku produkcyjnym, w tym: kobiety od 18 do 59 lat, a mężczyźni od 18 do 64 lat,
- ludność w wieku poprodukcyjnym, w tym: kobiety od 60 lat i więcej, a mężczyźni od 65 lat i więcej.

Struktura wieku ludności w latach 2004-2008

GMINA		ROK				
		2004	2005	2006	2007	2008
Bełchatów	Ludność w wieku przedprodukcyjnym	2104	2146	2139	2148	2090
	Ludność w wieku produkcyjnym	5399	5626	5804	6058	6174
	Ludność w wieku poprodukcyjnym	1457	1447	1426	1425	1426
Będków	Ludność w wieku przedprodukcyjnym	803	796	757	740	697
	Ludność w wieku produkcyjnym	2076	2061	2073	2085	2076
	Ludność w wieku poprodukcyjnym	682	681	678	684	689
Budziszewice	Ludność w wieku przedprodukcyjnym	495	477	455	444	448
	Ludność w wieku produkcyjnym	1329	1336	1334	1328	1326
	Ludność w wieku poprodukcyjnym	412	408	411	394	399
Czarnocin	Ludność w wieku przedprodukcyjnym	917	894	876	858	835
	Ludność w wieku produkcyjnym	2436	2426	2455	2447	2483
	Ludność w wieku poprodukcyjnym	751	742	747	746	743
Grabica	Ludność w wieku przedprodukcyjnym	1441	1422	1366	1334	1308
	Ludność w wieku produkcyjnym	3605	3643	3669	3698	3710
	Ludność w wieku poprodukcyjnym	1058	1049	1038	1040	1044
Gomunice	Ludność w wieku przedprodukcyjnym	1336	1295	1284	1247	1218
	Ludność w wieku produkcyjnym	3652	3660	3689	3642	3684
	Ludność w wieku poprodukcyjnym	1013	992	1011	1018	1031
Gorzkowice	Ludność w wieku przedprodukcyjnym	1994	1974	1932	1911	1876
	Ludność w wieku produkcyjnym	5203	5220	5251	5285	5310
	Ludność w wieku poprodukcyjnym	1454	1442	1454	1453	1465
Kamieński	Ludność w wieku przedprodukcyjnym	1459	1427	1365	1341	1308

Lokalna Strategia Rozwoju LGD „BUD-UJ RAZEM”

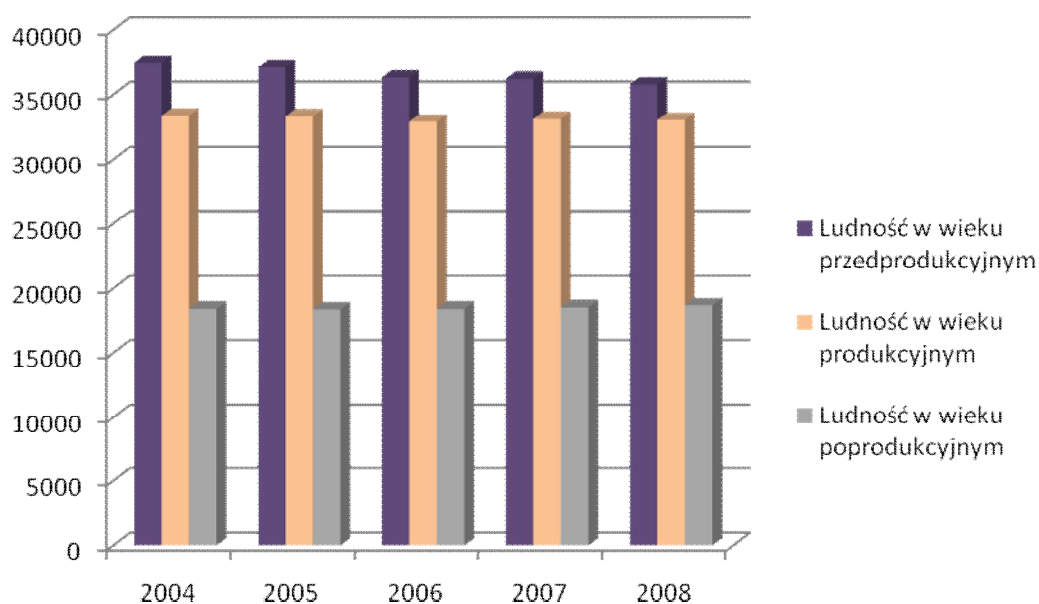
	Ludność w wieku produkcyjnym	3673	3663	3708	3765	3764
	Ludność w wieku poprodukcyjnym	1014	1004	1000	1002	1010
Ksawerów	Ludność w wieku przedprodukcyjnym	1337	1303	1287	1271	1239
	Ludność w wieku produkcyjnym	4601	4632	4674	4706	4717
	Ludność w wieku poprodukcyjnym	1190	1204	1231	1245	1269
Moszczenica	Ludność w wieku przedprodukcyjnym	2922	2874	2830	2808	2776
	Ludność w wieku produkcyjnym	7723	7795	7852	7944	7947
	Ludność w wieku poprodukcyjnym	2084	2050	2052	2081	2117
Pabianice	Ludność w wieku przedprodukcyjnym	1232	1216	1223	1205	1212
	Ludność w wieku produkcyjnym	3401	3504	3592	3723	3868
	Ludność w wieku poprodukcyjnym	973	953	962	977	979
Rozprza	Ludność w wieku przedprodukcyjnym	2790	2759	2741	2740	2699
	Ludność w wieku produkcyjnym	7200	7266	7343	7369	7414
	Ludność w wieku poprodukcyjnym	1958	1984	1994	1983	2002
Rzgów	Ludność w wieku przedprodukcyjnym	1819	1831	1381	1374	1395
	Ludność w wieku produkcyjnym	5801	5850	6291	6388	6457
	Ludność w wieku poprodukcyjnym	1330	1337	1364	1412	1428
Tuszyn	Ludność w wieku przedprodukcyjnym	2394	2355	2305	2282	2221
	Ludność w wieku produkcyjnym	7286	7348	7379	7388	7485
	Ludność w wieku poprodukcyjnym	1975	1985	1991	1979	1993
Ujazd	Ludność w wieku przedprodukcyjnym	1626	1573	1524	1525	1486
	Ludność w wieku produkcyjnym	4939	5007	5026	5038	5045
	Ludność w wieku poprodukcyjnym	1220	1205	1187	1202	1230
Wola Krzysztoporska	Ludność w wieku przedprodukcyjnym	2806	2749	2719	2725	2647
	Ludność w wieku produkcyjnym	6834	6893	6987	6979	7041
	Ludność w wieku poprodukcyjnym	1895	1905	1901	1937	1931
OGÓŁEM	Ludność w wieku przedprodukcyjnym	37483	37125	36313	36211	35786
	Ludność w wieku produkcyjnym	33369	33329	32927	33133	33044
	Ludność w wieku poprodukcyjnym	18439	18392	18436	18558	18715

Źródło: GUS

W latach 2004 - 2008 liczba ludności na analizowanym obszarze LGD „BUD-UJ RAZEM” w wieku:

- przedprodukcyjnym – zmniejszyła się o 1697 osoby,
- produkcyjnym – zmniejszyła się o 325 osoby,
- poprodukcyjnym – zwiększyła się o 279 osób.

Wykres: Struktura ludności na obszarze LGD



Źródło: GUS

Sytuacja na rynku pracy

Liczba osób pracujących na analizowanym obszarze

GMINA	ROK					
	2003	2004	2005	2006	2007	2008
Bełchatów	844	823	883	888	1003	1068
Będków	188	170	161	149	142	168
Budziszewice	92	109	113	103	88	94
Czarnocin	268	249	379	420	414	383
Grabica	260	266	320	295	367	477
Gomunice	482	512	513	524	582	588
Gorzkowice	934	794	664	762	860	756
Kamięnsk	660	650	690	696	779	793
Ksawerów	1861	1275	1516	1575	1619	1692
Moszczenica	1484	1322	1054	1741	1717	1853
Pabianice	301	364	543	478	542	693
Rozprza	1026	961	864	818	887	908
Rzgów	1505	1534	1932	1921	1853	2379
Tuszyn	2072	2248	2179	2409	2494	2359
Ujazd	1160	1230	1383	1341	1442	1720
Wola Krzysztoporska	900	911	942	1041	1765	1763
OGÓŁEM	14037	13418	14136	15161	16554	17694

Źródło: GUS

W 2008 roku na obszarze objętym LSR zatrudnienie znalazło 17694 osób. Analizując dane w powyższej tabeli, możemy stwierdzić, że liczba osób pracujących na obszarze LGD „BUD-UJ RAZEM” w latach 2003-2008, uległa zwiększeniu o 3657 osób.

Bezrobocie na analizowanym obszarze w poszczególnych latach

GMINA	ROK					
	2003	2004	2005	2006	2007	2008
Bełchatów	803	757	694	643	520	414
Będków	230	239	208	165	144	104
Budziszewice	276	312	288	243	205	174
Czarnocin	160	156	153	123	72	58
Grabica	351	329	300	240	186	117
Gorzkowice	617	529	548	459	321	232
Ksawerów	594	553	464	378	254	222
Moszczenica	951	842	766	654	506	401
Pabianice	435	393	342	301	197	154
Rozprza	1042	911	799	720	494	354
Rzgów	648	609	564	458	294	146
Tuszyn	922	938	904	705	432	187
Ujazd	891	843	756	648	485	391
Wola Krzysztoporska	835	719	623	521	402	294
OGÓŁEM	8755	8130	7409	6258	4512	3248

Źródło: GUS

W roku 2008 na obszarze LGD bez pracy pozostawało 3248 osób. Na przestrzeni lat 2003-2008 liczba osób bezrobotnych zmniejszyła się o 5507 osób.

Stopa bezrobocia

Stan na 31 grudnia 2008r.	Bezrobotni	Stopa bezrobocia w %
powiat łódzki - wschodni	1 732	6,8 %
powiat tomaszowski	6 491	13,7 %
powiat radomszczański		
powiat bełchatowski	4522	8,2 %
powiat pabianicki	4661	10,1 %
powiat piotrkowski	2 553	7,8 %
województwo łódzkie	99 191	9,2 %
Polska	1 473 752	9,5 %

Źródło: Powiatowy Urząd Pracy, GUS

Analizując bezrobocie na koniec grudnia 2008 roku, należy zauważyć dość wysoki poziom stopy bezrobocia powiatu tomaszowskiego w porównaniu ze stopą bezrobocia powiatu łódzkiego wschodniego, piotrkowskiego, bełchatowskiego oraz województwa łódzkiego oraz kraju ogółem. Trzy gminy z terenu LGD położone są w granicach powiatu tomaszowskiego tj.: Gmina Ujazd, Budziszewice, Będków.

Gospodarka

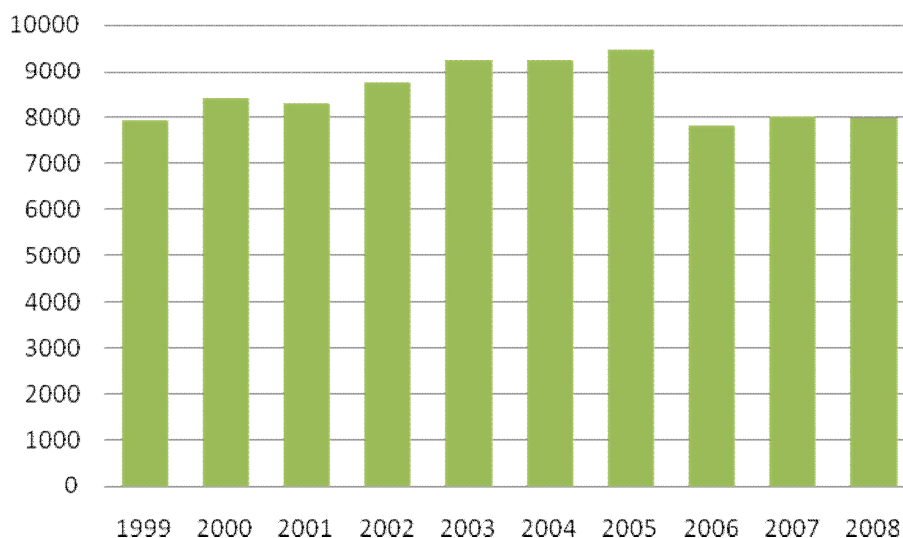
Ilość podmiotów gospodarczych w poszczególnych latach

GMINA	ROK									
	1999	2000	2001	2002	2003	2004	2005	2006	2007	2008
Bełchatów	341	373	384	420	464	494	538	454	463	486
Będków	193	200	212	229	244	242	243	186	188	178
Budziszewice	154	161	158	169	172	167	166	150	154	152
Czarnocin	227	248	246	275	299	279	291	305	322	317
Grabica	351	408	347	372	393	369	371	367	375	395
Gomunice	276	314	327	341	383	395	391	303	286	301
Gorzkowice	367	373	390	408	425	415	407	369	372	376
Kamieńsk	310	324	318	343	365	381	380	337	332	326
Ksawerów	858	940	921	977	1042	1067	1122	1135	1123	1127
Moszczenica	604	643	662	680	710	662	669	625	656	643
Pabianice	403	430	457	488	522	570	596	607	647	690
Rozprza	406	436	435	464	494	481	495	437	445	451
Rzgów	1111	1178	1048	1092	1165	1172	1221	12	203	103
Tuszyn	1294	1320	1280	1329	1351	1342	1356	1340	1375	1403
Ujazd	539	560	570	594	614	627	622	609	531	530
Wola Krzysztoporska	498	510	553	583	622	597	597	584	561	531
OGÓŁEM	7932	8418	8308	8764	9265	9260	9465	7820	8033	8009

Źródło: GUS

Od 1999 do 2008 roku na obszarze LGD przybyło 77 podmiotów gospodarczych. Liczba podmiotów gospodarczych na analizowanym obszarze nie rosła jednak systematycznie. Największy przyrost podmiotów gospodarczych wystąpił w 2005 roku.

Ilość podmiotów gospodarczych na obszarze LGD w poszczególnych latach



Źródło: GUS

Lokalna Strategia Rozwoju LGD „BUD-UJ RAZEM”

A - Rolnictwo, łowiectwo i leśnictwo

B - Rybołówstwo i rybactwo

C - Górnictwo i kopalnictwo

D - Działalność produkcyjna

E - Zaopatrywanie w energię elektryczną, gaz i wodę

F - Budownictwo

G- Handel hurtowy i detaliczny

H - Hotele i restauracje

I - Transport, gospodarka magazynowa i łączność

J - Pośrednictwo finansowe

K - Obsługa nieruchomości

L - Administracja publiczna i obrona narodowa

M - Edukacja

N - Ochrona zdrowia i opieka socjalna

O - Pozostała działalność usługowa komunalna, socjalna i indywidualna

P - Gospodarstwa domowe zatrudniające pracowników

Q - Organizacje i zespoły międzynarodowe

Podmioty gospodarki narodowej zarejestrowane według sekcji PKD w 2008 roku na analizowanym obszarze

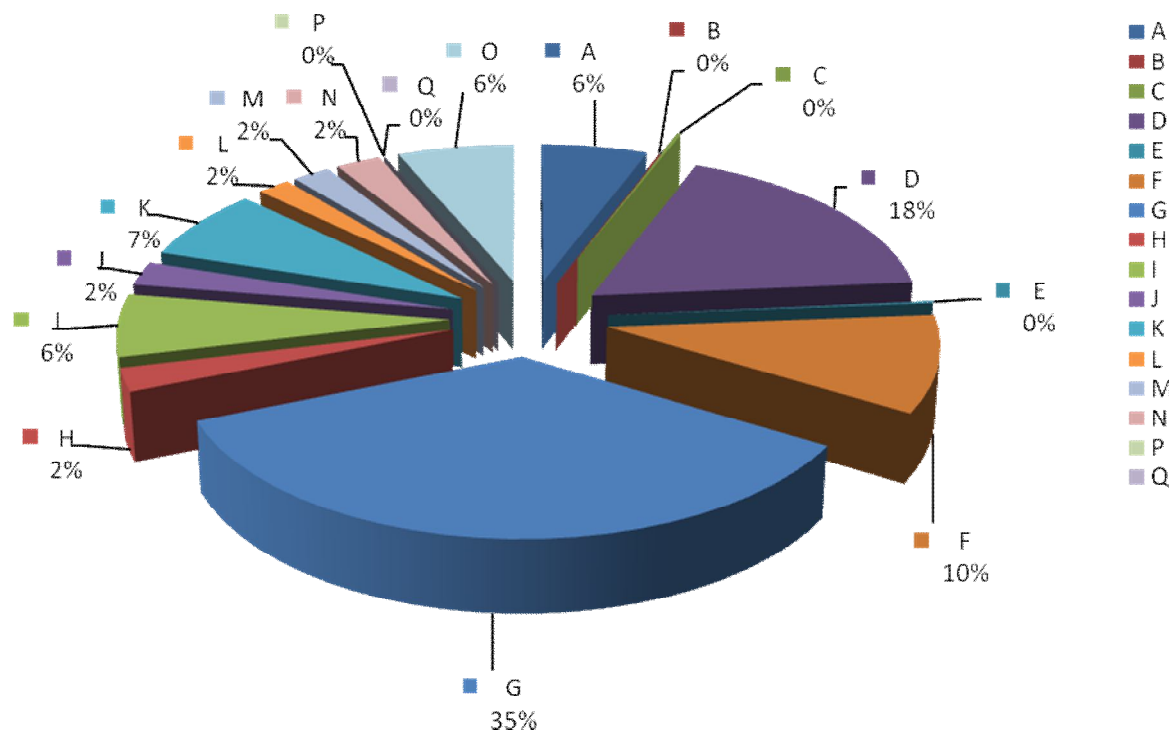
GMINA	ROK																	OGÓŁEM
	A	B	C	D	E	F	G	H	I	J	K	L	M	N	P	Q	O	
Bełchatów	24	-	1	59	1	57	174	13	29	8	38	13	12	13	-	-	44	486
Będków	14	-	-	28	-	20	52	3	10	4	15	10	5	6	-	-	11	178
Budziszewice	7	-	2	47	-	9	42	2	13	4	4	4	5	2	-	-	11	152
Czarnocin	15	1	-	116	1	46	186	14	16	20	48	4	13	14	-	-	36	530
Grabica	59	-	2	54	1	24	129	6	33	10	11	21	15	3	-	-	27	395
Gomunice	12	-	1	51	1	30	96	10	-	6	34	8	6	6	-	-	29	290
Gorzkowice	16	-	0	47	1	37	151	7	24	12	25	12	7	10	-	-	27	376
Kamieńsk	6	-	-	41	2	40	107	7	28	11	27	6	11	10	-	-	30	326
Ksawerów	101	-	0	243	1	96	378	23	82	15	97	3	20	31	-	-	37	1127
Moszczenica	34	-	4	89	1	87	193	4	63	24	36	17	14	13	-	-	64	643
Pabianice	43	-	1	145	-	96	198	15	52	10	45	9	8	22	-	-	46	690
Rozprza	26	-	-	55	2	58	122	8	33	25	37	17	18	20	-	-	30	451
Rzgów	92	-	3	254	3	109	567	32	68	19	100	13	9	34	-	-	54	1357
Tuszyn	47	-	3	261	1	126	571	53	71	21	100	13	23	28	-	-	85	1403
Ujazd	15	1	-	116	1	46	186	14	16	20	48	4	13	14	-	-	36	530
Wola Krzysztoporska	35	-	2	61	0	52	185	13	59	19	26	17	19	6	-	-	37	531
OGÓŁEM	546	2	19	1667	16	933	3337	224	597	228	691	171	198	232	0	0	604	9465

Źródło: GUS

Biorąc pod uwagę branże, w których funkcjonują przedsiębiorstwa zlokalizowane na terenie LGD, zauważyć można zdecydowaną przewagę sektora handlu detalicznego i hurtowego (ok. 35 %) . Kolejnymi, najbardziej aktywnymi sektorami w gospodarce na analizowanym obszarze jest działalność produkcyjna (ok. 18 %) oraz budownictwo (ok. 10 %).

Podmioty gospodarki narodowej zarejestrowane według sekcji PKD w 2008 na analizowanym obszarze

Źródło: GUS



Spis powszechny średnia gospodarstwa powierzchnia, ilość gospodarstw

GMINA	ROK								
	do 1 ha włącznie	powyżej 1 ha do mniej niż 2 ha	od 2 do mniej niż 5 ha	od 5 do mniej niż 7 ha	od 7 do mniej niż 10 ha	od 10 do mniej niż 15 ha	od 15 do mniej niż 20 ha	od 20 do mniej niż 50 ha	powyżej 50 ha
Bełchatów	617	709	765	210	171	81	34	19	0
Będków	103	50	117	119	132	96	29	22	0
Budziszewice	74	63	145	81	70	35	8	9	0
Czarnocin	88	69	153	148	192	136	33	22	0
Grabica	223	157	257	194	218	225	72	60	3
Gomunice	271	208	275	61	51	16	4	3	0
Gorzkowice	392	345	453	192	130	73	28	21	0
Kamieński	366	243	291	103	64	30	13	7	4
Ksawerów	349	79	65	12	11	4	0	0	0
Moszczenica	576	339	400	166	184	140	46	30	4
Pabianice	400	194	320	120	120	86	39	30	3
Rozprza	693	373	544	230	200	138	37	34	4
Rzgów	581	296	362	131	112	74	14	10	3
Tuszyn	225	267	323	167	166	142	44	24	4

Lokalna Strategia Rozwoju LGD „BUD-UJ RAZEM”

Ujazd	429	204	315	97	104	71	19	19	0
Wola Krzysztoporska	380	281	466	292	321	221	71	50	8
OGÓŁEM	5767	3877	5251	2323	2246	1568	491	360	33

Źródło: GUS

Obszar LGD ma charakter rolniczy oraz stwarza doskonałe warunki do rozwoju osadnictwa letniego. Rolnictwo jest podstawowym działem gospodarki stanowiącym o rozwoju społeczno - gospodarczym analizowanego obszaru.

Struktura gospodarstw rolnych na obszarze LGD jest rozdrobniona, zatem należy dążyć do tworzenia wyspecjalizowanych wielohektarowych gospodarstw rolnych oraz eliminowania małych gospodarstw rolnych.

Analizując poszczególne gminy LGD „BUD-UJ RAZEM” Gmina Będków wyspecjalizowana w hodowli bydła mlecznego i mięsnego, posiada dobre warunki do rozwoju osadnictwa letniskowego. Gmina Budziszewice posiada dobre gleby, czyste środowisko zatem istnieją korzystne warunki dla uprawy zdrowej żywności, oraz dobre warunki do rozwoju osadnictwa letniego. Na terenie gminy występują silne tradycje upraw sadowniczych i ogrodniczych. Odnotowuje się rozwój małych firm branży produkcji materiałów budowlanych i wykończeniowych.

W Gminie Ujazd 60% powierzchni stanowią użytki rolne, zatem w gminie przoduje rolnictwo. Oprócz rolnictwa, na terenie gminy rozwinęła się działalność gospodarcza, głównie w miejscowości Ujazd oraz Niewiadów. Bogactwo kompleksów leśnych (największy udział lasów w LGD „BUD-UJ RAZEM" stwarza możliwości do rozwoju turystyki krajoobrazowej, aktywnej na tym terenie).

Gmina Czarnocin to gmina rolnicza 70% mieszkańców utrzymuje się z pracy w rolnictwie. Niemniej jednak na terenie gminy funkcjonują liczne zakłady produkcyjne i usługowe z różnych branż. Walory krajoobrazowe oraz doskonałe położenie w pobliżu aglomeracji łódzkiej stwarzają możliwości do rozwoju turystyki weekendowej, osadnictwa letniskowego.

W Gminie Moszczenica oprócz rolnictwa (dominuje uprawa zboża, ziemniaków, hodowla bydła, trzody chlewnej), główną branżą jest działalność usługowa, handlowa. Ważną inwestycją na terenie gminy jest Centrum Dystrybucji IKEA w Jarostach.

W Gminie Tuszyn nastąpił rozkwit handlu targowiskowego. Początek lat dziewięćdziesiątych był szczególnie korzystnym okresem rozwoju handlu targowiskowego. Otwarcie granic sprzyjało napływowi dużej ilości tanich towarów, często niskiej jakości, a także pozwalało klientom zagranicznym dokonywać na polskich bazarach zakupów bardzo atrakcyjnych cenowo.

Targowiska znajdujące się w Gminie Tuszyn składają się z zespołu kilku targowisk położonych na ok. 15,7 ha w Tuszynie i 8 ha w Głuchowie. Rozwój targowiska przyczynił się do powstania dość bogatej bazy noclegowej oraz gastronomicznej na obszarze gminy. Pomimo rozkwitu handlu w gminie, rolnictwo nadal odgrywa ważną rolę w życiu mieszkańców. Użytki rolne w Gminie Tuszyn zajmują 68,75% ogólnej powierzchni gminy. Wśród gruntów użytkowanych rolniczo największy areał stanowią grunty orne, które zajmują 80,1% powierzchni użytków rolnych. Trwałe użytki zielone obejmują 13,2% powierzchni użytków rolnych gminy, zaś sady 2,4% (w 79,6% są to sady jabłoniowe). Wśród plantacji wieloletnich największy obszar zajmują porzeczki czarne – 57,5% oraz aronia - 41,5% nasadzeń.

W uprawie roślin dominują zboża i zajmują 76,5 % powierzchni zasiewów. W produkcji zwierzęcej głównymi kierunkami jest chów trzody chlewnej i bydła.

Gmina Grabica jest gminą o charakterze rolniczym, odnotowuje się wysoką produkcję trzody chlewnej. Użytki rolne stanowią 84% jej powierzchni. Teren gminy charakteryzuje się przewagą gleb typu pseudobielicowego oraz brunatnego. Wysoki poziom produkcji zwierzęcej w gminie ukształtował strukturę zasiewów jako zbożowo-pastewną. Dominującą uprawę stanowią zboża (86 %). W miejscowości Wola Bykowska przy drodze krajowej nr 91 zlokalizowane jest centrum logistyczne Poland Central. Wg założeń ma być to największe w Europie Środkowo-Wschodniej centrum logistyczne zajmujące obszar 120 ha i dysponujące 20 halami o powierzchni 500 000 m². Inwestorem przedsięwzięcia jest austriacka spółka Europolis Real Estate Asset Management Sp. z o.o.

Tereny Gminy Grabica położone są na obszarze atrakcyjnym pod względem turystycznym i rekreacyjnym. Korzystne warunki dla rozwoju rehabilitacji, wynikające z cech lokalnego klimatu dodatkowo zwiększają potencjał rozwojowy gminy w tej dziedzinie. Przez jej teren przepływa rzeka Grabia, a początek biorą rzeki: Brzezia, Mała Widawka i Wierzejka. W północnej części gminy w miejscowości Niwy Jutroszewskie zlokalizowanych jest ok. 160 działek letniskowych o łącznej powierzchni ok. 12 ha, z możliwością dalszego zagospodarowania następnych 10 ha. Nieopodal nich w miejscowości Dziwle znajdują się stawy wraz z przylegającym do nich zalesionym terenem. W południowej części gminy, w miejscowości Dziwuliny usytuowany jest zbiornik wodny. Ponadto w gminie istnieje Centrum Rekreacyjno-Sportowe PTAK w Gutowie Małym, które również pełni funkcję noclegową dla osób przejezdnych, turystów.

Planowane jest przeobrażenie struktury gospodarczej gminy z typowo rolniczej na wielofunkcyjną. Uwzględnia się rozwój nowych dziedzin, wszelkich usług turystycznych. Problemem dla rozwoju turystyki może być niewystarczająca ilość bazy noclegowej oraz brak obiektów gastronomicznych zdolnych obsłużyć większą liczbę osób.

Gmina Rozprza- jest to gmina rolnicza, w której dominuje uprawa zbóż oraz produkcja zwierzęca – bydła i trzody chlewnej. O walorach rekreacyjnych decyduje zbiornik Cieszanowice, zbudowany na rzece Luciąży, rzeka Bogdanówka oraz kompleksy leśne z licznymi zabytkowymi parkami w Straszowie, Mierzynie, Milejowie i Niechcicach. Lasy stanowią 26% powierzchni gminy. Szczególnie piękne są w okolicach miejscowości Lubień, pełne jagód i grzybów. Zbiornik Cieszanowicki oddany do użytku w 1998 roku jest zbiornikiem retencyjnym, który może być wykorzystany w celach rekreacyjnych. Gmina posiada działki zabudowane z przeznaczeniem na funkcje obsługi rolnictwa..

Gmina Rzgów- to jeden z największych rynków handlowych w Polsce. Jest to przede wszystkim rynek odzieżowy zorganizowany głównie przez firmy P.C.H. „PTAK” S.A., C.H. „POLROS”. Na powierzchni kilkudziesięciu hektarów w kilkunastu halach targowych funkcjonuje wiele tysięcy przedsiębiorców. Dzięki ich wytrwałej działalności tysiące osób znajduje zatrudnienie. Na potrzeby targowisk działają liczne zakłady produkcyjne i hurtownie. Znaczące miejsce w gospodarce gminy zajmuje branża motoryzacyjna, reprezentowana przez takie marki, jak: SCANIA, VOLVO, TOYOTA, CHRYSLER-JEEP, AUTOTARPER, FIAT, RENAULT TRUCKS, KIA.

Branża budowlana to firmy: KERAKOL POLSKA, GEALAN, CABLEX, FOL-KUL, SAI-POL, ROL-BUD.

Branża spożywcza to głównie: Z.P.M. „GROT”, „OVOVITA”. Inne branże to: ogrodnicza, produkcji leków „AFLOFARM”. Aktualny plan zagospodarowania przestrzennego Gminy Rzgów przewiduje przeznaczenie 300 ha powierzchni w tzw. rzgowskiej strefie przedsiębiorczości (teren położony przy drodze krajowej Nr 1 i dostępem do pełnej infrastruktury) pod zabudowę usługową i przemysłową oraz 44 ha w Starej Gadce pod zabudowę usługową, kolejne obszary pod zabudowę mieszkaniową.

Gmina Wola Krzysztoporska- Z zabytków na uwagę zasługuje zespół pałacowy w Bujnach, dworek szlachecki w Parzniewicach, pozostałości zespołu dworskiego w Jeżowie oraz park w Woli Krzysztoporskiej i kościół parafialny pod wezwaniem Najświętszego Serca Jezusowego. Gmina przeznaczyła pod produkcję, usługi i handel atrakcyjne tereny w obrębie węzła autostrady – skrzyżowanie drogi nr 1 Warszawa-Katowice z drogą ekspresową nr 8 na Wrocław, przylegające do Piotrkowa Trybunalskiego. Lokalizacja w centrum Polski przy węźle autostrady jest bardzo atrakcyjna dla potrzeb dystrybucji. Dodatkowe atuty to stosunkowo niskie ceny gruntów oraz planowane przez gminę preferencje dla powstających podmiotów gospodarczych.

Gmina Gomunice- przeważającą część terenu gminy zajmują grunty rolne ok. 52% i lasy ok. 34% co przesądza o głównie rolniczym charakterze gminy i jej znacznych walorach rekreacyjnych.. Gmina Gomunice ma dobrze zorganizowany układ komunikacyjny oparty na przebiegających z północy na południe, drogach krajowych nr 1 oraz nr 91. Sieć tą uzupełniają ważne drogi powiatowe: tranzytowa Kletnia – Kodrąb, Słostowice – Dobyszyce, Pytowice - Gomunice - Kletnia – Gorzędów. Pozostałe drogi mają charakter lokalny. Należy zaznaczyć, że stan dróg jest dobry i corocznie ulega zasadniczej poprawie. Przez obszar gminy Gomunice przebiega magistrała kolejowa relacji Koluśki-Zawiercie. Na terenie gminy w miejscowości Gomunice zlokalizowana jest stacja PKP, skąd realizowane są połączenia kolejowe na trasie Koluśki-Zawiercie. Gomunice posiadają również czynną bocznice kolejową, co sprzyja łatwemu transportowi towarów masowych. Plany rozwoju gmin z obszaru LGD związane są z pozyskiwaniem inwestorów oraz rozbudowy infrastruktury turystycznej.

Gminy otwarte są na nowych inwestorów, wdrażanie nowych technologii, upowszechnianie informacji za pomocą internetu, doradztwa obsługi mieszkańców oraz obsługę turystów.

4. Specyfika obszaru

Uwarunkowania przestrzenne / geograficzne

Analizowany obszar położony jest w sąsiedztwie aglomeracji łódzkiej. Układ komunikacyjny terenu składa się z dróg gminnych, powiatowych, wojewódzkich, krajowych oraz połączeń kolejowych. Przez obszar LGD przebiegają ważne ciągi krajowe, które stwarzają szansę rozwoju regionu.

Uwarunkowania przyrodnicze / środowiskowe

Obszar LGD staje się doskonałym miejscem na wypady weekendowe mieszkańców Łodzi i okolic. Walory krajobrazowe terenu, w tym kompleksy leśne, zbiorniki wodne wpływają korzystnie na wizerunek turystyczny regionu. Zakłada się rozbudowę infrastruktury turystycznej w tym noclegowej, gastronomicznej, zagospodarowania terenu, wytyczenie szlaków pieszych rowerowych oraz konnych.

Na obszarze LGD odnotowujemy stadniny, ośrodki jeździectwa i hotele dla koni, co przyczyniło się do powstania na tym terenie fragmentu szlaku konnego. Szlak Konny Województwa Łódzkiego jest wdrażany w ramach projektu realizowanego przez Urząd Marszałkowski w Łodzi. W chwili obecnej szlak przebiega przez obszar 5 gmin LGD: Będkowa, Budziszewic, Czarnocina, Ujazdu i Tuszyń.

W związku z zainteresowaniem mieszkańców prowadzeniem działalności związanej z hodowlą koni, nauką jazdy konnej, bazą noclegową, gastronomiczną, jak również prowadzeniem gospodarstw agroturystycznych, zakłada się przedłużenie szlaku w obrębie wszystkich gmin LGD.

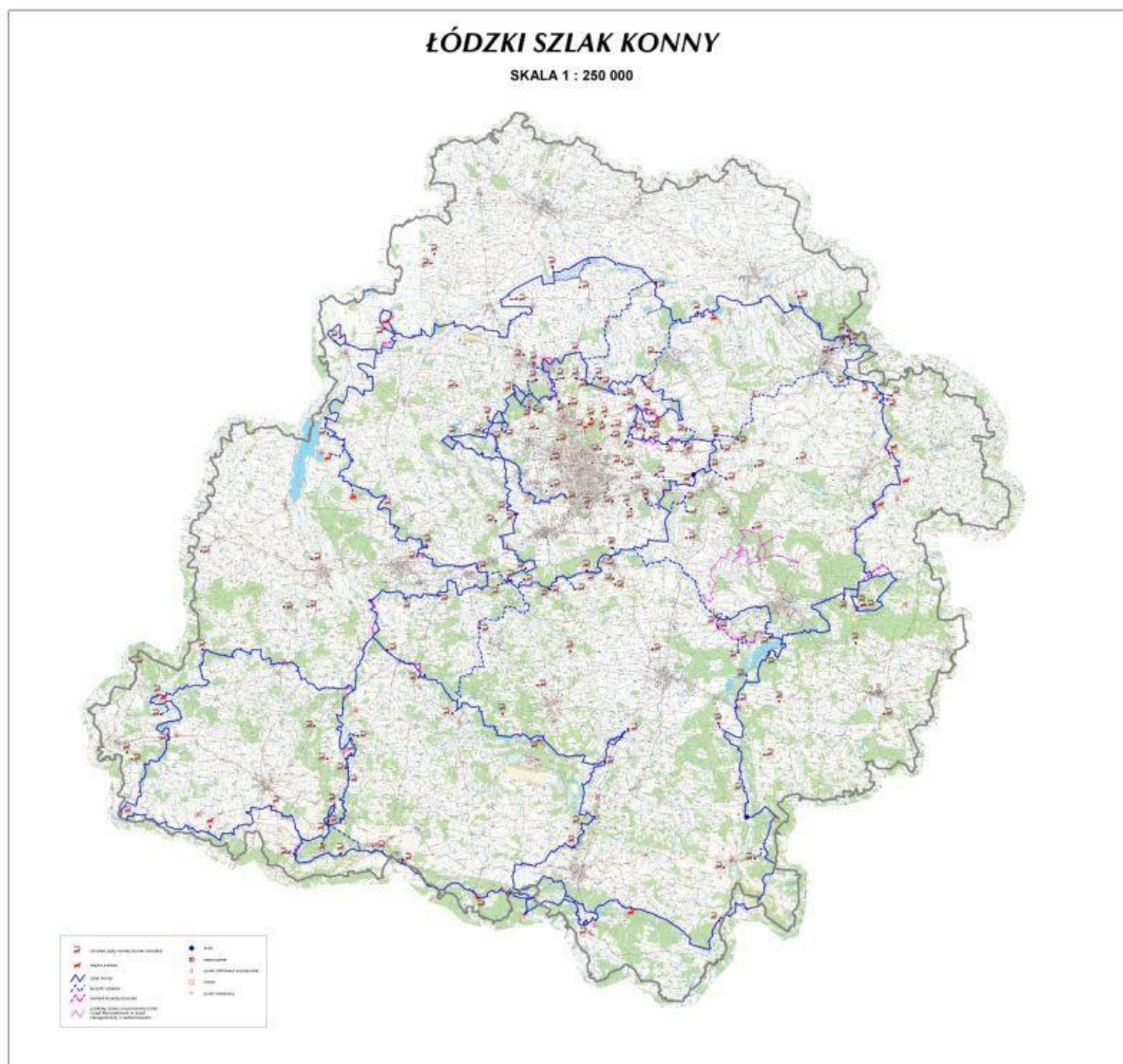
Największy rozwój ośrodków jeździectwa i hodowli koni rozwinął się w Gminie Tuszyń. Rozwój turystyki konnej daje ogromne możliwości dla całego obszaru LGD. Gmina Tuszyń będzie motorem napędzającym pozostałe gminy LGD „BUD-UJ RAZEM” do rozwoju agroturystyki, hoteli dla koni, ośrodków jeździeckich oraz wszelkiej uzupełniającej infrastruktury turystycznej. Poszerzenie szlaku konnego wpłynie na rozwój przedsiębiorczości, zwłaszcza małych i średnich przedsiębiorstw oraz firm rodzinnych zapewniając miejsca pracy, generując wiele zawodów np.: trenerów, ujeżdźaczy, podkuwaczy, masztalerzy, siodlarzy itp.

W ramach działania „Różnicowanie w kierunku działalności nierolniczej” rolnicy będą mogli założyć szkółki jazdy konnej, zakup bryczek, stroje dla koni, ogólnie ujmując pomoc będzie przyznawana na usługi związane z rozwojem turystyki konnej-rekreacyjnej, agroturystyki. Rozwój tego typu usług, bazy turystycznej w regionie przyczyni się do stopniowego przekwalifikowania, odchodzenia od działalności rolniczej mieszkańców posiadających małe nieopłacalne gospodarstwa.

Obecnie na terenie województwa zaplanowano dwie pętle szlaku wewnętrzną wokół aglomeracji łódzkiej liczącą ok. 300km i zewnętrzną liczącą ponad 1000km. Ponadto na obszarze LGD powstaje koncepcja szlaków pieszych, rowerowych, projekt ma na celu promować dziedzictwo przyrodnicze, kulturowe i historyczne regionu.

W obrębie gmin objętych LSR planowane są dwa obszary chronionego krajobrazu, co świadczy o dużych walorach przyrodniczych terenu, ponadto dolina Wolbórki została objęta ochroną typu Obszar Chronionego Krajobrazu.

Mapa poniżej przedstawia trasę „Szlaku konnego” w województwie łódzkim.



Uwarunkowania społeczno / gospodarcze

Obszar LGD charakteryzuje się dobrymi glebami przeważają gleby III-IV klasy bonitacyjnej, stąd też głównym dochodem mieszkańców jest rolnictwo. Potencjał tkwi w produkcji zdrowej żywności na potrzeby mieszkańców aglomeracji łódzkiej.

Ponieważ na obszarze większość mieszkańców utrzymuje się z rolnictwa, zakłada się zachowanie tradycji rolniczych w tym zwyczajów i obyczajów wiejskich oraz elementów zachowania dziedzictwa historycznego jakim są eksponaty w postaci dawnych używanych maszyn rolniczych i sprzętów gospodarstwa domowego. Planuje się utworzenie Muzeum Regionalnego Rolnictwa które w połączeniu z walorami przyrodniczymi terenu mogłoby stać się bazą wypadową dla wycieczek szkolnych, studentów, pasjonatów – rozwój turystyki edukacyjnej.

Ważnymi branżami gospodarki na obszarze LGD są: handel hurtowy, detaliczny, produkcja, usługi. Zachodnia część LGD charakteryzuje się dobrze rozwiniętym sektorem handlowym (działalność targowiska w Tuszynie od ponad 18 lat oraz w Rzgowie) oraz zapleczem gastronomicznym i noclegowym. Na targowisku w Tuszynie swoją działalność prowadzi ponad 800 firm., zaś w Rzgowie około 3500. Rozwój Tuszyna oraz Rzgowa jako ośrodka handlowego napędza lokalną gospodarkę, a tym samym powinien wpłynąć na pozostałe gminy LGD.

Infrastruktura społeczna na analizowanym obszarze funkcjonuje dość sprawnie, obserwuje się jednak słabą integrację społeczeństwa co jest spowodowane brakiem odpowiedniego systemu IT, nowych technologii. Działania LGD będą zmierzały w kierunku rozwoju informatyzacji na analizowanym obszarze, tak aby działalność wszystkich obiektów społecznych była skoordynowana, a ludność lokalna miała szansę podnieść swoje kwalifikacje i kompetencje.

Uwarunkowania historyczno / kulturowe

Obszar charakteryzuje się bogatym dziedzictwem kulturalnym materialnym oraz duchowym, możemy tu wyróżnić artystów lokalnych m.in. zajmujących się rękodziełem ludowym, charakterystyczne produkty kulinarne dla tego regionu, wyroby własne mieszkańców (na sprzedaż) - warto wpisać na listę produktów tradycyjnych. Z działania Małe Projekty zakłada się zakup strojów, wyposażenia dla zespołów artystycznych, twórców ludowych, wsparcie tradycyjnego i artystycznego kowalstwa, stolarstwa, kół gospodyń wiejskich i innych jednostek działających społecznie w celu pielęgnowania i promocji kultury obszaru. Wsparciu podlegać będą również organizowane imprezy kulturalne, sportowe, festyny, oraz organizacja szkoleń mająca na celu podnieść aktywność mieszkańców w zakresie rozwoju turystyki.

Wśród obiektów zabytkowych wyróżniających teren LGD należy wymienić zespoły dworskie, obiekty sakralne, układy przestrzenne historycznych wsi, młyny itp.

Planuje się, wydanie map, folderów, przewodników itp. dla całego obszaru LGD przedstawiającego bogactwa naturalne oraz obiekty kultury materialnej.

Analizowany obszar charakteryzuje się dobrymi warunkami do rozwoju osadnictwa letniskowego, agroturystyki, dobrą lokalizacją w bezpośrednim sąsiedztwie aglomeracji łódzkiej, dogodnymi połączeniami komunikacyjnymi wszystko to stwarza potencjał do rozwoju turystyki, w szczególności turystyki weekendowej, rekreacyjnej - konnej. Rozwój turystyki poprawi sytuację społeczną obszaru LGD, spadnie poziom bezrobocia, wzrośnie aktywność społeczna.

III. Analiza SWOT dla obszaru objętego Strategią, wnioski wynikające z przeprowadzonej analizy

Szczegółowa analiza posiadanych zasobów, wspólnych dla LGD cech i problemów oraz wyznaczenie jednolitych dla całego obszaru celów przyczyni się zapewne do zrównoważonego rozwoju gmin: Bełchatów, Będków, Budziszewice, Czarnocin, Grabica, Gorzkowice, Gomunice, Ksawerów, Kamieńsk, Moszczenica, Pabianice, Rozprza, Rzgów, Tuszyń, Ujazd i Wola Krzysztoporska.

Analiza SWOT pozwala na zdefiniowanie występujących w gminach problemów, dzięki czemu możliwe jest znalezienie rozwiązań, wykorzystujących potencjał poszczególnych gmin oraz wzajemną między nimi współpracę. Określenie szans i zagrożeń rozwoju potencjału, jaki gminy te posiadają, pozwoli na lepsze strategiczne planowanie.

Poniższa tabela obrazuje analizę SWOT przeprowadzoną dla obszaru LGD przy współudziale mieszkańców, grup roboczych oraz członków LGD:

MOCNE STRONY	SŁABE STRONY
<ul style="list-style-type: none"> - DOŚĆ CZYSTE ŚRODOWISKO - WALORY KRAJOBRAZOWE - BLISKOŚĆ DRÓG KRAJOWYCH - USYTUOWANIE PRZY ZNACZĄCYCH OŚRODKACH MIEJSKICH - WYSOKA JAKOŚĆ SZKOLNICTWA - DOBRZE ROZWINIĘTA INFRASTRUKTURA SPORTOWA - MOŻLIWOŚCI INWESTYCYJNE - DOBRY STAN ZABUDOWY MIESZKANIOWEJ - POTENCJAŁ EKONOMICZNY - FUNKCJONOWANIE ŁÓDZKIEGO SZLAKU KONNEGO NA TERYTORIUM SIEDMIU GMIN NALEŻĄCYCH DO LGD 	<ul style="list-style-type: none"> - WYSOKI WSKAŹNIK BEZROBOCIA - BRAK DOSTĘPU DO IMPREZ KULTURALNYCH - SŁABA PROMOCJA REGIONU - SŁABO ROZWINIĘTA INFRASTRUKTURA TURYSTYCZNO-REKREACYJNA - NISKIE POCZUCIE WIĘZI MIESZKAŃCÓW Z GMINĄ - NIEDOSTATECZNA INTEGRACJA SPOŁECZNOŚCI LOKALNEJ - BRAK KULTYWOWANIA TRADYCJI PRZEZ MŁODZIEŻ - ODPLYW MŁODYCH LUDZI Z TERENU LGD - ZŁY STAN INFRASTRUKTURY DROGOWEJ - SŁABY DOSTĘP DO INNOWACJI - SŁABY DOSTĘP DO INFORMACJI - NIEWIELKA LICZBA ZABYTEKÓW - BRAK DZIAŁAŃ PROEKOLOGICZNYCH - ROZDROBNIENIE GOSPODARSTW ROLNYCH
<p>SZANSE</p> <ul style="list-style-type: none"> - PROMOWANIE PRODUKTÓW REGIONALNYCH - PROMOWANIE IMPREZ LOKALNYCH - WZROST ZAINTERESOWANIA AGROTURYSTYKĄ - ROZWÓJ TURYSTYKI WEEKENDOWEJ - WZROST ZAINTERESOWANIA WYPOCZYNKIEM W PODŁÓDZKICH MIEJSCOWOŚCIACH WŚRÓD MIESZKAŃCÓW ŁÓDZI - BUDOWA SZLAKÓW TURYSTYCZNYCH W OPARCIU O WYPROMOWANY ŁÓDZKI SZLAK KONNY - ROZWÓJ GOSPODARCZY REGIONU- PRZYPIŃYW INWESTORÓW, ROZWÓJ MŚP - ROZWÓJ KULTURALNY I SPOŁECZNY MIESZKAŃCÓW - ROZWÓJ INTEGRACJI SPOŁECZNEJ - ROZWÓJ NOWYCH TECHNOLOGII I MOŻLIWOŚĆ DOSTĘPU DO INFORMACJI 	<p>ZAGROŻENIA</p> <ul style="list-style-type: none"> - WZROST WSKAŹNIKA BEZROBOCIA - PROBLEMY FINANSOWE PRZEDSIĘBIORSTW - ODPLYW MŁODYCH WYKSZTAŁCONYCH LUDZI Z TERENU LGD - SEZONOWOŚĆ- ZNACZNE OGRANICZENIE ZASIĘGU TURYSTYCZNEJ OFERTY OBSZARU LGD - NIEDOINWESTOWANIE WYKORZYSTANIA NOWYCH TECHNOLOGII

Powyższe uwarunkowania przeanalizowano także pod kątem ich oddziaływania na środowisko zewnętrzne w aspekcie lokalnym, regionalnym i krajowym. Pozwoliło to na prognozowanie zmian, a także szybką ocenę danego zjawiska i uznania go za pozytywne lub negatywne dla rozwoju obszaru LGD. Weryfikacja poszczególnych zjawisk na tych dwóch podstawowych płaszczyznach umożliwia jednoznaczne zakwalifikowanie każdego z nich do atutów, słabości, silnych bądź słabych stron, co niekiedy nie jest zadaniem prostym.

Wykorzystanie szans przy pomocy mocnych stron daje wnioski:

-
- Położenie LGD w pobliżu dużych ośrodków miejskich tj Łódź, Bełchatów, Piotrków oraz atrakcyjne przyrodniczo tereny i istnienie szlaku konnego przebiegającego przez pięć gmin należących do LGD należy wykorzystać do budowania oferty turystycznej oraz wspierania mikroprzedsiębiorstw i rolników.
 - Bogate tradycje i obyczaje oraz historia regionu wpłynie pozytywnie na budowanie wizerunku LGD.
 - Rozwój infrastruktury społecznej i publicznej wpłynie korzystnie na jakość życia na obszarze LGD i umożliwi większą integrację społeczeństwa.
-

By przezwyciężyć słabości należy wykorzystać szanse, jakie zdefiniowano w analizie. I oto wnioski:

-
- rozwój nowych technologii i upowszechnianie informacji oraz dostępu do Internetu wpłynie korzystnie na rozwój integracji społecznej oraz zmniejszy odpływ młodych ludzi do większych miast,
 - dalsze wdrażanie szlaku konnego zwiększy zainteresowanie agroturystyką i usługami turystycznymi u mieszkańców LGD i wpłynie na rozwój infrastruktury społecznej.
-

IV. Cele ogólne i szczegółowe LSR oraz planowane do realizacji przedsięwzięcia

Spółeczność lokalna omawianego terenu wyznaczyła 2 cele ogólne LSR, w ramach których określono cele szczegółowe i działania, służące ich realizacji:

Cel ogólny:

Poprawa jakości życia z uwzględnieniem rozwoju turystyki, rekreacji i kultury na obszarze LGD

Cele szczegółowe:

- Cel szczegółowy 1: Podnoszenie jakości i promowanie produktów i usług, w tym produktów i rzemiosła tradycyjnego

- Cel szczegółowy 2: Wspieranie przedsiębiorczości i powstawania pozarolniczych miejsc pracy
- Cel szczegółowy 3: Rozwój obszarów wiejskich poprzez tworzenie miejsc rekreacji, wypoczynku oraz rozwój kultury
- Cel szczegółowy 4: Wykreowanie koncepcji szlaków pieszych, rowerowych i konnych na obszarze LGD

Cel ogólny:

Aktywizacja mieszkańców LGD i wzmocnienie kapitału społecznego

Cele szczegółowe:

- Cel szczegółowy 1: Rozwój potencjału społecznego poprzez podnoszenie kwalifikacji i kompetencji mieszkańców LGD
- Cel szczegółowy 2: Tworzenie dostępu do informacji z wykorzystaniem nowych technologii
- Cel szczegółowy 3: Promocja i upowszechnianie wiedzy o obszarze LGD

Cele LSR dla obszaru LGD „BUD-UJ RAZEM” są zgodne z celami osi IV Leader Programu Rozwoju Obszarów Wiejskich na lata 2007-2013. Ich realizacja pozwoli przede wszystkim na poprawę jakości życia mieszkańców obszaru LGD, co jest dużym wyzwaniem w obliczu trudnej sytuacji społeczno-gospodarczej na terenach wiejskich. Poprawa stanu infrastruktury oraz rozwijanie i wspieranie przedsiębiorczości mieszkańców przełoży się na powstawanie nowych podmiotów gospodarczych, miejsc pracy i nowych źródeł dochodu mieszkańców, a co za tym idzie, także budżetów gmin. Efektem ożywienia gospodarczego jest bowiem wzrost zamożności społeczeństwa, w znacznym stopniu determinujący jakość życia.

Diagnoza obszaru LGD oraz analiza SWOT opracowana w ramach przygotowania LSR wskazały, jakie kierunki rozwoju są właściwe dla gmin: Bełchatów, Będków, Budziszewice, Czarnocin, Grabica, Gorzkowice, Gomunice, Ksawerów, Kamieńsk, Pabianice, Moszczenica, Rozprza, Rzgów, Tuszyn, Ujazd i Wola Krzysztoporska. Niekorzystna sytuacja w rolnictwie,

wielość gospodarstw o niskim areale ziemi oraz postawy społeczne oparte na poczuciu rezygnacji wobec braku perspektyw, nieufności oraz izolacji wymagają stymulacji do poszukiwania nowych źródeł dochodów, w tym w turystyce. Działania z zakresu aktywizacji mieszkańców oraz podnoszenia ich kompetencji przyczynią się do poprawy jakości życia na omawianym terenie.

Współpraca w ramach trójsektorowego partnerstwa społeczno-gospodarczego z udziałem podmiotów publicznych przy planowaniu rozwoju miejsca życia, pracy i wypoczynku przyczynia się do restrukturyzacji obszarów wiejskich.

Realizacja zmian nastąpi dzięki wsparciu w ramach wdrażania lokalnej strategii rozwoju. Umożliwi to przywrócenie równowagi pomiędzy zasobami społeczno-kulturowymi, przyrodniczymi, naturalnymi, gospodarką a potrzebami i oczekiwaniami społecznymi dotyczącymi możliwości godnego życia przejawiającego się m. in. uzyskiwaniem odpowiednich dochodów, nieskrępowanym dostępem do szeroko rozumianej infrastruktury społecznej i technicznej oraz bogatą ofertą kulturalną i dostępem do informacji w małych miejscowościach.

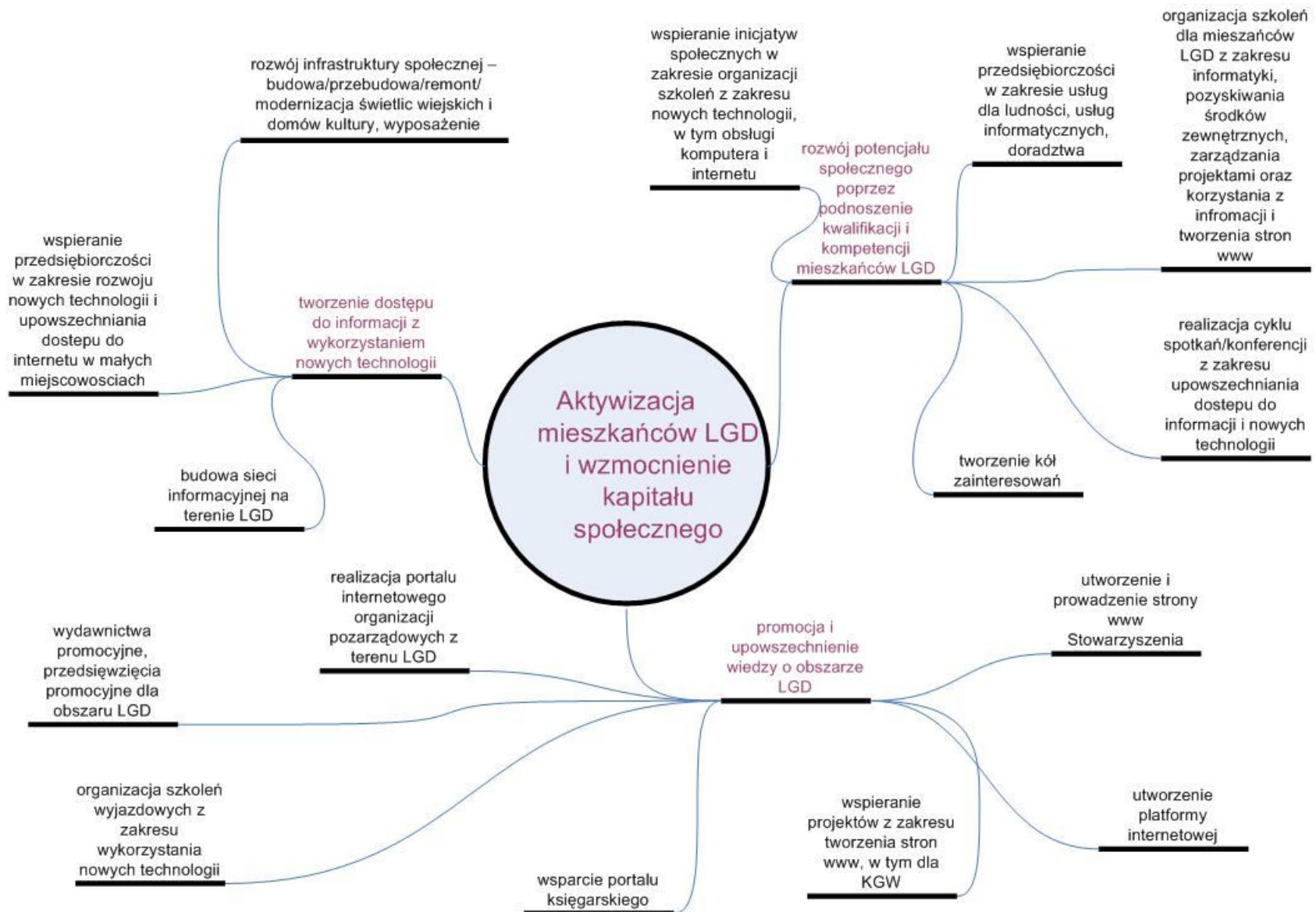
Działania służące realizacji drugiego celu strategicznego uzupełniane będą licznymi spotkaniami, konferencjami i szkoleniami, które przyczynią się do większej integracji partnerów, umożliwiając im podniesienie kwalifikacji zawodowych, co pozwoli na skuteczniejszą realizację zadań.

Działania LGD przyczynią się do mobilizacji i zaktywizowania społeczności oraz zwiększenia świadomości mieszkańców co do perspektyw i możliwych kierunków rozwoju. Dzięki utworzeniu LGD dokonano pierwszego kroku na drodze polepszenia jakości życia. Priorytetowe przedsięwzięcia przeznaczone do realizacji w ramach Leader, zgodne z celami LSR przedstawiono w postaci efektu burzy mózgów:

Lokalna Strategia Rozwoju LGD „BUD-UJ RAZEM”



Lokalna Strategia Rozwoju LGD „BUD-UJ RAZEM”



Wytyczenie dwóch celów dla spójnego obszaru siedmiu gmin we współpracy partnerów gospodarczych, społecznych i publicznych ma za zadanie osiągnięcie maksimum efektu. Turystyka to obecnie najprężniej rozwijająca się gałąź gospodarki. Mikroprzedsiębiorstwa działające w zakresie usług turystycznych oraz rolnicy prowadzący agroturystykę osiągają coraz to wyższe dochody. Dla mieszkańców wsi, poszukujących dodatkowego źródła utrzymania rozwój turystyki ma szczególne znaczenie. Przy wsparciu Stowarzyszenia, które swoim działaniem obejmuje duży obszar i będzie posiadać środki na promocję i wykreowanie oferty turystycznej, mieszkańcom wsi będzie łatwiej o zyski. Skoordynowane działania w zakresie celu pierwszego LSR, mają za zadanie wypromowanie regionu LGD, jako atrakcyjnego turystycznie. Wytyczenie, oznakowanie i inwentaryzacja atrakcyjnych turystycznie miejsc i obiektów to podstawa dla uruchomienia ruchu turystycznego. Zadania dotyczące koncepcji szlaków, poprawy małej i większej infrastruktury wzięły na siebie jednostki samorządu terytorialnego wpisując te działania w planowane przedsięwzięcia z zakresu odnowy i rozwoju wsi.

LGD w ramach środków działania „Funkcjonowanie Lokalnej Grupy Działania”, w ramach poddziałania: Aktywizacja, wyznaczyło szereg spotkań oraz opracowanie spójnej koncepcji imprez promocyjnych miejscowości/gmin/regionu, promowanie szlaków konnego i rowerowego, jako atrakcji turystycznej tuż pod Łodzią.

Analiza SWOT wykazała duże szanse rozwoju sektora turystycznego na terenie LGD głównie w oparciu o koncepcję turystyki konnej. Kooperacja działań z planowymi działaniami województwa łódzkiego w zakresie szlaku konnego zapewne pozwoli na szersze oddziaływanie projektu. Powstałe partnerstwa na rzecz rozwoju turystyki konnej powinny być wspierane działaniami promocyjnymi walorów przyrodniczych i kulturowych LGD oraz miejscowej bazy okołoturystycznej. W ten sposób powstanie spójna, kompleksowa oferta turystyczna regionu.

Przy czym należy tu wspierać działalność gospodarczą oraz rolników widzących dodatkowe źródło dochodów w prowadzeniu usług turystycznych związanych z turystyką konną, w tym stadnin i szkół jeździeckich. Na plan pierwszy w tej dziedzinie wysunęły się koncepcje rolników posiadających już stadniny, by promować teren coroczną organizacją Hubertusa i Sobótki.

Teren LGD ma bogatą przeszłość historyczną oraz zachowane i głęboko zakorzenione tradycje wiejskie i obyczaje. Na bazie tradycyjnych produktów kulinarnych Koła Gospodyń Wiejskich z tego obszaru pragną rozwijać swoją działalność, zdobywać nowe kompetencje

oraz promować region na targach i wystawach powiatowych, wojewódzkich, krajowych oraz tych wewnętrznych, na terenie LGD.

Inwentaryzacja zasobów turystycznych natomiast wspomóc może przygotowanie i realizację projektów odnowy i restaurowania miejsc pamięci, cmentarzy i pomników. Teren LGD, podobnie jak miasto Łódź, można nazwać wielokulturowym. Szlak rowerowy oraz konny wstępnie wytyczono tak, by odnowić, zachować dziedzictwo przyrodnicze, kulturowe i historyczne regionu. Równie ważne jest zachowanie wiedzy o mieszkającym i tworzącym na tym obszarze Władysławie Reymonce. Oferta turystyczna zawierać więc będzie zagadnienia edukacyjne i sentymentalne. Tego typu turystyka rozwija się obecnie najprężniej ze względu na zmianę sposobu nauczania. Z korzyścią dla młodzieży i dzieci, organizacje społeczne i instytucje z terenu LGD przygotowują projekty oparte na realizacji spotkań, wernisaży, wystaw oraz imprez rodzinnych i sportowych. Wszystkie te działania najogólniej mówiąc przyczynią się do poprawy jakości życia na omawianym obszarze. Lata 2009-2015 wyznaczają duże zadanie przed LGD, które ma dotyczyć wykreowania koncepcji i identyfikacji produktów turystycznych z obszaru LGD, na których budować można potencjał turystyczny i oryginalną, atrakcyjną ofertę wzbogaconą walorami powszechnej dostępności do kultury i historii regionu przeznaczoną dla turysty z korzyścią dla mieszkańców, w tym dzieci i młodzieży szczególnie.

Poszczególne obiekty małej infrastruktury oraz przestrzeń publiczna funkcjonująca na wytyczonym szlaku turystycznym zostanie odnowiona. Planuje się również powstanie Muzeum, zgodnie z tradycjami tego terenu, a głównie gminy Czarnocin w dziedzinie rolnictwa i edukacji oraz Izby pamięci związanej z twórczością Wł. St. Reymonta w Prażkach.

Na obszarze LGD zostaną zagospodarowane obiekty na rzecz zachowania oryginalnego dziedzictwa regionu, w tym tradycji rolniczych.

Jednym z miejsc na obszarze LGD stanowiącym atut w dziedzinie turystyki jest zalew nad rzeką Wolbórką. Zagospodarowanie przestrzeni publicznej, w tym miejsc wypoczynku i rekreacji, to jeden z celów szczegółowych LSR. W każdej gminie w latach 2009-2013 powstanie plac zabaw dla dzieci. Szeroko rozumiana poprawa jakości życia na obszarze LGD jest priorytetem Lokalnej Strategii Rozwoju, zgodnie z założeniami Programu Rozwoju Obszarów Wiejskich w zakresie osi IV i III.

Olbrzymi potencjał turystyczny zdiagnozowano na terenie gmin: Rozprza, Grabica, Tuszyn oraz Moszczenica, Kamieńsk, Gomunice, Gorzkowice, Bełchatów. Zadania w zakresie odnowy wsi mogą tu zmierzać w kierunku dalszego rozwoju funkcji turystycznych i

okołoturystycznych. Stąd planuje się zagospodarowanie terenów, budowę szlaków pieszych i rowerowych, a także projekty poprawiające estetykę wsi. Ponadto zdiagnozowano braki w infrastrukturze społecznej. Brakuje miejsc z przeznaczeniem na spotkania mieszkańców, szkolenia, integrację oraz na potrzeby organizacji czasu wolnego dzieci i młodzieży. Świetlice wiejskie mogłyby przyczynić się do stworzenia platformy integracji społecznej oraz zapewnić najmłodszym mieszkańcom miejsce do zabaw i rekreacji.

Odnowa i rozwój wsi na obszarze wszystkich 16 gmin wymaga projektów w zakresie tworzenia miejsc i obiektów dostępnych dla wszystkich mieszkańców.

*Ta szeroka koncepcja ujmująca wsparcie finansowe dla inwestycji z zakresu zarówno odnowy i rozwoju wsi, różnicowania działalności w kierunku nierolniczej, tworzenia i rozwoju mikroprzedsiębiorstw oraz w zakresie tzw. „małych projektów”, jak również pewne działania ze środków na funkcjonowanie LGD została opracowana, jako jeden spójny projekt przeznaczony do realizacji na całym obszarze LGD. Projekt ten nosi nazwę: **Rozwój zrównoważonej turystyki w oparciu o koncepcję szlaku konnego i rowerowego oraz wypoczynek i rekreację i został ujęty w matrycy logicznej LSR, by opisać wskaźniki oraz terminy realizacji.***

W ramach drugiego ogólnego celu wypracowanego na wielu spotkaniach oraz podczas konsultacji społecznych, LGD wspierać będzie wszelkie inicjatywy służące rozwojowi informacji, upowszechnianiu Internetu oraz nowych technologii. Projekt nosi nazwę: *Centrum informacji – aktywizacja mieszkańców w oparciu o nowe technologie* i zawiera w sobie operacje w ramach tzw. małych projektów określone, jako udostępnianie urządzeń i sprzętu komputerowego, w tym umożliwianie dostępu do Internetu. Zgodnie z ideą informatyzacji wsi oraz potrzebą integracji społecznej, mieszkańcy w ramach celu drugiego opracowali przedsięwzięcia w zakresie odnowy i rozwoju wsi dotyczące wyposażenia świetlic wiejskich, domów kultury i domów ludowych w potrzebny sprzęt IT. Ponadto planuje się utworzenie bazy internetowej, platformy wymiany informacji z porozumieniem z Wojewódzkim Systemem Informacji. Operacje polegające na utworzeniu stron www dla kół gospodyń wiejskich, portal internetowy organizacji pozarządowych z terenu LGD – wszystkie te działania zapewne przyczynią się do aktywizacji społeczeństwa i lepszej komunikacji na obszarze LGD. Szkolenia z zakresu informatyki oraz zarządzania, w tym zarządzania

projektami i pozyskiwania środków zewnętrznych wpłyną na wzrost potencjału społecznego LGD. Mieszkańcy w badaniu ankietowym wykazali dużą potrzebę szkoleń i uczestnictwa w spotkaniach oraz większych przedsięwzięciach koordynowanych przez LGD. Stąd projekt – Centrum Informacji wychodzi naprzeciw potrzebie społecznej i ma za zadanie zintegrować społeczności lokalne, podnieść kwalifikacje mieszkańców oraz wykorzystując nowe technologie promować obszar i działalność LGD.

Niezwykle ważnym jest by utworzyć sprawny system komunikacji i wymiany informacji w zakresie zaproponowanych powyżej działań dla obszaru wszystkich gmin należących do LGD. Tylko stałe i równoważne zaangażowanie potencjału wszystkich gmin pozwoli na realizację działań właściwie skoordynowanych z korzyściami dla wszystkich mieszkańców LGD.

Analizując potrzeby społeczności lokalnych, w tym podmiotów wszystkich sektorów na terenie LGD, zebrano informacje dotyczące proponowanych do realizacji projektów i przedsięwzięć w ramach osi IV Leader. Zebrane informacje posłużyły grupom roboczym jako podstawa do opracowania szczegółowych celów i zadań dla Biura LGD w zakresie Funkcjonowania. Również forma warsztatów dla społeczności z podaniem nie tylko wiedzy prawnej NT. Leader, lecz również praca nad szczegółowymi pomysłami, pozwoliła na osiągnięcie spójności Strategii i wypracowanie wspólnych dla obszaru 16 gmin celów, koncepcji i pomysłów w zakresie działań osi III i Małych projektów PROW 2007-2013. Nie jest to jednak spis przedsięwzięć, które na pewno zostaną zrealizowane, jednakże LGD zakłada preferowanie zapisanych poniżej pomysłów operacji w ramach Leader.

Proponowane przedsięwzięcia i operacje, jako wynik warsztatów, spotkań i konsultacji osi IV Leader na obszarze „LGD BUD-UJ RAZEM”:

CEL OGÓLNY 1:	
• POPRAWA JAKOŚCI ŻYCIA Z UWZGLĘDNIENIEM ROZWOJU TURYSTYKI, REKREACJI I KULTURY NA OBSZARZE LGD	
Cele szczegółowe	Działania
<ul style="list-style-type: none"> • <u>Cel szczegółowy 1:</u> Podnoszenie jakości i promowanie produktów i usług, w tym produktów i rzemiosła tradycyjnego 	MAŁE PROJEKTY:
	Podnoszenie świadomości społeczności lokalnej (np.: szkolenia)
	<ul style="list-style-type: none"> • wsparcie działań KGW i innych organizacji kobiecych, w tym realizacja projektów na rzecz zachowania dziedzictwa kulinarnego regionu, • organizacja szkoleń w zakresie: sztuki kulinarnej, agroturystyki, promocji regionu, zakładania i prowadzenia działalności gospodarczej, budowania marki produktu turystycznego, identyfikacji kulinarnych produktów tradycyjnych

<ul style="list-style-type: none"> • <u>Cel szczegółowy 2:</u> Wspieranie przedsiębiorczości i powstawania pozarolniczych miejsc pracy • <u>Cel szczegółowy 3:</u> Rozwój obszarów wiejskich poprzez tworzenie miejsc rekreacji, wypoczynku oraz rozwój kultury • <u>Cel szczegółowy 4:</u> Wykreowanie koncepcji szlaków pieszych, rowerowych i konnych na obszarze LGD 	<ul style="list-style-type: none"> • wsparcie przedsiębiorczości w zakresie budowy oferty turystycznej regionu • spotkania z twórcami ludowymi, ekspertami, działaczami społecznymi • języki obce angielski i niemiecki • Promocja regionu - Zagospodarowanie miejsc pamięci narodowej oraz tablic upamiętniających stację „Wolbórkę” • Szkolenia w terenie (tzw. wyjazdy studyjne) • Zajęcia dla dorosłych, dzieci i młodzieży o charakterze warsztatowym, w tym wyjazdowe • Organizacja rajdów pieszych i rowerowych <p>Podnoszenie jakości życia społeczności lokalnej (imprezy publiczne)</p> <ul style="list-style-type: none"> • organizacja rajdów i wycieczek dla turystów, w tym organizacja rajdu rowerowego szlakiem Reymonta i rajdu „Wiosna” w Czarnocinie • wystawy fotografii (m.in. 3 maja w Woli Kutowej) • festyn z okazji święta rodziny Będkowie (maj/czerwiec) • dofinansowanie imprez KGW i innych organizacji kobiecych (Andrzejki, Ostatki na ludowo) • imprezy zw. z tradycjami wiejskimi, w tym organizacja przeglądów zespołów folklorystycznych, • festyn Pieśni Maryjnej • Festyn Rodzinny w Czarnocinie (maj/czerwiec) • dzień Sportu (czerwiec) • organizacja Dnia św. Huberta - w oparciu o współpracę LGD z organizacją społecznymi i właścicielami stadnin konnych (Czarnocin) • organizacja przeglądu folklorystycznego • udział w imprezach promocyjnych LGD • turniej koszykarski (3 maj) • organizacja Dnia Dziecka • organizacja lokalnych festynów i imprez sportowych, w tym turnieju piłkarskiego • organizacja koncertów muzycznych • wspieranie lokalnych talentów <p>Rozwijanie aktywności społeczności lokalnej (kultywowanie i promocja tradycji)</p> <ul style="list-style-type: none"> • zakup strojów dla zespołów, wyposażenie • rozwój Zespołu Ludowego i Orkiestry Dętej w Czarnocinie, Ujeździe i Będkowie, • powstanie dziecięcego zespołu tanecznego (zakup instrumentów i strojów) • wsparcie działań KGW i innych organizacji kobiecych mających na celu promocję regionu • chór kościelny – doposażenie • działania promocyjne oparte na historii literatury, w tym na twórczości Władysława Reymonta i zabytkowym Pałacu Ostrowskich • udział w targach organizowanych przez LGD i w targach wojewódzkich i krajowych z zakresu: rolnictwa, produktów tradycyjnych, turystyczne • promocja i upowszechnianie walorów turystycznych oraz działalności turystycznej • opracowanie i wydanie map, folderów, przewodników, reportaży o regionie (TV i prasa), publikacji widokówki, kroniki, kalendarza • projekty mające na celu aktywizację młodzieży • harcerska drużyna konna • zajęcia świetlicowe i kluby zainteresowań np. grupa pływacka, grupa bilardowa <p>Rozwijanie turystyki lub rekreacji (działania promocyjne i w zakresie małej infrastruktury)</p> <ul style="list-style-type: none"> • przygotowanie terenu pod miejsca wypoczynku i rekreacji, w tym:
---	--

	<p>boisko do siatkówki oraz miejsce na ognisko w Drzazgowej Woli, Rudniku</p> <ul style="list-style-type: none"> • działalność informacyjna w zakresie turystyki • przygotowanie i wyposażenie punktów informacji turystycznej (np. w Drzazgowej Woli, Ujeździe, Będkowie, Brzustowie, , Rudniku) • działalność wydawnicza, foldery • folder małej arch. Sakralnej • postawienie tablicy upamiętniającej Wolbórkę, • tablica turystyczna/informacyjna - Ewcin • plac zabaw i boisko we wsi Remiszewice i innych na terenie całej LGD • odnowienie budynku OSP • Renowacja świetlic wiejskich • Wyposażenie klubów sportowych • wyposażenie siłowni • zakup sprzętu audio dla klubu • utworzenie miejsc wypoczynku
	Zachowanie dziedzictwa przyrodniczego
	<ul style="list-style-type: none"> • wsparcie przedsiębiorczości w zakresie budowy oferty turystycznej regionu • zagospodarowanie terenu rzeki Piasecznicy
	Zachowanie dziedzictwa kulturowego i historycznego (odbudowa, remont i oznakowanie zabytków; remont i wyposażenie muzeum, świetlic wiejskich)
	<ul style="list-style-type: none"> • budowa/modernizacja punktów informacji turystycznej, w tym świetlic wiejskich • uporządkowanie cmentarzy i miejsc pamięci • renowacja obelisku Reymonta i innych atrakcyjnych turystycznie miejsc i obiektów
	Podnoszenie jakości produktów tradycyjnych
	<ul style="list-style-type: none"> • wyposażenie kuchni w KGW wyposażenie kuchni w KGW i innych organizacji kobiecych, • udział w targach LGD • doposażenie zespołów ludowych wsparcie dla produkcji tradycyjnej koronek, bibulek i potraw kulinarnych • wsparcie tradycyjnego i artystycznego kowalstwa i stolarstwa • bibułka i koronki, kowalstwo artystyczne, haft
	Wykorzystanie energii ze źródeł odnawialnych
	<ul style="list-style-type: none"> • wsparcie przedsiębiorczości w zakresie wsparcia prowadzonej działalności wykorzystaniem energii ze źródeł odnawialnych
	TWORZENIE I ROZWÓJ MIKROPRZEDSIĘBIORSTW /RÓŻNICOWANIE W KIERUNKU DZIAŁALNOŚCI NIEROLNICZEJ:
	<p>Preferowane będą projekty w zakresie podjęcia lub rozwoju działalności w dziedzinach:</p> <ul style="list-style-type: none"> - usługi dla ludności - rzemiosło lub rękodzielnictwo - usługi turystyczne orz związane ze sportem, rekreacją lub wypoczynkiem
	<ul style="list-style-type: none"> • wsparcie tradycyjnego i artystycznego kowalstwa i stolarstwa • wsparcie przedsiębiorczości w zakresie budowy oferty turystycznej regionu • usługi zw. z turystyką konną, stroje dla koni, zakup bryczek • rozbudowa stadnin • rozwój bazy noclegowej i gastronomicznej • utworzenie szkoły jazdy konnej, działalność zw. hipoterapią, • bibułka i koronki, • rozwój stadnin,

	<ul style="list-style-type: none"> • wsparcie projektów w zakresie turystyki konnej oraz tradycyjnych i artystycznych zawodów, • wspieranie agroturystyki i turystyki weekendowej na obszarze LGD • produkty turystyczne w zakresie turystyki konnej • wyposażenie konia, • działalność w zakresie usług dla ludności, jak np. kawiarnia, restauracja, bar, pub, pizzeria • Pozyskiwanie energii ze źródeł odnawialnych • Koszykarstwo albo tradycyjne wyroby z wikliny • Hurtownia z środkami ochrony roślin i nawozami • Usługi dla ludności, w tym usługi edukacyjne (przedszkole) • Organizacja siłowni
ODNOWA I ROZWÓJ WSI	
Preferowane będą projekty w zakresie tworzenia oferty turystycznej, wypoczynkowej i rekreacyjnej w gminach należących do LGD	
<ul style="list-style-type: none"> • budowa/modernizacja punktów informacji turystycznej, w tym świetlic wiejskich i domów kultury, • ścieżka rowerowa w str. szlaku rowerowego wokół gminy, oznakowanie, infrastruktura, • PLACE ZABAW BUD-UJ RAZEM - miejsca rekreacji i wypoczynku w każdej gminie • ZSR – parking (przy bazie noclegowej +stadion mecze lokalne i regionalne) • nasadzenia w Zabytkowym Parku w Czarnocinie, • utworzenie Regionalnego Muzeum Rolnictwa przy Zespole Szkół Rolniczych w Czarnocinie • ciąg pieszy Czarnocin – Biskupia Wola • modernizacja boiska w Dalkowie i innych miejscowościach LGD • Zamość – zagospodarowanie terenu wokół zbiornika, • Rzepki – zbiornik wodny i rekreacja konna • szlak konny, rowerowy – oznakowanie i wytyczenie • zagospodarowanie centrów miejscowości • zagospodarowanie centrum Ujazdu, Budziszewic, Czarnocina i Będkowa • rzeka Piasecznica – zagospodarowanie terenu • zagospodarowanie miejsc pamięci – odnowa i renowacja • boisko piłki nożnej w Ujeździe i Budziszewicach • zagospodarowanie parku i stawu w Będkowie • modernizacja kompleksu sportowo-rekreacyjnego w Będkowie • budowa/przebudowa miejsca na masowe imprezy lokalne • remont budynku OSP • odnowa zabytków kultury materialnej wsi • budowa amfiteatru • budowa basenu • zagospodarowanie cieków wodnych i zbiorników • budowa obiektu sportowego • remont i wyposażenie świetlic wiejskich • budowa/przebudowa miejsc rekreacji i infrastruktury turystycznej • budowa/przebudowa, remont lub wyposażenie budynków pełniących funkcje rekreacyjne i społeczno-kulturalne • budowa kortów tenisowych • siłownia • ciąg pieszo rowerowy • kompleksy sportowo rekreacyjne – Gmina Grabica 	
FUNKCJONOWANIE LGD	
AKTYWIZACJA	
<ul style="list-style-type: none"> • utworzenie strony www stowarzyszenia • opracowanie i publikacja: folderów turystycznych, map regionu oraz 	

	<ul style="list-style-type: none"> przewodnika po gminach • wypracowanie spójnej dla obszaru LGD koncepcji szlaków – analiza/ekspertyza • wypracowanie spójnego programu imprez promocyjnych na obszarze LGD – analiza/ekspertyza • działalność informacyjna w zakresie turystyki • szczegółowa inwentaryzacja miejsc pamięci i obiektów atrakcyjnych turystycznie na obszarze LGD - analiza • portal turystyczny • identyfikacja regionalnych produktów tradycyjnych na obszarze LGD Szlak konny projekty • konferencja • doradztwo w zakresie usług zw. z turystyką konną i agroturystyką • ogłoszenia prasowe • utworzenie klubu Jeździeckiego
NABYWANIE UMIEJĘTNOŚCI	
	<ul style="list-style-type: none"> • szkolenia dla przewodników turystycznych • język angielski i niemiecki w obsłudze ruchu turystycznego • dodatkowe źródła dochodu w rolnictwie – agroturystyka, turystyka konna
<p>Cel ogólny 2:</p> <ul style="list-style-type: none"> • Aktywizacja mieszkańców LGD i wzmocnienie kapitału społecznego 	
Cele szczegółowe	Działania
<ul style="list-style-type: none"> • <u>Cel szczegółowy 1:</u> Rozwój potencjału społecznego poprzez podnoszenie kwalifikacji i kompetencji mieszkańców LGD • <u>Cel szczegółowy 2:</u> Tworzenie dostępu do informacji z wykorzystaniem nowych technologii • <u>Cel szczegółowy 3:</u> Promocja i upowszechnianie wiedzy o obszarze LGD 	MAŁE PROJEKTY:
	Podnoszenie świadomości społeczności lokalnej (np.: szkolenia)
	<ul style="list-style-type: none"> • wspieranie inicjatyw społecznych w zakresie organizacji szkoleń z zakresu nowych technologii, w tym obsługi komputera i internetu • organizacja szkoleń z zakresu: pozyskiwanie zewnętrznych środków finansowych, zarządzanie projektami, komputer – narzędzie informacji, podstawy przedsiębiorczości, marketing i zarządzanie • organizacja szkoleń wyjazdowych z zakresu wykorzystania nowych technologii • spotkania i konferencje dotyczące wykorzystania nowych technologii oraz tworzenia sieci internetowych, platform • korzystanie ze stron www – szkolenia wyjazdowe
	Podnoszenie jakości życia społeczności lokalnej (imprezy publiczne; udostępnianie urządzeń i sprzętu komputerowego)
	<ul style="list-style-type: none"> • festyny dla dzieci w zakresie upowszechniania informacji i nowych technologii • działalność kawiarenek internetowych • Projekcje multimedialne dotyczące poszczególnych gmin i ich miejscowości
	Rozwijanie aktywności społeczności lokalnej (kultywowanie i promocja tradycji)
	<ul style="list-style-type: none"> • wystawy fotograficzne • wsparcie dla projektów filmowych i fotograficznych z wykorzystaniem komputera • upowszechnianie dostępu do Internetu – działania promocyjne
Rozwijanie turystyki lub rekreacji (tworzenie baz informacji i stron www; działania promocyjne i w zakresie malej infrastruktury)	
<ul style="list-style-type: none"> • strony WWW dla kół gospodyń wiejskich • wspieranie projektów z zakresu tworzenia stron www, w tym dla KGW i innych organizacji kobiecych 	

	<ul style="list-style-type: none"> • str. internetowa sektora społecznego • dostęp do Internetu dla dzieci i młodzieży z małych miejscowości • Internetowy portal literacki • miejscowości • portale internetowe, literatura – portal księgarski portal giełda rolnicza
	<p>Zachowanie dziedzictwa kulturowego i historycznego (odbudowa, remont i oznakowanie zabytków; remont i wyposażenie muzeum, świetlic wiejskich)</p>
	<ul style="list-style-type: none"> • wyposażenie świetlic wiejskich: Wykno, Skrzyńki, Zaosie, Ciosny, Bieżywody, Rzepki, Kalska Wola, Wola Kutowa, Dalków, Szynczyce, Zamość, Węgrzynowice, Rękawiec, Brzustów, Będków, Nowiny, Ceniawy, Biskupia Wola, Czarnocin, Tychów, Budy, Szynczyckie, Grabina Wola, Mierzno • wyposażenie obiektów użyteczności społecznej, w tym świetlic w sprzęt IT wyposażenie obiektów użyteczności społecznej, w tym świetlic w sprzęt IT • Organizacja Regionalnego Muzeum Rolnictwa w Czarnocinie przy Zespole Szkół Rolniczych im J. Poniatowskiego • Organizacja Izby Tradycji Wł. S. Reymonta w Prażkach
	<p>TWORZENIE I ROZWÓJ MIKROPRZEDSIĘBIORSTW /RÓŻNICOWANIE W KIERUNKU DZIAŁALNOŚCI NIEROLNICZEJ:</p>
	<p>Preferowane będą projekty w zakresie podjęcia lub rozwoju działalności w dziedzinach:</p>
	<p>- usług dla ludności - rachunkowości, doradztwa lub usług informatycznych</p>
	<ul style="list-style-type: none"> • wspieranie przedsiębiorczości w zakresie usług dla ludności, usług informatycznych, doradztwa • wspieranie przedsiębiorczości w zakresie rozwoju nowych technologii i upowszechniania dostępu do Internetu w małych miejscowościach • E-biznes • E-sklepy z dostawą do domu
	<p>ODNOWA I ROZWÓJ WSI</p>
	<p>Preferowane będą projekty w zakresie poprawy jakości życia na obszarach wiejskich, promocji obszarów wiejskich oraz zachowania dziedzictwa kulturowego.</p>
	<ul style="list-style-type: none"> • rozwój infrastruktury społecznej – budowa/remont/modernizacja świetlic wiejskich i domów kultury/domów ludowych • Budowa świetlicy wiejskiej w Brzustowie • wyposażenie świetlic środowiskowych i wiejskich • modernizacja Gminnego Ośrodka Kultury w Niewiadowie Budowa Domu Kultury w Będkowie
	<p>FUNKCJONOWANIE LGD</p>
	<p>AKTYWIZACJA</p>
	<ul style="list-style-type: none"> • utworzenie i prowadzenie strony www Stowarzyszenia • utworzenie platformy internetowej • realizacja portalu internetowego organizacji pozarządowych z terenu LGD • wydawnictwa promocyjne, przedsięwzięcia promocyjne dla obszaru LGD • Utworzenie punktu informacji w ramach funkcjonowania LGD z materiałami, pamiątkami, działalność turystyczna biur podróży, organizacja targów wystaw i promocji • Spotkania informacyjne w gminach, eksperci, spotkania dla przedsiębiorców, upowszechnianie wiedzy o nowych technologiach • realizacja cyklu spotkań/konferencji z zakresu upowszechniania

	dostępu do informacji i nowych technologii
	NABYWANIE UMIEJĘTNOŚCI
	<ul style="list-style-type: none"> • analiza współpracy i wymiany informacji z Wojewódzkim Systemem Informacji - budowa sieci informacyjnej na terenie LGD • szkolenia z informatyki, języków obcych, marketingu i promocji • wspieranie tworzenia sieci internetowej • organizacja szkoleń dla mieszkańców LGD z zakresu informatyki, pozyskiwania środków zewnętrznych, zarządzania projektami oraz korzystania z informacji i tworzenia stron WWW

Powyższe zapisy zawierające zaproponowane przez przedstawicieli trzech sektorów operacje zapewne będą pomocne dla mieszkańców w zrozumieniu, jakie działania i w jakich dziedzinach będą szczególnie korelować z niniejszym dokumentem, który stanowi o celach rozwoju obszaru LGD. Pozostałej wiedzy nt. pozyskania środków z działań osi III w ramach osi IV Leader należy szukać w dokumentach prawnych i informacjach urzędowych.

Wskaźniki:

Na czas realizacji Strategii wyznaczono wskaźniki zgodnie z wyznaczonymi alokacjami środków na poszczególne działania. Przy czym pamiętać należy, że strategię z racji swojego charakteru są tylko ujęciem ogólnych założeń i koncepcji zmierzających w kierunku osiągnięcia założonych celów.

Produkt to bezpośredni materialny efekt realizacji przedsięwzięcia mierzony określonymi wielkościami,

Rezultat to bezpośredni wpływ zrealizowanego produktu na otoczenie uzyskany po jego zakończeniu,

Oddziaływanie to długofalowe konsekwencje zrealizowanego produktu.

Lokalna Strategia Rozwoju LGD „BUD-UJ RAZEM”

Wskaźniki produktu, rezultatu i oddziaływania dla założonych celów przedstawiają się następująco:

Lp.	LOGIKA INTERWENCJI	Wskaźniki	Źródła informacji	Uwagi
	<ul style="list-style-type: none"> • Cele ogólne • Cele szczegółowe • przedsięwzięcia 	<ul style="list-style-type: none"> • oddziaływania • rezultaty • produkty 		
Cel ogólny I:				
Poprawa jakości życia z uwzględnieniem rozwoju turystyki, rekreacji i kultury na obszarze LGD				
	<i>Cel szczegółowy I.1: Podnoszenie jakości i promowanie produktów i usług w tym produktów i rzemiosła tradycyjnego</i>	<ul style="list-style-type: none"> ✓ Liczba odbiorców działań promocyjnych dotyczących produktów i usług w tym produktów i rzemiosła tradycyjnego- min.200 osób ✓ Wzrost liczby osób, który zdobyły wiedzę o produktach, usługach w tym produktach i rzemiośle tradycyjnym za pośrednictwem ulotek/folderów/broszur/ spotkania aktywizujące o 20% do roku 2015 	listy obecności – ankieta monitorująca	-
	<i>Cel szczegółowy I.2: Wspieranie przedsiębiorczości i powstawania pozarolniczych miejsc pracy</i>	<ul style="list-style-type: none"> ✓ Wzrost liczby stanowisk pracy w sektorze turystycznym o 2 miejsca do 2015 roku ✓ Liczba uczestników szkoleń w zakresie pozyskiwania środków zewnętrznych dla działań „tworzenie i rozwój mikroprzedsiębiorstw” oraz „Różnicowanie w kierunku działalności nierolniczej”- 45 osób do 2015 	badania własne, listy obecności	-
	<i>Cel szczegółowy I.3: Rozwój obszarów wiejskich poprzez tworzenie miejsc rekreacji, wypoczynku oraz rozwój kultury</i>	<ul style="list-style-type: none"> ✓ Wzrost liczby osób korzystających z wybudowanych/ przebudowanych/ zmodernizowanych/ wyposażonych obiektów infrastruktury społecznej – 200 osób do 2015 ✓ Liczba uczestników szkoleń/seminariów w zakresie kultury regionu LGD- 50 osób do 2015 roku 	listy obecności, statystyki gminne	-
	<i>Cel szczegółowy I.4: Wykreowanie koncepcji szlaków pieszych, rowerowych i konnych na obszarze LGD</i>	<ul style="list-style-type: none"> ✓ Liczba osób korzystających z usług rekreacyjnych i turystycznych na szlaku konnym, rowerowym, pieszym do roku 2015 – 200 osób 	badania własne	-
Cel ogólny II: -				
Aktywizacja m-ieszkańców LGD i wzmocnienie kapitału społecznego				
	<i>Cel szczegółowy II.1 : Rozwój potencjału</i>	<ul style="list-style-type: none"> ✓ Liczba uczestników szkoleń z zakresu pozyskiwania środków 	listy obecności	-

Lokalna Strategia Rozwoju LGD „BUD-UJ RAZEM”

społecznego poprzez podnoszenie kwalifikacji i kompetencji mieszkańców LGD		zewnętrznych- min. 100 osób do 2015r. ✓ Liczba uczestników spotkań informacyjnych, aktywizujących, konsultacyjnych- min. 50 osób do 2015r.		
Cel szczegółowy II.2: Tworzenie dostępu do informacji z wykorzystaniem nowych technologii		✓ Liczba osób korzystających z obiektów wyposażonych w sprzęt IT- 70 osób do 2015r. ✓ Wzrost liczby osób pozytywnie oceniających działalność LGD o 15% do roku 2015 ✓ Liczba osób odwiedzających stronę LGD –min. 500 osób do 2015r.	badania własne statystyki strony	-
Cel szczegółowy II.3: Promocja i upowszechnienie wiedzy o obszarze LGD		✓ Liczba odbiorców działań promocyjnych- 1000 osób do 2015 roku ✓ Wzrost liczby osób uzyskujących wiedzę o terenie LGD za pośrednictwem strony internetowej o 15% do roku 2015	listy obecności, badania własne	-
PRZEDSIĘWZIĘCIE				
1.	Promocja nowych produktów i usług, w tym produktów rzemiosła tradycyjnego	✓ Liczba wydanych broszur/ulotek/ folderów na temat produktów i usług- min. 2 do 2015 ✓ Liczba wystaw i targów z udziałem LGD- min. 3 do 2015	Statystyki LGD Ankiety dla beneficjentów	-
2.	Tworzenie nowych produktów i usług	✓ Minimum 1 produkt lokalny / usługa zarejestrowany/a w wyniku projektu do 2015 roku	Statystyki LGD Ankiety dla beneficjentów	-
3.	Tworzenie nowych pozarolniczych miejsc pracy	✓ Liczba zrealizowanych inwestycji w zakresie „Tworzenie i rozwój mikroprzedsiębiorstw” min. 4 ✓ Liczba zrealizowanych inwestycji w zakresie „Różnicowanie w kierunku działalności nierolniczej” min. 8	Statystyki LGD Ankiety dla beneficjentów	-
4.	Organizowanie szkoleń dla osób, które będą chciały otworzyć działalność bądź też poszerzyć jej ofertę	✓ Liczb szkoleń z zakresu Tworzenia i rozwoju mikroprzedsiębiorstw oraz Różnicowania w kierunku działalności nierolniczej- min. 2 do 2015 roku	Statystyki LGD Ankiety dla beneficjentów	-
5.	Organizacja imprez kulturowych	✓ Liczba zorganizowanych imprez, warsztatów, przedsięwzięć promocyjnych do 2015 roku- min. 2	Statystyki LGD Ankiety dla beneficjentów	-
6.	Budowa / przebudowa/ modernizacja/ wyposażenie obiektów infrastruktury społecznej	✓ Liczba wybudowanych/ przebudowanych/ zmodernizowanych/ wyposażonych obiektów infrastruktury społecznej- min. 2 do 2015 roku	Statystyki LGD Ankiety dla beneficjentów	-

Lokalna Strategia Rozwoju LGD „BUD-UJ RAZEM”

7.	Tworzenie nowych produktów turystycznych	✓ Do 2015 roku opracowanie 1 koncepcji szlaku konnego z uwzględnieniem zachowania dziedzictwa kulturowego, historycznego i przyrodniczego	Statystyki LGD Ankiety dla beneficjentów	-
8.	Organizacja spotkań informacyjnych, konsultacyjnych oraz aktywizujących	✓ Liczba zorganizowanych spotkań informacyjnych, konsultacyjnych oraz aktywizujących- min. 15 do 2015 roku	Statystyki LGD Ankiety dla beneficjentów	-
9.	Tworzenie stron internetowych	✓ Liczba utworzonych stron internetowych powstałych w wyniku projektów z Leader- min. 3 do 2015 roku	Statystyki LGD Ankiety dla beneficjentów	-
10.	Budowa/ wyposażenie obiektów wyposażonych w IT	✓ Liczba obiektów wybudowanych/ wyposażonych w sprzęt IT- min. 3 do 2015 roku	Statystyki LGD Ankiety dla beneficjentów	-
11.	Wydanie publikacji , folderów, ulotek	✓ Liczba wydanych publikacji/ folderów/ ulotek na temat obszaru LGD oraz działań podejmowanych przez stowarzyszenie- min. 5 do 2015 roku	Statystyki LGD Ankiety dla beneficjentów	-
Planowana liczba operacji-				
1.	Małe projekty- min. 56 projektów		Statystyki LGD Ankiety dla beneficjentów	-
2.	Odnowa i rozwój wsi- min. 20 projektów		Statystyki LGD Ankiety dla beneficjentów	-
3.	Tworzenie i rozwój mikroprzedsiębiorstw- min. 4 projektów		Statystyki LGD Ankiety dla beneficjentów	-
4.	Różnicowanie w kierunku działalności nierolniczej- min. 8 projektów		Statystyki LGD Ankiety dla beneficjentów	-
5.	Aktywizacja i nabywanie umiejętności min. – min. 40 operacji		Statystyki LGD Ankiety dla beneficjentów	-

Robocza/wstępna koncepcja szlaku konnego -

W ramach przygotowania LSR opracowano już wstępną koncepcję przebiegu szlaku konnego. Wkomponowany byłby w wojewódzki szlak konny im. mjr Hubala. Podczas konsultacji społecznych LSR opracowano również roboczą mapę planowanego szlaku. Może on stać się wizytówką omawianego terenu (zał. 14).

W 2009 roku zawiązała się grupa robocza Stowarzyszenia ds. szlaku konnego, jego koncepcji oraz wdrożenia. Dokonano istotnych omówień analizy walorów historycznych, przyrodniczych oraz krajoznawczych pod kątem trasy szlaku. Grupa robocza w chwili obecnej liczy 20 osób. Podjęto także współpracę ze Stowarzyszeniem Ułanów im. Oddziału Wydzielonego Wojska Polskiego mjr Hubala. Podstawowym zadaniem jakie stawia sobie w/w Stowarzyszenie jest utrwalanie historii i tradycji, gromadzenie pamiątek, dokumentów, wspomnień i relacji dotyczących słynnej formacji dowodzonej przez mjr Henryka Dobrzańskiego. Członkowie tego stowarzyszenia, należą także do grupy roboczej ds. szlaku konnego. Aby turystyka w siodle stała się realna na terenie LGD, pobierana jest wiedza od specjalistów w tym temacie oraz ich doświadczenia.

Koncepcja szlaku konnego mającego przebiegać przez gminy LGD „BUD-UJ Razem” wpisuje się w przebieg szlaku wdrażanego w ramach projektu pn.: „Turystyka w siodle - infrastruktura innowacyjnego i unikatowego produktu turystycznego”. Kolejnym przedsięwzięciem grupy ds. szlaku konnego, jak również całego stowarzyszenia było zorganizowanie dnia 3 października 2009 roku warsztatów w terenie pn. „Turystyka konna w ramach LSR Stowarzyszenia LGD „BUD-UJ RAZEM”. Było możliwe dzięki staraniom Sekretariatu Regionalnego KSOW Województwa Łódzkiego oraz Departamentu Kultury Fizycznej, Sportu i Turystyki Urzędu Marszałkowskiego w Łodzi. W podróż w czasie, leśnymi duktami nadleśnictwa brzezińskiego, zabrali uczestników członkowie Stowarzyszenia Ułanów im. Oddziału Wydzielonego Wojska Polskiego mjr Hubala.

W dniu 21 października Stowarzyszenie Lokalna Grupa Działania „BUD-UJ RAZEM” przy współpracy z Departamentem Kultury Fizycznej, Sportu i Turystyki Urzędu Marszałkowskiego w Łodzi wzięło udział w jubileuszowej, 20 - tej edycji Targów Regionów i Produktów Turystycznych TOUR SALON. Targi są miejscem szerokiej prezentacji krajów, regionów, najnowszych ofert i atrakcji turystycznych, a także spotkań biznesowych i nawiązywania nowych kontaktów handlowych wśród przedstawicieli branży. Dnia 26 listopada członkowie grupy roboczej ds. szlaku konnego uczestniczyli w zebraniu założycielskim Towarzystwa Wspierania Turystyki Konnej w województwie

łódzkim. Zadaniem tej organizacji jest działanie na rzecz rozwoju turystyki konnej i związanej z nią infrastruktury.

Szlak konny wytyczony przez członków grupy roboczej znalazł się na mapie wojewódzkiego szlaku konnego. Obecnie przebiega przez gm: Będków, Budziszewice, Czarnocin, Ujazd i Tuszyn.

W ramach działania *Odnowa i rozwój wsi* na terenie LGD proponowane do realizacji inwestycje wpisują się w cele Stowarzyszenia. Jednakże działania te są tylko propozycjami i nie wszystkie zostaną zrealizowane. Wszystkie oscylują wokół poprawy jakości życia i inwestycji w infrastrukturę społeczną.

W ramach funkcjonowania Lokalnej Grupy Działania wyznaczono następujące przedsięwzięcia, jako priorytetowe do realizacji w latach 2009-2013:

LP		NAZWA PROJEKTU /OPIS PROJEKTU	KOSZTY W PLN	TERMIN REALIZACJI
1	NABYWANIE UMIEJĘTNOŚCI/ AKTYWIZACJA	Szkolenia z zakresu pisania wniosków Fundusze zasady ich pozyskiwania, wykorzystania, planowanie i rozliczanie budżetów projektu ogólnie - różne formy wsparcia dla osób chcących założyć własną działalność gospodarczą w tym wsparcie dotyczące tworzenia grup producenckich.	10000 zł	2009
2		Szkolenie z pozyskiwania z innych źródeł zewnętrznych finansowania przygotowanie profesjonalnej oferty handlowej itp.		2009
3		Szkolenie dla członków organu decyzyjnego oraz pracowników biura z zakresu oceny wniosków	2000 zł	2010
4		Zarządzanie i realizacja projektu realizowanego w ramach działania „Małe Projekty”	13000zł	2010
5		Szkolenie ph „Różnicowanie w kierunku działalności nierolniczej”		2010
6		Szkolenie z zakresu „Księgowo-prawne podstawy rozliczania projektów realizowanych w ramach PROW 2007-2013”		
7		Organizacja wyjazdu studyjnego „Dobre Praktyki-Tworzenie i rozwój mikroprzedsiębiorstw”.		2010
8		Szkolenie „Wdrażanie Lokalnej Strategii Rozwoju”		2010
9		Szkolenie z zakresu realizacji projektu realizowanego w ramach działania „Tworzenie i rozwój mikroprzedsiębiorstw”	15000 zł	2011

Lokalna Strategia Rozwoju LGD „BUD-UJ RAZEM”

10		„Wdrażanie lokalnej strategii rozwoju krok po kroku”		2011
11		Języki obce dla pracowników biura - kurs		2011
12		Szkolenie - przewodnicy na szlaku		2012
13		Szkolenie ph „Różnicowanie w kierunku działalności nierolniczej”		2012
14		Przeciwdziałanie wykluczeniu społecznemu	12000 zł	2013
15		Zarządzanie i realizacja projektu realizowanego w ramach działania „Małe Projekty”		2013
16		Konferencja LGD „BUD-UJ RAZEM” w perspektywie PROW 2007-2013		2013

Lokalna Strategia Rozwoju LGD „BUD-UJ RAZEM”

Zgodnie z budżetem LGD w ramach osi IV Leader PROW na lata 2007-2013, zidentyfikowano minimalne ilości projektów w ramach poszczególnych działań. Przedstawione wartości związane są ściśle z budżetem LGD.

Tabela: Identyfikacja działań w ramach celów ogólnych

CELE OGÓLNE	PRZEDSIĘWZIĘCIA	LICZBA OPERACJI	RÓŻNICOWANIE W KIERUNKU DZIAŁALNOŚCI NIEROLNICZEJ	ODNOWA I ROZWÓJ WSI	TWORZENIE I ROZWÓJ MIKROPRZEDSIĘBIORSTW	„MAŁE PROJEKTY”	RAZEM WDRAŻANI E LSR	NABYWANIE UMIEJĘTNOŚCI I AKTYWIZACJA	KOSZTY BIEŻĄCE	PW	RAZEM BUDŻET LGD
Poprawa jakości życia z uwzględnieniem rozwoju turystyki i rekreacji na obszarze LGD	I. Rozwój zrównoważonej turystyki w oparciu o koncepcję szlaku konnego i rowerowego oraz rekreację i sport	Minimalna ilość projektów	7	10	2	28	52	20	1523616,50	2	69
		Wartość w zł	716996,00	5018972,00	716996,00	716996,00	7169960,00	268873,5		200000,00	9.162.450,00

Lokalna Strategia Rozwoju LGD „BUD-UJ RAZEM”

Aktywizacja mieszkańców LGD i wzmocnienie kapitału społecznego	II. Centrum informacji – aktywizacja mieszkańców w oparciu o nowe technologie	Minimalna ilość projektów	7	10	2	28	47	20	1523616,5	1	68
		Wartość w zł	716996,00	5018972,00	716996,00	716996,00	7169960,00	268873,5		170860,00	9.133.310,00
										RAZEM	18.295.760,00

V. Określenie misji LGD

Przystępując do opracowania lokalnej strategii rozwoju, należy określić misję, a następnie cele i działania, składające się na ogólny program funkcjonowania i rozwoju objętego nią obszaru. Stosunek misji do celów i działań można przedstawić w postaci tzw. piramidy celów.

Diagram: Piramida celów



Wyznaczenie kierunku rozwoju obszarów objętych strategią wymaga określenia głównego celu, zwanego misją. Realizacji misji służyć mają zdefiniowane przez LGD cele strategiczne, zaś ich urzeczywistnienie uwarunkowane jest osiągnięciem określonych celów szczegółowych, co następuje wskutek realizacji zaproponowanych działań. Takie hierarchiczne uporządkowanie celów wraz z określeniem spajającej je myśli przewodniej pozwala na zastosowanie właściwych środków prowadzących do pożądanego rezultatu.

Lokalna społeczność LGD „BUD-UJ RAZEM” rozpoczęła opracowanie kierunków rozwoju od wyznaczenia misji stowarzyszenia.

Misją LGD jest działanie na rzecz zrównoważonego rozwoju obszarów wiejskich, poprzez dążenie do poprawy jakości życia na terenie gmin: Belchatów, Będków, Budziszewice, Czarnocin, Grabica, Gorzkowice, Gomunice, Pabianice, Ksawerów, Kamieńsk, Moszczenica, Rozprza, Rzgów, Tuszyn, Ujazd i Wola Krzysztoporska z uwzględnieniem rozwoju turystyki, rekreacji i kultury oraz aktywizację mieszkańców LGD i wzmocnienie kapitału społecznego.

Określona misja Stowarzyszenia opierać się będzie na wzmocnieniu potencjału społecznego, wspieraniu powstawania miejsc pracy w branżach pozarolniczych, co w rezultacie przyczyni się do poprawy jakości życia na terenie gmin biorących udział w programie.

Wizja stowarzyszenia opiera się na wypracowaniu koncepcji i realizacji działań zmierzających do utworzenia wyróżniającego się, skoordynowanego terenu o walorach turystycznych z rozwiniętą siecią informatyczną, cechująca się wysoką integracją społeczną.

Działaniem priorytetowym LGD stanie się opracowanie koncepcji rozwoju turystyki w oparciu o szlak konny im. mjr Hubala z uwzględnieniem zachowania dziedzictwa kulturowego, historycznego i przyrodniczego.

VI. Spójność specyfiki obszaru z celami LSR

Za cele główne LGD „BUD-UJ RAZEM” w niniejszym dokumencie zakłada:

- Poprawę jakości życia z uwzględnieniem turystyki rekreacji i kultury na obszarze LGD w tym: podnoszenie jakości i promowanie produktów i usług oraz produktów rzemiosła tradycyjnego, wspieranie przedsiębiorczości, powstawanie pozarolniczych miejsc pracy, rozwój obszarów wiejskich poprzez tworzenie miejsc rekreacji i wypoczynku oraz wykreowanie koncepcji szlaków pieszych, rowerowych i konnych,
- Aktywizację mieszkańców LGD i wzmocnienie kapitału społecznego w tym: rozwój potencjału społecznego poprzez podnoszenie kwalifikacji i kompetencji mieszkańców LGD, tworzenie dostępu do informacji z wykorzystaniem nowych technologii, promocja i upowszechnianie wiedzy o obszarze LGD.

Teren LGD „BUD-UJ RAZEM” wykazuje spójność pod względem przestrzennym, przyrodniczym, geograficznym, kulturowym i historycznym.

Spójność uwarunkowań przestrzennych – geograficznych

Podstawowym elementem mówiącym o spójności obszaru jest jego spójność przestrzenna, terytorialna. Wszystkie gminy wchodzące w skład LGD sąsiadują ze sobą tworząc zwarty przestrzennie obszar, wszystkie gminy zlokalizowane są w województwie łódzkim.

Spójność uwarunkowań przyrodniczych – środowiskowych

Analizowany obszar jest spójny pod względem przyrodniczo – geograficznym. Charakteryzuje się mało urozmaiconą rzeźbą, głównie płaską lub lekko falistą. Teren cechuje się dobrą jakością gleb, przeważają gleby należące do III-IV klasy bonitacyjnej, co sprzyja rozwojowi rolnictwa na tym terenie. Obszar leży w zlewni rzek: Pilicy (III klasa czystości), Bzury (IV-V klasa czystości), Warty (III klasa czystości), Dobrzyńki (III klasa czystości). Cechuje go małe zagęszczenie zbiorników wodnych, najwięcej naturalnych oczek wodnych występuje w dolinie rzeki Wolbórki.

Kolejnym elementem łączącym ten obszar pod względem przyrodniczym jest występowanie wielu form obszarów ochrony przyrody i krajobrazu. Na obszarze LGD w trakcie projektowania są dwa Obszary Chronionego Krajobrazu: Tuszyńsko – Dłutowsko – Grabiański Obszar Chronionego Krajobrazu oraz „Koluszkowsko – Lubochniański” Obszar Chronionego Krajobrazu. Istniejącą formą ochrony przyrody na tym terenie jest Obszar Chronionego Krajobrazu „Doliny Wolbórki” oraz Piliczańsko- Radomszczański Obszar Chronionego Krajobrazu. Ponadto na obszarze LGD występują trzy rezerwaty przyrody: „Molenda”, „Wolbórka”, „Wójcik”

Elementem integrującym obszar LGD jest koncepcja szlaku konnego, pieszego, rowerowego. Obecnie Szlak Konny Województwa Łódzkiego wyznaczony jest na terenie pięciu gmin LGD. Projekt został zainicjowany przez Urząd Marszałkowski w Łodzi. W regionie rośnie zainteresowanie rozwojem turystyki konnej, zatem zakłada się przedłużenie szlaku o kolejne gminy m.in. z terenu LGD. Rozwój turystyki na obszarze LGD „BUD-UJ RAZEM” poprawi sytuację ekonomiczną regionu.

Spójność uwarunkowań społecznych – gospodarczych

Obszar LGD jest typowo rolniczy, zatem większość mieszkańców utrzymuje się z rolnictwa. Teren charakteryzuje się podobną strukturą gospodarstw rolnych, dominują gospodarstwa rolnicze o małej powierzchni (struktura rozdrobniona). Sytuacja gospodarcza na terenie wszystkich gmin jest podobna, korzystne położenie przy ważnych szlakach komunikacyjnych sprzyja rozwojowi działalności gospodarczej. Obszar LGD otwarty jest na pozyskanie nowych inwestorów.

Na terenie LGD funkcjonuje kilka klubów sportowych, domów kultury, bibliotek, placówek edukacyjnych, jednostek straży pożarnej, poradni, ośrodków pomocy społecznej obiekty

te wymagają wyposażenia w sprzęt IT, gdyż brakuje komunikacji i integracji społecznej. Zgodnie z celem głównym, aby zaktywizować mieszkańców obszaru stowarzyszenie planuje stworzyć platformę informacyjną, bazę internetową, strony www dla poszczególnych jednostek społecznych. Ponadto stan infrastruktury społecznej nie jest dobry, zły stan techniczny budynków, skromne wyposażenie świetlic wiejskich, ośrodków kultury, punktów informacji oraz innych obiektów użyteczności publicznej nie sprzyjają aktywizacji mieszkańców oraz zachowaniu dziedzictwa kulturowego i historycznego. Na obszarze LGD zakłada się rozwój infrastruktury społecznej, która powinna przyczynić się do poprawy jakości życia na obszarach wiejskich, integracji mieszkańców oraz podnieść atrakcyjność turystyczną regionu (promocja obszaru).

Spójność uwarunkowań kulturowych i historycznych

Analizując uwarunkowania historyczno-kulturowe, należy stwierdzić, iż teren LGD odznacza się dużą spójnością.

Obszar posiada bogatą historię, najciekawsze wydarzenia historyczne zostały opisane przez A. Kamińskiego w książce „Kamienie na szaniec”, również W.S. Reymont inspirował się w swojej twórczości artystycznej lokalnymi obrzędami, zwyczajami, życiem na wsi. Mieszkańcy silnie związani są z kulturą, tradycją swojego regionu, dlatego do dnia dzisiejszego starannie pielęgnują tradycje, obrzędy, obyczaje, regionalną kuchnię przekazując z pokolenia na pokolenie. Ponadto region może poszczycić się bogatą działalnością artystyczną, imprezami kulturalnymi, które w połączeniu z dobrami materialnymi (obiektami sakralnymi, zespołami dworsko-parkowymi, miejscami pamięci itp.) stworzą spójną ofertę turystyczną. Odpowiednie działania z zakresu promocji np: tworzenie stron internetowych, folderów, mapek, wyposażenie w odpowiedni sprzęt infrastruktury społecznej oraz organizacji pozarządowych m.in. kół gospodyń wiejskich, zespołów ludowych, pomogą w osiągnięciu postawionych celów przez LGD.

Sytuacja społeczna na terenie LGD przedstawia się następująco :

Jednostki społeczne na obszarze LGD „BUD-UJ RAZEM”

- Zespół Szkolno – Gimnazjalny w Będkowie, skupiający: Przedszkole z filią w Rzeczkowie, Szkołę Podstawową, Gimnazjum; Zespół Szkół w Budziszewicach, w skład którego wchodzi: Szkoła Podstawowa, Gimnazjum; Szkoła Filialna w Rękawcu, Punkt Przedszkolny w Rękawcu, gminne boisko sportowe w Józefowie Starym wyposażone w budynek socjalny

(toaleta, prysznic); Zespół Szkolno – Gimnazjalny w Czarnocinie (gimnazjum, szkoła podstawowa, przedszkole), Szkoła Podstawowa w Szynczycach, Zespół Szkół Rolniczych w Czarnocinie, Gminna Biblioteka Publiczna w Czarnocinie, 2 przedszkola, 2 szkoły podstawowe, 2 gimnazja (Gmina Ujazd); 3 przedszkola, 6 szkół podstawowych, 2 gimnazja (Gmina Rozprza); 1 przedszkole, 8 szkół podstawowych, 2 gimnazja (Gmina Wola Krzysztoporska); Szkoła Podstawowa i Gimnazjum w Ksawerowie oraz Szkoła Podstawowa w Woli Zaradzyńskiej, Prywatne Gimnazjum w Ksawerowie, Gminne Przedszkole w Widzewie, niepubliczne – Przedszkole Zgromadzenia Sióstr Karmelitanek Dzieciątka Jezus, Zespół Szkół Rolnicze Centrum Kształcenia Ustawowego w Widzewie, Prywatne Liceum Ogólnokształcące w Ksawerowie, Szkoła Główna Gospodarstwa Wiejskiego w Warszawie, której zamiejscowy Ośrodek Dydaktyczny mieści się w Widzewie. (Gmina Ksawerów); 3 szkoły ponadgimnazjalne, 3 szkoły zawodowe, 1 szkoła podstawowa, 1 Zespół Szkolno-Przedszkolny, 1 przedszkole (Gmina Kamieńsk)

- Gminna Biblioteka Publiczna w Będkowie, Budziszewicach, Czarnocinie, Ujeździe, Rozprzy, Moszczenicy (oraz 3 biblioteki szkolne); Miejska Biblioteka Publiczna w Tuszynie wraz z filią w Tuszynie - Lesie oraz 5 punktów bibliotecznych w mieszczących się w świetlicach wiejskich, Biblioteka Publiczna w Grabicy wraz z 2 filiami w Kamocinie i Krzeczowie, Gminny Ośrodek Kultury, Sportu i Rekreacji w Ujeździe, Gminne Centrum Informacji w Ujeździe, GOK w Ujeździe, Os. Niewiadów, Gminny Ośrodek Kultury w Moszczenicy, Gminny Stadion Sportowy w Moszczenicy, Kompleks Sportowy „Moje Boisko – Orlik 2012 (w budowie, gmina Moszczenica), Kompleks Sportowo-Rekreacyjny „Ptak” w Gutowie Małym (Gmina Grabica), Ośrodek rekreacyjny „Młynek” (Gmina Tuszyn), Ośrodek Kultury, Sportu i Turystyki w Tuszynie; 6 bibliotek publicznych – Gminna Biblioteka Publiczna w Woli Krzysztoporskiej wraz z 5 filiami w miejscowościach: Bogdanów, Krzyżanów, Woźniki, Gomulin i Parzniewice. Filia Biblioteki w Parzniewicach jest częścią Biblioteki Publiczno – Szkolnej (Gmina Wola Krzysztoporska); 4 biblioteki publiczne (Gmina Pabianice); Gminna Biblioteka Publiczna w Gomunicach, Filia Biblioteczna w Chrzanowicach, Punkt Biblioteczny z Świetlicą Wiejską w Wąglinu (Gmina Gomunice), Gminnej Biblioteki Publicznej w Ksawerowie (Gmina Ksawerów); Biblioteka Publiczna w Kamieńsku, Filia biblioteki w Gorzędowie (Gmina Kamieńsk)
- Międzyszkolny Uczniowski Klub Sportowy „APIS” (Gmina Będków), Ludowy Klub Sportowy Będków, Klub Sportowy Zjednoczeni Budziszewice, Ludowy Klub Sportowy w Czarnocinie, Ludowy Uczniowski Klub Sportowy „Tęcza” przy Zespole Szkół Rolniczych w Czarnocinie, Ludowy Uczniowski Klub Sportowy przy Zespole Szkolno-Gimnazjalnym

w Czarnocinie, Uczniowski Ludowy Klub Sportowy przy Szkole Podstawowej w Szynczycach (Gmina Czarnocin), Uczniowski Klub Sportowy „Orlik” przy Szkole Podstawowej w Ujeździe, Klub Sportowy „Stal” (Klub posiada stadion mogący pomieścić 1000 kibiców, Gmina Ujazd), Gminny Ludowy Klub Sportowy „ Włókniarz Moszczenica”, Ludowy Klub Sportowy „Pionier Baby” (Gmina Moszczenica), Uczniowski Ludowy Klub Sportowy Moszczenica, Uczniowski Ludowy Klub Sportowy przy Szkole Podstawowej i Gimnazjum w Wodzinie Prywatnym, Uczniowski Międzyszkolny Klub Sportowy „Tuszyn”, Uczniowski Ludowy Klub Sportowy „Grab”, Uczniowski Młodzieżowy Klub Sportowy „UKS LIDER SZYDŁÓW” przy Szkole Podstawowej w Szydłowie, Młodzieżowy Ludowy Klub Sportowy „OLIMPIX” w Kamocinie, Uczniowski Klub Sportowy „BRZOZANIN” w Brzozie (Gmina Grabica), Miejski Klub Sportowy 2000 Tuszyn, Kryta Pływalnia „Oceanik (Gmina Tuszyn), Hala Widowiskowo – Sportowa w Tuszynie, Miejski Stadion w Tuszyn – Lesie, sale gimnastyczne przy Szkole Podstawowej w Boryszowie, Brzozie, Woli Kamockiej (Gmina Grabica), hala sportowa przy Gimnazjum w Szydłowie-Kolonii i Zespole Szkół Ponadpodstawowych w Szydłowie-Kolonii, Stadion sportowy w Szydłowie-Kolonii (Gmina Grabica), stowarzyszenia kultury fizycznej: LUKS „VIS”, UKS „ATLAS”, UKS „START” i GKS „Ksawerów” (Gmina Ksawerów); Ludowy Zespół Sportowy „Świt Kamieński”, Ludowy Klub Sportowy „Polonia Gorzędów”, stadion sportowy im. A. Maszewskiego w Kamieńsku, boisko sportowe z zapleczem w Gorzędowie (Gmina Kamieński)

- Samodzielny Publiczny Zakład Opieki Zdrowotnej (SP ZOZ) – Gminny Ośrodek Zdrowia oraz Gminny Ośrodek Pomocy Społecznej w Będkowie, Niepubliczny Zakład Opieki Zdrowotnej w Będkowie, Poradnia Rodzinna oraz Gminny Ośrodek Pomocy Społecznej w Budziszewicach, Gminny Ośrodek Zdrowia oraz Gminny Ośrodek Pomocy Społecznej w Czarnocinie, Gminny Zakład Opieki Zdrowotnej oraz Gminny Ośrodek Pomocy Społecznej w Ujeździe, Gminna Spółdzielnia „Samopomoc Chłopska” w Ujeździe, Niepubliczny Zakład Opieki Zdrowotnej Zespół Poradni Lekarskich (Gmina Wola Krzysztoporska), przychodnia NZOZ Wola-Med. (Gmina Wola Krzysztoporska), Wiejski Ośrodek Zdrowia w Parzniewicach (Gmina Wola Krzysztoporska); Ośrodek Zdrowia w Petrykozach i Ośrodek Zdrowia w Pawlikowicach (Gmina Pabianice).

- Powiatowy Bank Spółdzielczy oddział w Będkowie, Powiatowy Bank Spółdzielczy w Budziszewicach, Powiatowy Bank Spółdzielczy w Tomaszowie Maz. Filia w Czarnocinie,

- OSP w Przesiadłowie, Ujeździe (Gmina Ujazd), OSP w Budziszewicach, Rękawcu (Gmina Budziszewice), OSP w Bieżywodach, Czarnocinie, Dalkowie, Grabiej Woli, Tychowie,

Zamościu, Szyneczach, Rzepkach, Woli Kutowej, Budach Szyneczkich, Kalskiej Woli, Woli Kutowej (Gmina Czarnocin), OSP w Będkowie, Zacharzu, Rzeczkowie, Prażkach, Drzazgowej Woli, Sługocicach, Kalinowie, Rudniku (Gmina Będków), OSP w Moszczenicy, Sroczku, Gajkowicach, Babach, Jarostach, Podolinie, Rękoraju, Gościmowicach, Kosowie, Gazonii Starej, Gazonii Nowej, Kiełczówce, Raciborowicach, Sierosławie (Gmina Moszczenica), OSP w Tuszynie, Tuszyn Lesie, Głuchowie, Górkach Dużych, Jutroszewie, Kruszowie, Mąkoszynie, Modlicy, Syskach, Szczukwinie, Wodzinku, Woli Kazubowej (Gmina Tuszyn), OSP w Grabicy, Boryszowie, Brzozie, Cisowie, Dziewulinach, Kamocinie, Kobyłkach, Krzeczowie, Lutosławicach Rządowych, Polesiu, Cisowie, Lubanowie, Majkowie Średnim, Majkowie Małym, Ostrowie, Szydłowie, Papieżach, Dusocinach, Żeronie (Gmina Grabica), 12 jednostek OSP w Gminie Tuszyn, 11 jednostek OSP w Gminie Rzgów, 6 jednostek OSP w Gminie Gomunice

- Pozostałe organizacje:

- Gminna Rada Kobiet w Czarnocinie – przewodnicząca Grażyna Pytel, Gminna Rada Kobiet w Będkowie – przewodnicząca Lucyna Karlińska,
- Związek Emerytów i Rencistów (Gmina Moszczenica),
- 13 Kół Gospodyń Wiejskich w Gminie Rzgów
- Związek Kombatantów Rzeczypospolitej Polskiej i Byłych Więźniów Politycznych (gmina Rzgów)
- Związek Harcerstwa Polskiego (Gmina Moszczenica),
- Klub Honorowych Dawców Krwi – PCK (Gmina Moszczenica),
- Koło Polskiego Związku Wędkarskiego (Gmina Moszczenica),
- Gminny Ludowy Klub Sportowy „Włókniarz Moszczenica”, Ludowy Klub Sportowy „Pionier Baby” (Gmina Moszczenica), Uczniowski Ludowy Klub Sportowy Moszczenica,
- ZHP Chorągiew Łódzka Komenda Hufca Tuszyn (Gmina Tuszyn),
- Uczniowski Międzyszkolny Klub Sportowy „Tuszyn” (Gmina Tuszyn),
- Miejski Klub Sportowy 2000 Tuszyn (Gmina Tuszyn),
- Stowarzyszenie Regionalne "WOLBÓRKA" w Tuszynie (Gmina Tuszyn),
- Stowarzyszenie "KROKUS" Abstynencki Klub Wzajemnej Pomocy (Gmina Tuszyn),
- Uczniowski Ludowy Klub Sportowy przy Szkole Podstawowej i Gimnazjum w Wodzinie Prywatnym (Gmina Tuszyn),

- Stowarzyszenie Sportowe "HETMAN" (Gmina Tuszyn),
- Stowarzyszenie "Wszyscy Razem Ku Przyszłości" - "In Corpore Pro Futuro" (Gmina Tuszyn),
- Polski Związek Wędkarski (Gmina Tuszyn),
- Jagiellonia Oldboye (Gmina Tuszyn),
- Ludowy Uczniowski Międzyszkolny Klub Sportowy „TUSZYN” (Gmina Tuszyn),
- Klub Sportowy „FENIX TEAM” Tuszyn Strong Man (Gmina Tuszyn),
- Polski Związek Emerytów, Rencistów i Inwalidów (Gmina Tuszyn),
- Stowarzyszenie Tuszyn Naszych Marzeń (Gmina Tuszyn),
- Stowarzyszenie na Rzecz Ekorozwoju i Aktywizacji Wsi „Dolina Dobrzyńki” (Gmina Tuszyn),
- Uczniowski Młodzieżowy Klub Sportowy „Grabka” (Gmina Grabica),
- Uczniowski Ludowy Klub Sportowy „Grab” (Gmina Grabica),
- Uczniowski Klub Sportowy „BRZOZANIN” (Gmina Grabica),
- Uczniowski Młodzieżowy Klub Sportowy „UKS LIDER SZYDŁÓW” przy Szkole Podstawowej w Szydłowie (Gmina Grabica),
- Młodzieżowy Ludowy Klub Sportowy „OLIMPIX” w Kapocinie (Gmina Grabica),
- Stowarzyszenie rozwoju wsi Brzoza i okolice (prowadzi społeczne gimnazjum we wsi Brzoza - Gmina Grabica),
- Boryszowskie Stowarzyszenie na Rzecz Pomocy w Rodzinie „Promyk Nadziei” w Boryszowie (Gmina Grabica),
- Szydłowskie Stowarzyszenie Pomocy Dzieciom „Przyjazny Kąt” w Szydłowie (prowadzi w Grabicy niepubliczne przedszkole),
- Gminny Związek Rolników, Kółek i Organizacji Rolniczych -w ramach Związku działa 20 Kół Gospodyń Wiejskich (Gmina Grabica),
- Towarzystwo Rozwoju Ksawerowa, Towarzystwo Dobroczynności, Stowarzyszenie Ksawerów „Dotyk Dobra” (Gmina Ksawerów)

VII. Uzasadnienie podejścia zintegrowanego dla planowanych w ramach LSR przedsięwzięć

Niniejszy dokument ma charakter zintegrowany zarówno pod względem opisywanego obszaru, jak również doboru celów strategicznych. Strategia opiera się na wzajemnie

przenikających się celach. Realizacja każdego ze zdefiniowanych celów przyczyni się do osiągnięcia pozostałych. Podejście zintegrowane dla planowanych przedsięwzięć należy rozpatrzyć w trzech aspektach:

- spójność celów LSR z planowanymi operacjami,
- związek pomiędzy podmiotami sektora społecznego, publicznego i gospodarczego w planowanych do realizacji zadaniach,
- wykorzystania lokalnych zasobów, w tym społecznych, kulturowych i przyrodniczych w planowanych do realizacji przedsięwzięciach.

spójność celów LSR z planowanymi operacjami

Rozwój turystyki realizowany będzie poprzez opracowanie całościowego i wewnętrznie spójnego programu rozwoju turystyki wraz z planem imprez promocyjnych i akcji szkoleniowych. Ponadto zakłada się tworzenie wspólnych szlaków turystycznych powiązujących tereny poszczególnych gmin z walorami przyrodniczymi, atrakcjami turystycznymi i szeroko rozumianą infrastrukturą okołoturystyczną w postaci miejsc parkingowych, przystanków turystycznych, wspieraniu zakładania gospodarstw agroturystycznych oraz opracowywaniu materiałów promocyjnych dla turystów. Zadania planowane i realizowane przez LGD uwzględniają istniejące koncepcje i programy (gminne, powiatowe, wojewódzkie) i organizacji działających na omawianym obszarze, dzięki czemu nie konkurują ze sobą, lecz tworzą logiczne powiązania i wzajemnie na siebie oddziałują, dając efekt synergii. Przyczyni się to do rozwoju obszaru działania LGD, podnosząc tym samym jego atrakcyjność, pobudzając przedsiębiorczość i napływ kapitału.

Planowany kompleksowy system szlaków turystycznych powiązanych z infrastrukturą i szeroką informatyzacją terenu to koncepcja wymagająca oszacowania posiadanych zasobów. Wdrożenie szlaków rowerowych, konnych i pieszych w połączeniu z koncepcjami sąsiednich LGD oraz wojewódzkim szlakiem konnym w oparciu o turystykę weekendową sprzyja wzrostowi gospodarczemu i aktywności mieszkańców na terenie LGD .

wykorzystanie lokalnych zasobów

Właściwa diagnoza obszaru, zdefiniowanie lokalnych zasobów oraz przeprowadzona przez społeczność lokalną analiza SWOT dla obszaru LGD sprawiły, że zaplanowane

przedsięwzięcia wiążą się z wykorzystaniem miejsc, obiektów i obszarów stanowiących dziedzictwo kulturowo-historyczne, przyrodnicze i zwyczajowe. Walory krajobrazowe terenu, w tym kompleksy leśne, zbiorniki wodne stwarzają region atrakcyjnym turystycznie. Zakłada się rozbudowę infrastruktury turystycznej, w tym noclegowej, gastronomicznej, zagospodarowania ternu, wytyczenie szlaków pieszych rowerowych oraz konnych.

Na obszarze LGD odnotowujemy kilka stadnin, ośrodków konnych, co przyczyniło się do powstania na tym terenie fragmentu wojewódzkiego szlaku konnego. W chwili obecnej szlak przebiega przez obszar dwóch gmin LGD. Szlak konny im. mjr Henryka Dobrzańskiego „Hubala”, jest projektem realizowanym przez Urząd Marszałkowski w Łodzi. W związku z zainteresowaniem mieszkańców prowadzeniem działalności typu hodowla koni, nauka jazdy konnej, rozwoju bazy noclegowej, gastronomicznej w tym gospodarstw agroturystycznych, zakłada się przedłużenie szlaku w obrębie wszystkich gmin LGD. W ramach z działania „Różnicowanie w kierunku działalności nierolniczej” rolnicy będą mogli założyć szkółki jazdy konnej, zakup bryczek, stroje dla koni, ogólnie ujmując pomoc będzie przyznawana na usługi związane z rozwojem turystyki konnej - rekreacyjnej, agroturystyki.

Ponadto na obszarze LGD powstaje koncepcja szlaków pieszych, rowerowych i konnego, projekt ma na celu promować dziedzictwo przyrodnicze, kulturowe i historyczne regionu.

Planuje się wsparcie zespołów działających na rzecz zachowania tradycji regionu. Istniejące zasoby przyrodnicze i historyczne, jak zespoły dworskie, obiekty sakralne, układy przestrzenne historycznych wsi, młyny itp. zostaną objęte działaniami w ramach wdrażania LSR. Planuje się, wydanie map, folderów, przewodników itp. dla całego obszaru LGD przedstawiającego bogactwa naturalne oraz obiekty kultury materialnej.

Z działania Małe Projekty zakłada się zakup strojów, wyposażenia dla zespołów artystycznych, twórców ludowych, wsparcie tradycyjnego i artystycznego kowalstwa, stolarstwa, kół gospodyń wiejskich i innych jednostek działających społecznie w celu pielęgnowania i promocji kultury obszaru. Wsparciu podlegać będą również organizowane imprezy kulturalne, sportowe, festyny, oraz organizacja szkoleń mająca na celu podnieść aktywność mieszkańców w zakresie rozwoju turystyki.

działanie na rzecz podmiotów różnych sektorów

Planowane działania koncentrują się na poprawie jakości życia, poprzez poprawę stanu infrastruktury społecznej i technicznej, gdzie beneficjentami będą zaangażowane jednostki samorządu terytorialnego oraz instytucje kulturalno-społeczne. Wspieranie i rozwój przedsiębiorczości, różnicowanie działalności w kierunku działalności nierolniczej, rozwój

życia społeczno-kulturalnego i rozwój turystyki, to przedsięwzięcia dla wszystkich mieszkańców LGD, w tym: osób fizycznych zainteresowanych otworzeniem działalności gospodarczej bądź mikroprzedsiębiorców, rolników, domowników, bądź małżonków rolników, organizacji i osób zaangażowanych w rozwój obszaru LGD. Zakłada się, że z pomocy skorzystają grupy młodych ludzi, animatorzy społeczni, co przyczyni się do aktywizacji mieszkańców poszczególnych gmin.

Wśród organizacji, które bezpośrednio działają na obszarze LGD i realizują spójne ze strategią cele wymienić należy:

Cele statutowe stowarzyszenia:

- 1) opracowanie oraz realizację Lokalnej Strategii Rozwoju (LSR) w rozumieniu przepisów PROW dla obszaru gmin wchodzących w skład Stowarzyszenia
- 2) realizację i wspieranie działań na rzecz realizacji PROW dla obszaru gmin, o których mowa w pkt 1,
- 3) promocję obszarów wiejskich położonych w gminach, o których mowa w pkt 1,
- 4) mobilizowanie ludności do wzięcia aktywnego udziału w procesie rozwoju obszarów wiejskich położonych w gminach, o których mowa w pkt 1,
- 5) upowszechnianie i wymianę informacji o inicjatywach związanych z aktywizacją ludności na obszarach wiejskich położonych w gminach, o których mowa w pkt 1,
- 6) rozwój edukacji na terenach wiejskich,
- 7) wsparcie rozwoju obszarów wiejskich przyczynia się do osiągnięcia następujących celów:
 - a) poprawy konkurencyjności rolnictwa i leśnictwa poprzez wspieranie restrukturyzacji, rozwoju i innowacji;
 - b) poprawy stanu środowiska naturalnego i terenów wiejskich poprzez wspieranie gospodarowania gruntami;
 - c) poprawy jakości życia na obszarach wiejskich oraz popierania różnicowania działalności gospodarczej.
- 8) wsparcie i rozwój ekonomii społecznej
- 9) rozwój działalności kulturalnej
- 10) rozwój nowych technologii

Stowarzyszenie realizuje swoje cele przede wszystkim poprzez:

Stowarzyszenie realizuje swoje cele poprzez działania nieodpłatne i odpłatne pożytku publicznego w szczególności :

- 1) organizowanie i finansowanie:
 - a) przedsięwzięć o charakterze informacyjnym lub szkoleniowym, w tym seminariów, szkoleń, warsztatów, wizyt studyjnych, konferencji i konkursów,
 - b) imprez kulturalnych i sportowo-rekreacyjnych, takich jak festiwale, przeglądy, happeningi, festyny, targi, pokazy i wystawy, zawody, turnieje - służących zwłaszcza promocji regionu i jego tożsamości kulturowej,
 - c) działalności propagandowej, promocyjnej, informacyjnej i poligraficznej, w tym:
 - opracowywanie i druk broszur, folderów, plakatów,
 - opracowywanie i rozpowszechnianie materiałów audiowizualnych,
 - tworzenie stron internetowych,
 - przygotowywanie i rozpowszechnianie innych materiałów o charakterze reklamowym lub promocyjnym,
- 2) prowadzenie bezpłatnego doradztwa w zakresie przygotowywania projektów inwestycyjnych związanych z realizacją LSR,
- 3) współpracę i wymianę doświadczeń z instytucjami publicznymi i organizacjami pozarządowymi działającymi w zakresie objętym celami Stowarzyszenia na poziomie krajowym i międzynarodowym,
- 4) prowadzenie innych działań przewidzianych dla LGD określonych w prawie polskim, przepisach PROW i prawie Unii Europejskiej,

- 5) różnicowanie w kierunku działalności nierolniczej,
- 6) tworzenie i rozwój mikroprzedsiębiorstw,
- 7) odnowa i rozwój wsi,
- 8) wdrażanie lokalnej strategii rozwoju,
- 9) funkcjonowanie lokalnej grupy działania.
- 10) prowadzenie Funduszu Pożyczkowego i Poręczeniowego
- 11) prowadzenie działalności na rzecz wspierania sektora małych i średnich przedsiębiorstw
- 12) działalność na rzecz rozwoju oraz wsparcia ekonomii społecznej
- 13) działalność edukacyjna i szkoleniowa
- 14) działania z zakresu turystyki i krajoznawstwa
- 15) podtrzymywanie i upowszechnianie tradycji narodowej i kultury regionu
- 16) promocja i organizacja wolontariatu
- 17) promocja zdrowia na obszarach wiejskich
- 18) promocja działań na rzecz ekologii i odnawialnych źródeł energii

Właściwy dobór wzajemnie się przenikających celów strategicznych oraz realizacja ujętych w ich ramach celów szczegółowych, które oddziałują na siebie, prowadząc do wypełniania założonej przez LGD misji. W ich realizację, z uwagi na zakres, jak również charakter działań, zaangażowani będą przedstawiciele sektora publicznego, społecznego oraz gospodarczego. Współpraca trzech sektorów doprowadzi do wykreowania lokalnych liderów, podnoszących świadomość i zwiększających integrację mieszkańców, mobilizując ich do nabywania nowych umiejętności, aktywizacji i kreowania prospołecznych oraz gospodarczych postaw, wzmacniających ich samorządność i przedsiębiorczość.

Budżet LGD obejmuje wsparcie wszystkich grup beneficjentów. Zarówno grupy społeczne, organizacje, jak i jednostki sektora publicznego oraz przedsiębiorcy zostaną objęci wdrażaniem Lokalnej Strategii Rozwoju. Gospodarstwa agroturystyczne poszerzą swoją ofertę, a rolnicy być może w turystyce znajdą dodatkowe źródło dochodu. Młodzież, dzieci, kobiety to grupy objęte szczególną uwagą LSR. Wzmacnianie ich potencjału poprzez wspieranie inicjatyw z zakresu organizacji imprez, konkursów, działań promocyjnych, a także wsparcie wyposażenia i infrastruktury społecznej to przedsięwzięcia, których będą beneficjentami. Właściwa infrastruktura społeczna i wykorzystanie lokalnych zasobów przyrodniczych, historycznych i kulturowych wymagają inwestycji. Odnowa i rozwój wsi, w ramach której beneficjentami na obszarze LGD będą głównie samorzady, ma służyć wszystkim mieszkańcom i turystom.

VIII. Uzasadnienie podejścia innowacyjnego dla planowanych w ramach LSR przedsięwzięć

Cechą działań innowacyjnych, obok wprowadzenia nowego produktu, jest nowatorskie wykorzystanie posiadanych zasobów. Strategia opracowana przez LGD zakłada:

- Opracowanie spójnej koncepcji rozwoju dla LGD, w tym utworzenia spójnego systemu szlaków turystycznych, jako oferty turystycznej dla mieszkańców w oparciu o posiadane zasoby jak: przyrodnicze, kulturowe i społeczne. Marka produktu turystycznego, którego to przedsięwzięcie dotyczy zapewne jest dużym, kompleksowym i dającym szerokie możliwości przedsięwzięciem.
- Korelacja szlaku rowerowego, szlaku konnego z naciskiem na rozwój infrastruktury w stadninach i na tworzeniu tego rodzaju działalności pozwoli na uzyskanie wyższych rezultatów, a jednocześnie jest rozwiązaniem o innowacyjnym charakterze. Utworzona w ten sposób oferta turystyczna – swoisty produkt turystyczny wyróżni obszar LGD z sąsiednich terenów.
- Wykorzystanie nowych technologii i upowszechnianie dostępu do Internetu w małych miejscowościach to innowacyjna koncepcja. Z uwagi na niewielkie środki finansowe budżetu LGD, działania te będą również wspierane aplikowaniem o fundusze z innych dostępnych dla LGD programów.

LGD posiada duży potencjał w zasobach ludzkich. Jednak problemem społecznym stało się osłabianie ostatnio poczucie tożsamości lokalnej. Duża migracja mieszkańców do aglomeracji miejskich poświadcza nieskuteczność i niespójność działań społecznych. Aktywizacja mieszkańców, obejmująca kompleksowo wszystkie grupy społeczne i wiekowe zapewni efekty w postaci nowych, nie podejmowanych dotąd działań w ramach turystyki, promocji obszaru oraz odchodzenia od działalności rolniczej i rozwoju przedsiębiorczości.

Innowacyjne podejście na terenie LGD to również kompleksowo opracowana strategia rozwoju, obejmująca zakrojone na szeroką skalę działania, dążące do rozwiązania stałych problemów wsi, a tym samym zmierzające do poprawy jakości życia mieszkańców. Podejmowane dotychczas wybiórcze interwencje nie były w stanie rozwiązać w sposób zadowalający i trwałe istniejących problemów. Dopiero opracowana Lokalna Strategia Rozwoju całościowo obejmująca trudne zagadnienia, pozwala, dzięki pełnej identyfikacji

problemów i dokładnej ich analizie, na pełne ich rozwiązanie. Ponadto nowatorskie wykorzystanie zasobów naturalnych i kulturowych z nastawieniem na rozwój turystyki weekendowej i agroturystyki pozwoli na zagospodarowanie niszowego, a więc atrakcyjnego z punktu widzenia innowacyjności, sektora usług. Istotny nacisk, jaki w LSR położono na informatyzację społeczności lokalnych zapewne wzmocni potencjał społeczny, a co za tym idzie, przyczyni się do integracji społecznej.

IX. Procedura wyboru operacji przez LGD

W ramach realizacji LSR opracowanej przez LGD w rozumieniu przepisów PROW 2007-2013 dla obszaru gmin: Bełchatów, Będków, Budziszewice, Czarnocin, Grabica, Gorzkowice, Gomunice, Ksawerów, Kamieńsk Pabianice, Moszczenica, Rozprza, Rzgów, Tuszyń, Ujazd i Wola Krzysztoporska LGD będzie działała m. in. poprzez:

- upowszechnianie założeń LSR;
- upowszechnianie informacji o warunkach i zasadach udzielania pomocy w ramach PROW 2007-2013, kryteriach wyboru projektów oraz zasadach naborów;
- ogłaszanie i prowadzenie naborów wniosków z obszaru działania LGD.

Beneficjenci z terenu LGD mogą wnioskować o pomoc w zakresie działań osi IV Leader. Wnioski te mogą dotyczyć:

- projektów kwalifikujących się do udzielenia pomocy w ramach działań osi 3 „Jakość życia na obszarach wiejskich i różnicowanie gospodarki wiejskiej”. W tym przypadku projekty muszą spełniać kryteria wyboru określone w PROW 2007-2013, jak również kryteria określone w LSR przyjętej przez LGD „BUD-UJ RAZEM” i zatwierdzonej przez Samorząd Województwa. Są to działania:
 - Różnicowanie w kierunku działalności nierolniczej;
 - Tworzenie i rozwój mikroprzedsiębiorstw;
 - Odnowa i rozwój wsi.
- projektów przyczyniających się do poprawy jakości życia lub zróżnicowania działalności gospodarczej na obszarze działania LGD, które nie kwalifikują się do wsparcia w ramach działań osi 3 „Jakość życia na obszarach wiejskich i różnicowanie gospodarki wiejskiej”, tzw „małe projekty”.

Wnioski składane do LGD, kwalifikujące się do udzielenia pomocy w ramach osi 4 Leader, mogą dotyczyć tylko działań i projektów zgodnych z LSR. Ich realizacja powinna w możliwie najwyższym stopniu pozytywnie oddziaływać na środowisko, prowadzić do tworzenia nowych miejsc pracy, być zgodna z innymi dokumentami planistycznymi danego obszaru oraz odznaczać się innowacyjnością, przyczyniając się do poprawy ogólnej jakości życia mieszkańców na obszarze LGD.

Tryb postępowania z wnioskiem

LGD stanowiąc swojego rodzaju „instytucję” utworzy biuro, którego jednym z zadań będzie pomoc w wypełnianiu wniosków.

Nabory wniosków będą ogłaszane zgodnie z harmonogramem i w uzgodnieniu z właściwym organem Samorządu Województwa. Informacje o naborze zostaną odpowiednio podane do wiadomości publicznej. Przyjęcie wniosku będzie się odbywać w biurze LGD poprzez wpisanie wniosku do rejestru – załącznik nr 8. Wnioskodawca otrzyma potwierdzenie zarejestrowania wniosku na kopii wniosku poprzez postawienie pieczętki i podpis pracownika biura, który przyjmie wniosek. Do oceny wniosku ważne są również data i godzina przyjęcia wniosku na kancelarię biura LGD. Gdy wnioski otrzymają taką samą punktację w ocenie merytorycznej, wniosek, który wpłynął wcześniej jako pierwszy będzie umieszczony na liście rankingowej projektów przeznaczonych do dofinansowania.

Procedura wyboru operacji przez LGD

Decyzję o skierowaniu projektu do realizacji podejmuje organ decyzyjny LGD – Rada. Do wyłącznych kompetencji Rady należy analiza i ocena projektu po względem zgodności operacji z LSR. Rada może przy tym korzystać z analiz i ocen niezależnych ekspertów. Zgodnie z Regulaminem organizacyjnym Rady, procedurę wyboru operacji przez LGD zawiera się w procedurze oceny wniosków przez Radę. Przedstawia się ona następująco:

Przedmiot procedury:

Procedura wyboru operacji przez Radę decyzyjną LGD przeznaczonych do finansowania w ramach działania osi IV PROW 2007-2013 „Wdrażanie lokalnych strategii rozwoju”.

Obszar:

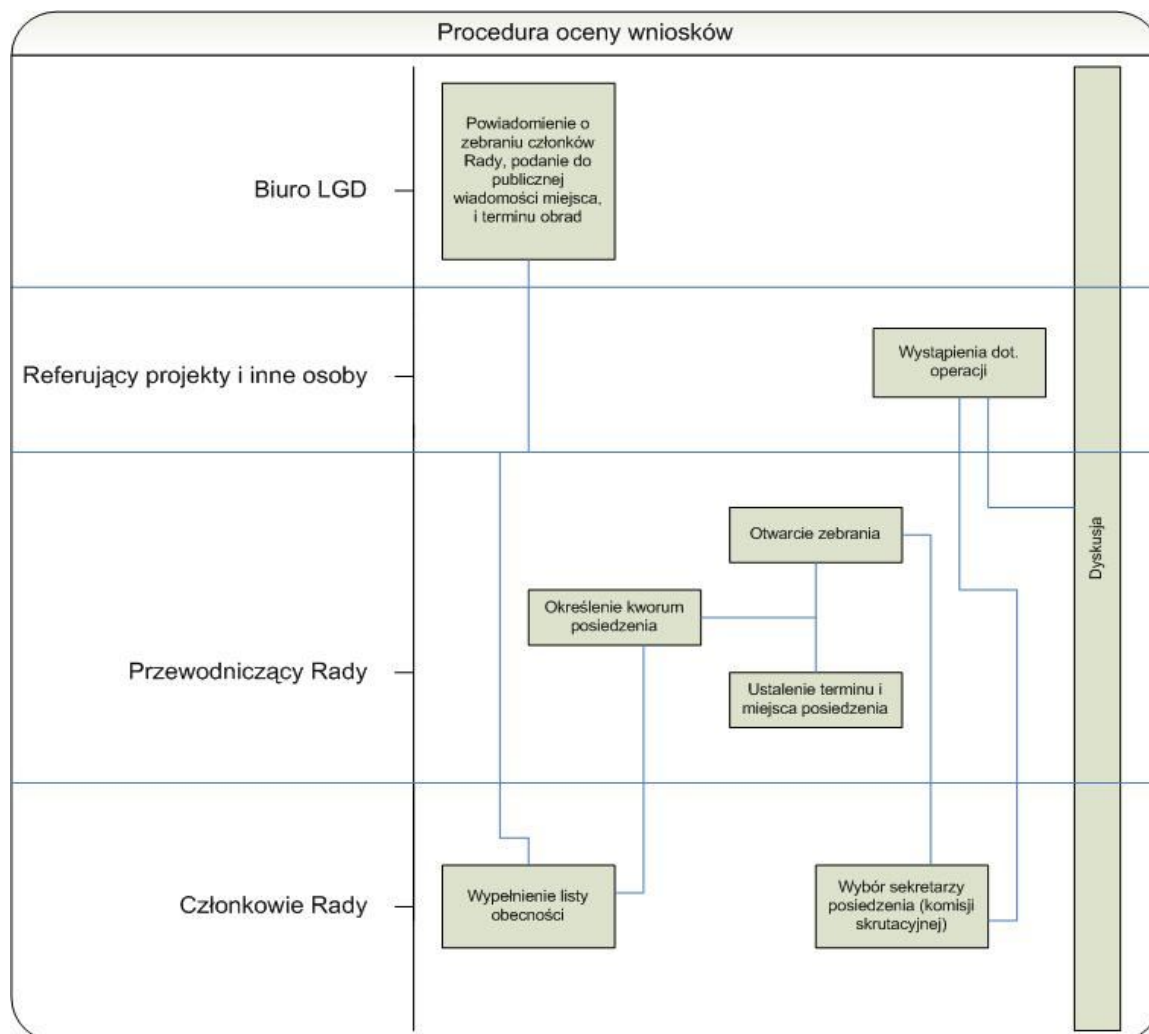
Przebieg posiedzenia Rady opiniującej wnioski złożone do biura LGD.

Funkcja:

Procedura opisuje przebieg posiedzenia Rady LGD zgodnie z porządkiem obrad tego posiedzenia, w tym czynności związane z głosowaniem. Poprzedzona jest ogłoszeniem naboru przez biuro LGD zgodnie z harmonogramem realizacji Leader oraz powiadomieniem członków Rady o miejscu i terminie obrad oraz podaniem tej informacji do wiadomości publicznej.

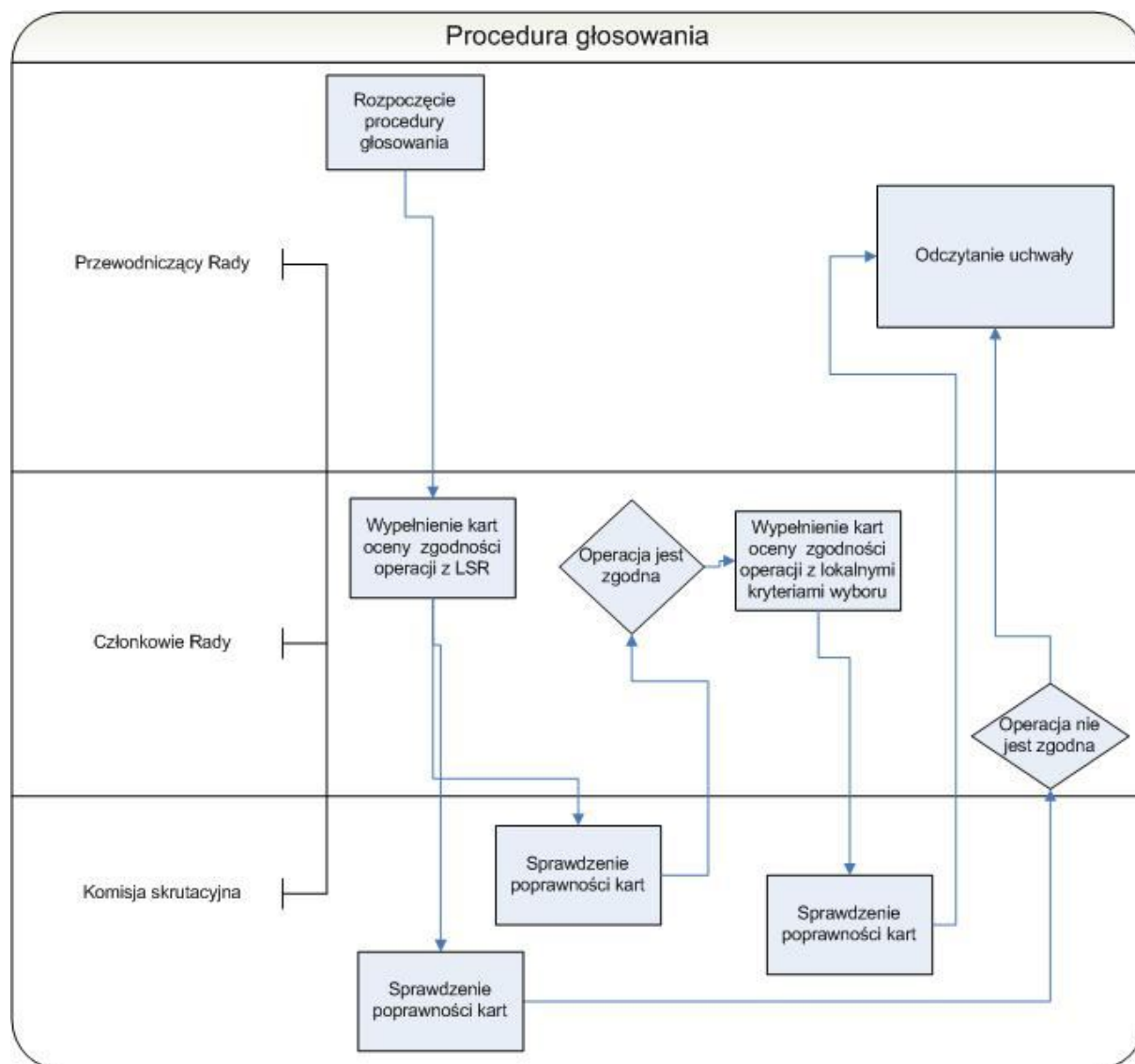
Przebieg procesu:

Diagram: Procedura oceny wniosków



Źródło: Opracowanie własne LGD

Diagram: Procedura głosowania członków Rady



Źródło: opracowanie własne LGD

Opis czynności:

Po zamknięciu naboru, Przewodniczący Rady informuje członków rady o terminie i miejscu posiedzenia w sprawie wyboru operacji do finansowania zachowując termin, co najmniej 7 dni przed terminem posiedzenia, zgodnie z regulaminem Organizacyjnym Rady.

Posiedzenie, według procedury, otwiera Przewodniczący Rady. Jeśli został spełniony warunek kworum (liczba obecnych członków rady na posiedzeniu - co najmniej 1/2), zebranie jest prawomocne. Na początek mają miejsce wystąpienia osób referujących operacje. W dalszej kolejności odbywa się, zarządzana przez Przewodniczącego Posiedzenia, dyskusja. Po tej części obrad, Przewodniczący Rady zarządza przerwę. Na sali zostają tylko członkowie rady. Po przerwie, uczestniczą oni w dyskusji. Następnie Przewodniczący posiedzenia zarządza głosowanie. Członkowie Rady wybierają spośród siebie dwóch członków Komisji

Skrutacyjnej, zgodnie z Regulaminem. Kolejne czynności wykonują radni w związku z głosowaniem.

Zawiera się tu także procedura wyłączenia członków Rady mających związek z przeznaczonym do głosowania projektem. Po podpisaniu deklaracji bezstronności, członkowie Rady, którzy mają związek z omawianym projektem zostają wyłączeni z procedury głosowania, dyskusji i oceny projektu. Przewodniczący Posiedzenia określa liczbę głosujących. Członkowie Rady przystępują do głosowania poprzez wypełnienie kart do głosowania. W pierwszej kolejności wypełniają kartę oceny zgodności operacji z LSR. Komisja Skrutacyjna sprawdza karty, jeśli są w nich braki lub błędy, wzywa członka Rady do poprawek. Komisja Skrutacyjna przelicza głosy i podaje do wiadomości Przewodniczącemu Posiedzenia. Przewodniczący ogłasza wyniki.

Kolejnym punktem w porządku obrad jest głosowanie w sprawie oceny zgodności operacji z lokalnymi kryteriami wyboru projektów. Radni wypełniają karty do głosowania przyznając punkty określonym operacjom. Następnie punkty te sumują i podpisują się na kartach. Komisja skrutacyjna powtarza czynności związane ze sprawdzeniem kart, jeśli są błędy lub braki, wzywa członków Rady do poprawek. Wyniki głosowania podaje do wiadomości Przewodniczącego Posiedzenia. Przewodniczący ogłasza wyniki. Członkowie Rady odejmują decyzje w formie uchwały. Przewodniczący Rady zamyka obrady.

Tabela: Zakres odpowiedzialności procedury wyboru operacji przez LGD

ZAKRES ODPOWIEDZIALNOŚCI	NAZWA ZADANIA	TERMINY
Biuro LGD	Powiadomienie o zebraniu członków Rady, podanie do publicznej wiadomości terminu, miejsca posiedzenia Rady LGD	Co najmniej 7 dni przed posiedzeniem
Członkowie Rady	Wypełnienie listy obecności	Podczas posiedzenia
Przewodniczący Posiedzenia	Określenie kworum	
Przewodniczący Posiedzenia	Otwarcie zebrania bądź w przypadku braku kworum ustalenie kolejnego terminu i miejsca zebrania	
Członkowie Rady	Wybór sekretarzy zebrania (komisji skrutacyjnej)	
	Wystąpienia osób referujących operacje	
Obecni na zebraniu: Rada decyzyjna LGD, Członek /członkowie Zarządu /mieszkańcy /zaproszeni goście	Dyskusja	
Przewodniczący Posiedzenia	Rozpoczęcie procedury głosowania	
Członkowie Rady	Wypełnienie kart oceny operacji (oddanie głosu)	

Komisja skrutacyjna posiedzenia	Sprawdzenie kart oceny	
Członkowie Rady	Poprawki kart oceny zawierających błędy	
Przewodniczący Posiedzenia	Ogłoszenie wyników głosowania	
Członkowie Rady	Podjęcie uchwały o finansowaniu/niefinansowaniu operacji	
Przewodniczący Posiedzenia	Zamknięcie posiedzenia	

Procedura oceny zgodności operacji z LSR

Funkcjonowanie Rady LGD spełnia zasady przejrzystości, demokratyczności oraz jawności podejmowanych decyzji. Radni wybierają projekty do dofinansowania poprzez wypełnienie kart oceny zgodności operacji z LSR – załącznik nr 9.

Procedura wyboru operacji opiera się również na czynnościach Komisji Skrutacyjnej posiedzenia dotyczących każdej operacji, której dotyczy głosowanie. Czynności te odbywają się w określonej kolejności z uwzględnieniem zapisów Regulaminu organizacyjnego Rady – załącznik nr 3.

Przedmiot procedury:

Procedura oceny zgodności operacji z LSR dla członków Rady oceniających operacje.

Obszar:

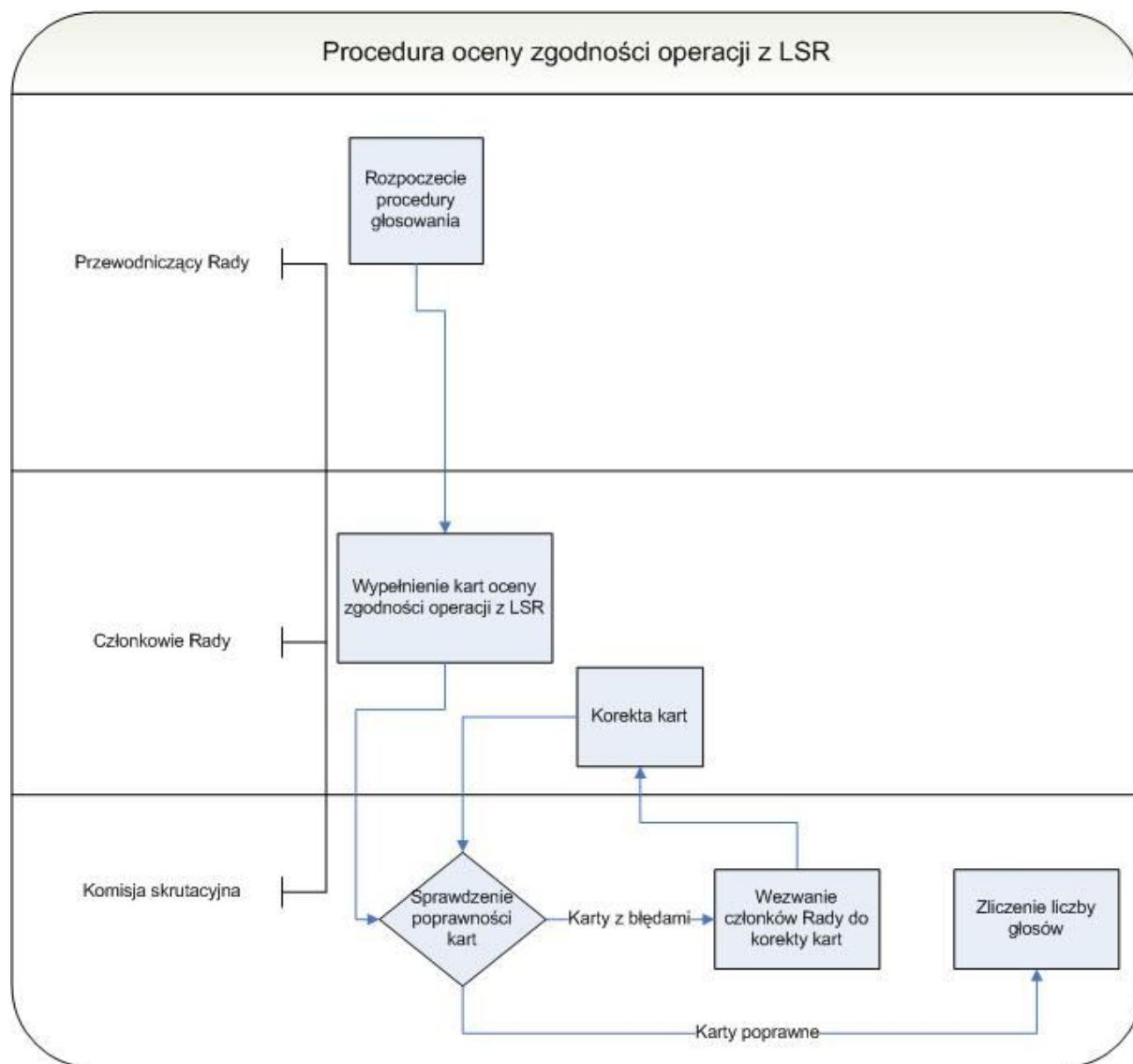
Przebieg oceny projektów poprzez wypełnienie kart do głosowania podczas posiedzenia Rady decyzyjnej LGD.

Funkcja:

Procedura opisuje szczegółowy przebieg głosowania w sprawie oceny zgodności operacji z LSR podczas posiedzenia, zgodnie z porządkiem obrad tego posiedzenia. Poprzedzona jest udziałem członków Rady w I części posiedzenia oraz zapoznaniem się z wnioskami udostępnionymi dla członków Rady w biurze LGD od momentu ustalenia terminu i miejsca obrad. Procedurę zamyka Przewodniczący posiedzenia ogłaszając wyniki głosowania.

Przebieg procesu:

Diagram: Procedura oceny zgodności operacji z LSR



Źródło: opracowanie własne LGD

Opis czynności Komisji Skrutacyjnej podczas głosowania:

Członkowie Rady zapoznają się z operacjami w biurze LGD na 7 dni przed posiedzeniem. Podczas posiedzenia po ogólnej dyskusji i dyskusji w gronie członków Rady, Przewodniczący posiedzenia zarządza głosowanie. Członkowie Rady wybierają spośród siebie dwóch członków Komisji Skrutacyjnej, zgodnie z regulaminem. Kolejne czynności wykonują radni w związku z głosowaniem.

Członkowie Rady przystępują do głosowania poprzez wypełnienie kart do głosowania. W pierwszej kolejności wypełniają kartę oceny zgodności operacji z LSR. Jest to równocześnie rozpoczęcie procedury oceny zgodności operacji z LSR. Członkowie Rady

w pierwszej kolejności wypełniają rubrykę dotyczącą wniosku poprzez wpisanie numeru wniosku, nazwy wnioskodawcy oraz tytułu projektu, zgodnie z instrukcją wypełniania kart.

Członkowie Rady uprawnieni do głosowania, skreślają odpowiednią formułę w rubryce „Głosuję za uznaniem, że operacja jest* nie jest* zgodna z LSR LGD „BUD-UJ RAZEM”.

Następnie w tabeli zaznaczają znakiem X lub V cele, którym odpowiada operacja. Podpisują się na karcie i oddają karty Komisji Skrutacyjnej. Czynności Komisji Skrutacyjnej rozpoczyna sprawdzenie ważności kart. Jeśli karta zawiera braki lub błędy, Komisja Skrutacyjna wzywa członka Rady, który tę kartę wypełnił do naniesienia poprawek, przy czym członek Rady może tylko raz poprawić kartę. Jeśli karta nadal zawiera błędy, zostaje uznana za głos nieważny. Członkowie Rady nanoszą poprawki na kartach w sposób następujący:

- zaznaczają puste kratki i wypełniają puste pola,
- zaznaczone w sposób błędny kratki i zapisane pola skreślają, wypełniają i składają obok korekty swój podpis.

Po sprawdzeniu ważności głosów Komisja skrutacyjna przelicza głosy i podaje wynik do wiadomości Przewodniczącemu Posiedzenia. Przewodniczący ogłasza wyniki głosowania.

Tabela: Zakres odpowiedzialności procedury oceny zgodności operacji z LSR

ZAKRES ODPOWIEDZIALNOŚCI	NAZWA ZADANIA	TERMINY
Członkowie Rady	Zapoznanie się z wnioskiem i załącznikami do wniosku	Co najmniej 7 dni przed posiedzeniem
Członkowie Rady	Uzupełnienie tabeli dotyczącej wnioskodawcy	Podczas posiedzenia
Członkowie Rady	Skreślenie odpowiedniej formuły (oddanie głosu) w polu głosowania	
Członkowie Rady	Wypełnienie tabeli oceny zgodności operacji z celami ogólnymi i szczegółowymi LSR poprzez wstawienie X lub V w pola odpowiadające celom	
Członkowie Rady	Złożenie podpisu i umieszczenie daty posiedzenia na karcie	
Członkowie Rady	Oddanie karty w ręce Komisji skrutacyjnej posiedzenia	
Komisja skrutacyjna posiedzenia	Sprawdzenie kart wypełnionych przez członków Rady podczas posiedzenia	

Komisja skrutacyjna posiedzenia	Wezwanie członka rady, który wypełnił tę kartę, do wypełnienia pustych pól i kratek bądź dokonania korekty w wypełnionych polach i kratkach oraz złożenia przy nich podpisu	
Członkowie Rady	Poprawki kart oceny zawierających błędy	
Komisja skrutacyjna posiedzenia	Podpisanie kart	
Komisja skrutacyjna posiedzenia	Zsumowanie liczby głosów „za” i „przeciw” oraz głosów nieważnych	

Procedura oceny zgodności operacji z lokalnymi kryteriami wyboru

Szereg konsultacji społecznych podczas opracowania Lokalnej Strategii Rozwoju LGD „BUD-UJ RAZEM” objął m.in. określenie lokalnych kryteriów wyboru projektów dla działania „Wdrażanie lokalnych strategii rozwoju”. Analiza lokalnych potrzeb obszaru objętego niniejszą strategią oraz zakres możliwej do otrzymania pomocy w ramach działań: „Różnicowanie w kierunku działalności nierolniczej”, „Tworzenie i rozwój mikroprzedsiębiorstw”, „Odnowa i rozwój wsi” oraz dla projektów przyczyniających się do poprawy jakości życia lub zróżnicowania działalności gospodarczej na obszarze działania LGD, które nie kwalifikują się do wsparcia w ramach działań osi 3 „Jakość życia na obszarach wiejskich i różnicowanie gospodarki wiejskiej”, tzw. „małe projekty” pozwoliły na wypracowanie następujących lokalnych kryteriów wyboru operacji.

Wypracowano 4 zestawy lokalnych kryteriów wyboru operacji:

Różnicowanie w kierunku działalności nierolniczej

- wartość dodana projektu (skierowanie działalności w stronę odchodzenia od działalności rolniczej – projekt przewiduje szansę otworzenia działalności gospodarczej)
- komplementarność operacji w stosunku do innych operacji realizowanych na obszarze LGD
- wykorzystanie lokalnych zasobów przyrodniczych i kulturowych

Tworzenie i rozwój mikroprzedsiębiorstw

- wiarygodność/doświadczenie wnioskodawcy

- wpływ na powstawanie nowych miejsc pracy
 - powyżej 3 miejsc pracy
 - od 2 do 3 miejsc pracy
 - 1 miejsce pracy
- innowacyjność operacji
- komplementarność operacji w stosunku do innych operacji realizowanych na obszarze LGD
- wykorzystanie lokalnych zasobów przyrodniczych i kulturowych

Odnowa i rozwój wsi

- wiarygodność/doświadczenie wnioskodawcy
- miejsce realizacji operacji:
 - poniżej 1000 mieszkańców
 - od 1001 do 5000 mieszkańców
 - powyżej 5000 mieszkańców
- zasięg operacji
 - więcej niż jednej miejscowości
 - jednej miejscowości
- udział innych partnerów w realizacji operacji
 - więcej niż 3 innych podmiotów
 - od 1 do 2 podmiotów
 - bez udziału innych podmiotów
- komplementarność operacji w stosunku do innych operacji realizowanych na obszarze LGD
- wpływ operacji na pobudzenie aktywności mieszkańców i wzmocnienie ich więzi z miejscem zamieszkania

Małe projekty

- wiarygodność/doświadczenie wnioskodawcy
- miejsce realizacji operacji:
 - poniżej 1500 mieszkańców
 - od 1501 do 5000 mieszkańców
 - powyżej 5000 mieszkańców
- zasięg operacji

- więcej niż jednej gminy
- jednej gminy
- udział innych partnerów w realizacji operacji
- więcej niż 3 innych podmiotów
- od 1 do 2 podmiotów
- bez udziału innych podmiotów
- komplementarność operacji w stosunku do innych operacji realizowanych na obszarze LGD
- wpływ operacji na pobudzenie aktywności mieszkańców i wzmocnienie ich więzi z miejscem zamieszkania

Kryterium, istotnym ze względu na szczupłość środków Leader, jest także kwota operacji. Leader ma być inicjatorem, bodźcem do rozwoju. Ponadto preferuje się projekty, wymagające niewielkiego dofinansowania. W oparciu o te kryteria oraz zgodnie z Regulaminem organizacyjnym Rady LGD opracowano procedurę zgodności operacji z lokalnymi kryteriami wyboru. Należy w niej wyróżnić: czynności członków Rady (sposób głosowania) oraz czynności Komisji Skrutacyjnej. Karta oceny zgodności operacji z lokalnymi kryteriami wyboru została zamieszczona w załączniku nr 9.

Przedmiot procedury:

Procedura oceny zgodności operacji z lokalnymi kryteriami wyboru dla członków Rady oceniających operacje.

Obszar:

Przebieg oceny projektów poprzez wypełnienie kart do głosowania podczas posiedzenia Rady decyzyjnej LGD.

Funkcja:

Procedura opisuje szczegółowy przebieg głosowania w sprawie oceny zgodności operacji z lokalnymi kryteriami wyboru operacji podczas posiedzenia, zgodnie z porządkiem obrad tego posiedzenia. Poprzedzona jest głosowaniem członków Rady w sprawie zgodności operacji z LSR. Procedurę zamyka Przewodniczący posiedzenia ogłaszając wyniki głosowania.

- numer wniosku
- nazwa wnioskodawcy
- tytuł projektu
- zaznaczenie działania, któremu odpowiada operacja poprzez wstawienie znaku X lub V w kratce odpowiadającej działaniu
- wypełnienie tabeli oceny punktacyjnej odpowiadającej wybranemu działaniu poprzez przyznanie określonej liczby punktów w polach odpowiadających poszczególnym kryteriom wyboru
- zsumowanie liczby punktów i wpisanie wyniku w polu odpowiadającym „sumie punktów”
- podpisanie karty i umieszczenie daty posiedzenia
- oddanie kart w ręce Komisji Skrutacyjnej

Zadaniem Komisji Skrutacyjnej posiedzenia jest sprawdzenie ważności oddanych głosów. Jeśli karta zawiera braki lub błędy, Komisja Skrutacyjna wzywa członka Rady, który tę kartę wypełnił do naniesienia poprawek, przy czym członek Rady może tylko raz poprawić kartę. Jeśli karta nadal zawiera błędy, zostaje uznana za głos nieważny. Członkowie Rady nanoszą poprawki na kartach w sposób następujący:

- zaznaczają puste kratki i wypełniają puste pola
- zaznaczone w sposób błędny kratki i zapisane pola skreślają, wypełniają i składają obok korekty swój podpis.

Po sprawdzeniu ważności głosów Komisja skrutacyjna przelicza głosy i podaje wynik do wiadomości Przewodniczącemu Posiedzenia. Przewodniczący ogłasza wyniki głosowania i odczytuje uchwałę.

Tabela: Zakres odpowiedzialności procedury oceny zgodności operacji z lokalnymi kryteriami wyboru

ZAKRES ODPOWIEDZIALNOŚCI	NAZWA ZADANIA	TERMINY
Członkowie Rady	Uzupełnienie tabeli dotyczącej wnioskodawcy	Podczas posiedzenia
Członkowie Rady	Wybranie działania, któremu podlega operacja	
Członkowie Rady	Wypełnienie tabeli oceny zgodności operacji z lokalnymi kryteriami wyboru odpowiadającej działaniu, w który wpisuje się projekt (ocena punktacyjna)	
Członkowie Rady	Zsumowanie liczby punktów i wpisanie wyniku w polu „suma punktów”	
Członkowie Rady	Złożenie podpisu i umieszczenie daty posiedzenia na karcie	
Członkowie Rady	Oddanie karty w ręce Komisji skrutacyjnej posiedzenia	
Członkowie Rady	Oddanie karty w ręce Komisji skrutacyjnej posiedzenia	

Komisja skrutacyjna posiedzenia	Sprawdzenie kart wypełnionych przez członków Rady podczas posiedzenia	
Komisja skrutacyjna posiedzenia	Wezwanie członka rady, który wypełnił tę kartę, do wypełnienia pustych pól i kratek bądź dokonania korekty w wypełnionych polach i kratkach oraz złożenia przy nich podpisu	
Członkowie Rady	Poprawki kart oceny zawierających błędy	
Komisja skrutacyjna posiedzenia	Podpisanie kart	
Komisja skrutacyjna posiedzenia	Zsumowanie liczby głosów „za” i „przeciw” oraz głosów nieważnych ustalenie czy projekt spełniania minimalne kryteria punktowe	

Procedura odwoławcza

Od decyzji wydanej przez Organ decyzyjny LGD, czyli Radę służy odwołanie. Strona niezadowolona z decyzji może zwrócić się do tego organu z wnioskiem o ponowne rozpatrzenie sprawy. Wnioskodawca po otrzymaniu pisma informującego o nie zakwalifikowaniu operacji do dofinansowania ma prawo w terminie 7 dni kalendarzowych złożyć pisemny wniosek o ponowne rozpatrzenie wniosku o dofinansowanie operacji. W tym samym terminie wnioskodawcy przysługuje prawo wglądu do protokołu oceny w siedzibie Biura LGD. Odwołanie podlega ponownemu rozpatrzeniu przez Radę wniosku o dofinansowanie operacji na posiedzeniu zwołanym przez Przewodniczącą Rady lub jego zastępcę. Wniosek o ponowne rozpatrzenie wniosku o dofinansowanie operacji musi zostać szczegółowo uzasadniony. Wniosek o ponowne rozpatrzenie operacji pozostaje bez rozpatrzenia w przypadku gdy:

- został wniesiony po upływie określonego terminu
- został wniesiony przez nieuprawniony podmiot, tzn. nie będący wnioskodawcą, którego wniosek o dofinansowanie operacji podlegał ocenie,
- nie zawierał pisemnego uzasadnienia lub innych danych wymaganych we wniosku o ponowne rozpatrzenie.

W momencie ponownego rozpatrywania wniosku o dofinansowanie operacji członkowie Rady rozpatrują wniosek na podstawie kryteriów obowiązujących w danym konkursie i tylko w tych jego elementach, których dotyczy uzasadnienie podane przez wnioskodawcę. Rada podejmuje uchwałę o pozytywnym lub negatywnym rozpatrzeniu wniosku zwykłą

większością głosów przy obecności co najmniej połowy członków uprawnionych do głosowania. Wniosek o dofinansowanie operacji, który w wyniku ponownego rozpatrzenia uzyskał liczbę punktów, która kwalifikowałaby go do objęcia dofinansowaniem w danym naborze zyskuje prawo dofinansowania w ramach dostępnych środków. Wniosek o ponowne rozpatrzenie wniosku o dofinansowanie konkretnej operacji może zostać złożony tylko jeden raz. O wynikach ponownego rozpatrzenia wniosku wnioskodawca zostaje poinformowany przez Zarząd LGD w terminie 7 dni od dnia posiedzenia Rady, na którym wniosek był rozpatrywany.

Procedura zmiany lokalnych kryteriów wyboru

Z kolejnymi naborami, będzie przybywać doświadczenia. Nasuną się zapewne wnioski, co do realizacji działania „Wdrażanie lokalnych strategii”. Stąd określenie procedury zmiany kryteriów lokalnych.

Przewiduje się uwzględnienie tematyki lokalnych kryteriów na Walnych Zebraniach LGD. Ponadto spotkania robocze oraz ewaluacja własna realizacji strategii przez wymaga spotkań roboczych.

Opis procedury:

Proponowane zmiany procedury oceny zgodności operacji z lokalnymi kryteriami wyboru, wnioski Radnych, wnioski z przebiegu Walnego Zebrania członków będą szczegółowo omawiane na spotkaniach Zarządu. Przygotowane w ten sposób karty zmian podaje się do wiadomości członków Rady.

Podsumowując, by zapewnić przejrzystość, demokratyczność oraz jawność podejmowanych decyzji, Rada funkcjonuje w oparciu o wewnętrzny regulamin organizacyjny – załącznik nr 3. i obowiązujące przepisy prawa. Sposób wyboru operacji odbywa się zgodnie z procedurami:

- *Oceny zgodności operacji z LSR*
- *Oceny zgodności operacji z lokalnymi kryteriami wyboru*

Członkowie Rady głosują w sprawie wyboru operacji, poprzez wypełnienie karty zgodności operacji z LSR – załącznik nr 9, karty oceny zgodności z lokalnymi kryteriami wyboru - załącznik nr 9.

Z decyzją Rady, wnioskodawcy mogą się nie zgodzić i złożyć wniosek o ponowne rozpatrzenie sprawy zgodnie z procedurą odwołania.

By działanie „Wdrażanie lokalnych strategii rozwoju” wpłynęło na właściwy rozwój obszaru objętego LSR opracowano procedurę zmiany kryteriów wyboru operacji.

Tryb przyjmowania wniosków przez biuro LGD jest jasny i przejrzysty. Przygotowano inne dokumenty mające ułatwić ocenę projektów, jak: wzór rejestru wniosków – załącznik nr 8. Biuro LGD działa zgodnie z regulaminem funkcjonowania biura – załącznik nr 10.

X. Budżet LGD dla każdego roku realizacji LSR

Budżet Lokalnej Grupy Działania zapewnia realizację zaplanowanych działań zawartych w Lokalnej Strategii Rozwoju. LGD „BUD-UJ RAZEM” obejmuje swoją Lokalną Strategią Rozwoju obszar z liczbą mieszkańców wynoszącą 123620 i na realizację LSR może się ubiegać o przyznanie środków w wysokości 18.295.760,00 zł (123620 x 148 = 18.295.760,00 zł).

- kwota przypadająca na wdrażanie LSR wynosi 14.339.920,00zł, (123620 x 116 zł)
- Różnicowanie w kierunku działalności nierolniczej 10,00% puli środków przeznaczonych na wdrożenie LSR, tj. **1.433.992,00 zł**,
- Tworzenie i rozwój mikroprzedsiębiorstw stanowią 10,00% puli środków przeznaczonych na wdrożenie LSR, tj. **1.433.992,00zł**,
- Odnowa i rozwój wsi stanowi 70,00% puli środków przeznaczonych na wdrożenie LSR, tj. **10.037.944,00zł**,
- Małe projekty stanowią 10,00% puli środków przeznaczonych na wdrożenie LSR, tj. **1.433.992,00zł**,

Kwota przypadająca na wdrażanie projektów współpracy wynosi 370.860,00 zł, (123620 x 3 zł)

Kwota przypadająca na funkcjonowanie LGD, wynosi **3.584.980,00 zł**, (48 150 x 29 zł)

Koszty bieżące stanowią 15% wszystkich innych wydatków w ramach LSR.

Koszty na funkcjonowanie podzielono następujący sposób:

- Koszty bieżące LGD – stanowią 85,00% puli środków przeznaczonych na funkcjonowanie LGD, tj. **3.047.233,00 zł**,

- Nabywanie umiejętności i aktywizacja – stanowi 15,00% puli środków przeznaczonych na funkcjonowanie LGD, tj. **537.747,00 zł**,

Środki rozdzielane przez LGD dzielą się na:

- Środki planowane na działania realizowane przez wnioskodawców ubiegających się o pomoc i mieszczące się w ramach działań osi 3 tj. Różnicowanie w kierunku działalności nierolniczej, Odnowa i rozwój wsi oraz Tworzenie i rozwój mikroprzedsiębiorstw zgodnie z celami LSR,
 - W ramach działania „Różnicowanie Kierunków Działalności Nierolniczej” maksymalna wysokość pomocy udzielanej jednemu beneficjentowi i na jedno gospodarstwo rolne nie może przekroczyć 100 tys. zł. Poziom pomocy może wynosić 50% kosztów kwalifikowanych projektu.
 - W ramach działania „Odnowa i rozwój wsi” pomoc ma mieć formę zwrotu części kosztów kwalifikowanych. Maksymalna wysokość pomocy na realizację projektów w jednej miejscowości może wynosić 500 tys. zł. W okresie realizacji programu. Beneficjenci: jednostki samorządu terytorialnego i instytucje kultury muszą mieć zapewniony wkład z krajowych środków publicznych w wysokości co najmniej 20% kosztów kwalifikowanych projektu, pochodzących ze źródeł innych niż PROW.
 - W ramach działania „Tworzenie i rozwój mikroprzedsiębiorstw” maksymalna wysokość pomocy nie może przekroczyć 300 tys. zł. W przypadku przetwórstwa produktów rolnych lub jadalnych produktów leśnych maksymalna wysokość pomocy udzielona jednemu beneficjentowi wynosi 100 tys. zł. Pomoc przyznawana w tym działaniu wynosi maksymalnie 50% wartości projektu.
 - Wnioski w ramach „małych projektów” powinny dotyczyć:
 - edukacyjnym i warsztatowym dla ludności z obszaru objętego LSR,
 - promocji i rozwoju lokalnej aktywności, w tym promocji lokalnej twórczości kulturalnej i artystycznej, z zachowaniem lokalnego dziedzictwa kulturowego, historycznego oraz przyrodniczego,
 - organizacji szkoleń i innych przedsięwzięć nieinwestycyjnych o charakterze rozwoju agroturystyki i turystyki na obszarach wiejskich, w tym utworzenia elektronicznej bazy informacji turystycznej oraz stron www, przygotowania i wydania folderów informacyjnych, oznaczenia obiektów ważnych lub charakterystycznych dla obszaru objętego LSR, inicjowania powstania, rozwoju, wprowadzenia na rynek oraz podnoszenia jakości produktów i usług bazujących na lokalnych zasobach, w tym naturalnych

surowcach i produktach rolnych oraz tradycyjnych sektorach gospodarki; utworzenie innowacyjnych kanałów dystrybucji,

- organizacja imprez kulturalnych, rekreacyjnych, sportowych na obszarze objętym LGD „BUD-UJ RAZEM”.

- Środki planowane na działania realizowane przez LGD w ramach realizacji projektów współpracy (działanie 4.2)

Pomoc przyznawana ma być w formie jednorazowej. Istnieje możliwość realizacji projektu w etapach. Maksymalna wysokość pomocy to 100% kosztów kwalifikowanych.

- Środki planowane na działania realizowane przez LGD związane z nabywaniem umiejętności, aktywizacją i kosztami bieżącymi LGD (działanie 4.3).

Istnieje możliwość realizacji projektu w kilku etapach. Pomoc przyznawana w tym przypadku wynosi maksymalnie 100% wartości projektu.

- przedsięwzięcia w zakresie badań dotyczących obszaru objętego LSR
 - badania i analizy dotyczące obszaru objętego LSR
 - studia i plany wykonalności dotyczące obszaru objętego LSR
 - plany rozwoju
- przedsięwzięcia o charakterze informacyjnym
- przedsięwzięcia o charakterze szkoleniowym
 - seminaria
 - szkolenia
 - konferencje
 - konkursy
- przedsięwzięcia w zakresie wydarzeń promocyjnych i kulturalnych służące zwłaszcza
 - promocji regionu i jego tożsamości kulturowej
 - imprezy kulturalne
 - imprezy rekreacyjne, turystyczne i sportowe
 - festiwale, pokazy i festyny
 - targi, wystawy
- działalność propagandową, promocyjną, informacyjną i poligraficzną w tym:
 - opracowywanie i druk broszur, folderów, plakatów
 - opracowywanie i rozpowszechnianie materiałów audiowizualnych

- tworzenie i administrowanie stronami internetowymi
- przygotowywanie i rozpowszechnianie innych materiałów o charakterze reklamowym lub promocyjnym
- animowanie społeczności lokalnej

Harmonogram realizacji przedsięwzięć w okresach półrocznych:

Przedsięwzięcia i typy operacji zgodne z LSR	Okresy realizacji LSR													
	2009 I	2009 II	2010 I	2010 II	2011 I	2011 II	2012 I	2012 II	2013 I	2013 II	2014 I	2014 II	2015 I	2015 II
Różnicowanie w kierunku działalności nierolniczej														
Odnowa i rozwój wsi														
Tworzenie i rozwój mikroprzedsiębiorstw														
Małe projekty														
Aktywizacja														
Nabywanie umiejętności														
Projekty współpracy														
Koszty bieżące – administracyjne LGD														

Lokalna Strategia Rozwoju LGD „BUD-UJ RAZEM”

Budżet LGD „BUD-UJ RAZEM”:

rok	rodzaj kosztu	4.1.3. Różnicowanie w kierunku działalności nierolniczej	4.1.3. Odnowa i rozwój wsi	4.1.3. Tworzenie i rozwój mikroprzedsiębiorstw	4.1.3. Małe projekty	Razem 4.1.3.	4.2.1. Projekty współpracy	4.3.1. Koszty bieżące LGD	4.3.1. Nabywanie umiejętności i aktywizacja	Razem 4.3.1.	razem działania
2009	całkowite	0,00	709808,00	0,00	21623,00	731431,00	0,00	66340,00	22770,80	89110,80	820541,80
	kwalifikowane	0,00	709808,00	0,00	21623,00	731431,00	0,00	66340,00	22770,80	89110,80	820541,80
2010	całkowite	37325,00	1261833,00	100000,00	129385,00	1528543,00	20740,00	87578,60	22817,50	110396,10	1659679,10
	kwalifikowane	37325,00	1261833,00	100000,00	129385,00	1528543,00	20740,00	87578,60	22817,50	110396,10	1659679,10
2011	całkowite	435035,00	8066303,00	1333992,00	750000,00	10585330,00	123710,00	366004,56	56366,34	239368,62	11131410,92
	kwalifikowane	435035,00	8066303,00	1333992,00	750000,00	10585330,00	123710,00	366004,56	56366,34	239368,62	11131410,92
2012	całkowite	875452,00	0,00	0,00	532984,00	1408436,00	226410,00	677578,03	108948,09	786526,12	3321372,12
	kwalifikowane	875452,00	0,00	0,00	532984,00	1408436,00	226410,00	677578,03	108948,09	786526,12	3321372,12
2013	całkowite	86180,00	0,00	0,00	0,00	86180,00	0,00	677578,03	108948,09	786526,12	872706,12
	kwalifikowane	86180,00	0,00	0,00	0,00	86180,00	0,00	677578,03	108948,09	786526,12	872706,12
2014	całkowite						0,00	677578,03	108948,09	786526,12	786526,12
	kwalifikowane						0,00	677578,03	108948,09	786526,12	786526,12
2015	całkowite						0,00	494575,75	108948,09	603523,84	603523,84
	kwalifikowane						0,00	494575,75	108948,09	603523,84	603523,84
	razem kwalifikowalne	1.433.992,00	10.037.944,00	1.433.992,00	1.433.992,00	14 339.920,00	370 860,00	3047233,00	537.747,00	3584980,00	18295760,00

Założenia:

1. Liczba ludności przyjęta do obliczeń: 123620,
2. Kwota przypadająca na mieszkańca: 148 zł, z czego:
 - 116 – wdrażanie LSR, tj. 14.339.920,00 zł,
 - 3 zł – Projekty współpracy, tj. 370.860,00 zł,
 - 29 zł - Funkcjonowanie LGD, tj. 3.584.980,00 zł,
3. Działania: Różnicowanie w kierunku działalności nierolniczej oraz Tworzenie i rozwój mikroprzedsiębiorstw stanowią po 10,00 % puli środków przeznaczonych na wdrażanie LSR, tj. po **1.433.992,00 zł** na każde z działań,
4. Odnowa i rozwój wsi stanowi 70,00% puli środków przeznaczonych na wdrażanie LSR, tj. **10.037.944,00 zł**,
5. Małe projekty stanowią 10,00% puli środków przeznaczonych na wdrożenie LSR, tj. **1.433.992,00 zł**,
6. Koszty bieżące stanowią 15% wszystkich innych wydatków w ramach LSR, Kwotę przypadającą na funkcjonowanie LGD, tj. **3.584.980,00 zł** podzielono w następujący sposób:
 - Koszty bieżące LGD – 85,00%,
 - Nabywanie umiejętności i aktywizacja – 15,00%

Uzasadnienie:

1. Mikroprzedsiębiorcy i rolnicy mogą wnioskować o wsparcie inwestycji do Osi III PROW poprzez Urząd Marszałkowski lub ARiMR oraz do innych programów np. RPO WŁ, PROW, POiŚ, POIG, POKL - w związku z czym niewielka pula środków została przeznaczona na tego typu inwestycje.
2. Na odnowę i rozwój wsi założono stosunkowo znaczące wsparcie – z uwagi na fakt, że z nowo powstałej infrastruktury będą korzystać wszyscy mieszkańcy danej miejscowości objętej wsparciem.
3. Kwota przeznaczona na tzw. „małe projekty” jest zgodna z zamierzeniami organizacji społecznych i mieszkańców, z uwagi na konieczny wkład finansowy wnioskodawcy będą aplikować o kwoty mniejsze niż 25 tys. zł.

XI. Opis procesu przygotowania i konsultowania LSR

Opracowanie niniejszego dokumentu zostało poprzedzone szeregiem działań, pozwalających na identyfikację problemów obszaru oraz określenie celów, których realizacja prowadziłaby do poprawy jakości życia na terenie LGD.

W procesie przygotowania i konsultacji niniejszego dokumentu aktywny udział wzięli w szczególności członkowie Rady, Zarządu LGD oraz utworzone na tę potrzebę grupy robocze złożone z mieszkańców terenu objętego LSR. Ponadto mieszkańcy omawianego terenu oraz osoby zaangażowane w rozwój terenu objętego niniejszym dokumentem uczestniczyły w licznych warsztatach oraz spotkaniach i konsultacjach, których celem było wypracowanie wspólnego stanowiska, co do istniejących problemów obszaru oraz propozycji ich rozwiązania (w załączniku nr 11 przykładowa lista obecności oraz zdjęcia).

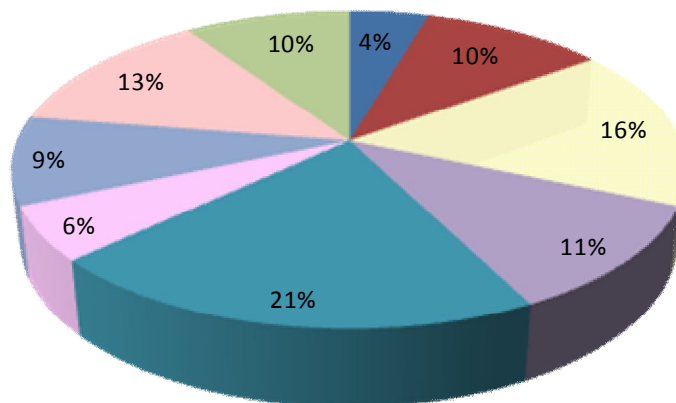
Bardzo istotnym narzędziem była także przeprowadzona dla terenu LGD analiza SWOT, precyzyjnie ukazująca nie tylko atuty i słabe strony gmin, ale także wskazująca szanse ich rozwoju oraz zagrożenia, mogące utrudnić realizację zamierzeń.

By umożliwić jak najszerszemu gronu mieszkańców udział w przygotowaniu LSR przeprowadzono trzy badania ankietowe mieszkańców. Łącznie ok. 200 osób wypełniło ankiety. Na podstawie tej próby opracowano wyniki.

Mieszkańcy główne problemy związane z rozwojem gmin upatrują w bezrobociu oraz w małej zaradności i przedsiębiorczości mieszkańców na równi z małymi możliwościami wsparcia finansowego dla inwestycji.

Główne problemy mieszkańców według badania ankietowego ilustruje poniższy wykres:

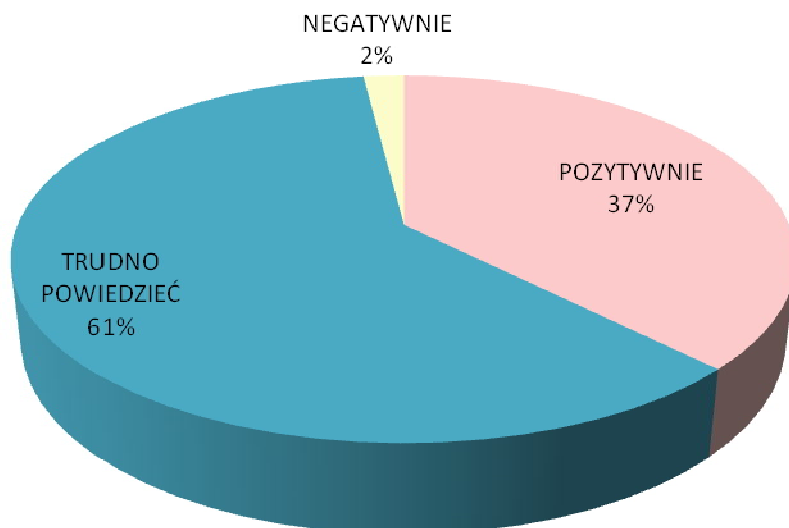
Główne problemy mieszkańców LGD



- ubóstwo
- bezrobocie
- brak wsparcia finansowego
- zanieczyszczenie
- słaba oferta w zakresie życia kulturalnego
- małe możliwości edukacyjne
- brak terenów inwestycyjnych
- mała zaradność przedsiębiorców

Zadaniem LGD jest aktywizacja mieszkańców wokół celów wyznaczonych wspólnie by rozwijać obszary wiejskie. Należy zauważyć, że LGD „BUD-UJ RAZEM” funkcjonuje od 2008 roku, stąd dopiero zaczyna realizować cele na rzecz zrównoważonego rozwoju obszarów wiejskich. Mimo tak krótkiego czasu działalności ankietowani (37%) ocenili pozytywnie Stowarzyszenie, według poniższego wykresu:

Ocena działalności LGD

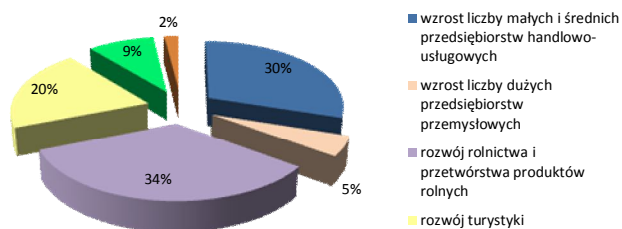


Wśród cech wyróżniających teren LGD od innych obszarów, zgodnie również z przeprowadzoną dla obszaru analizą SWOT, mieszkańcy wymienili m.in.:

- dobra organizacja pracy, współpraca z lokalną ludnością, chęć poprawy ulepszenia życia na wsi, zachęcanie do czynnego udziału w życiu społecznym,
- chęć zmiany na lepsze, infrastruktura, zabytki, wysokie poczucie tradycji,
- korzystne usytuowanie przy znaczących ośrodkach miejskich drogach, blisko do trasy wojewódzkiej, potencjał ekonomiczny i możliwości inwestycyjne,
- środowisko naturalne nieskażone
- życzliwość mieszkańców.

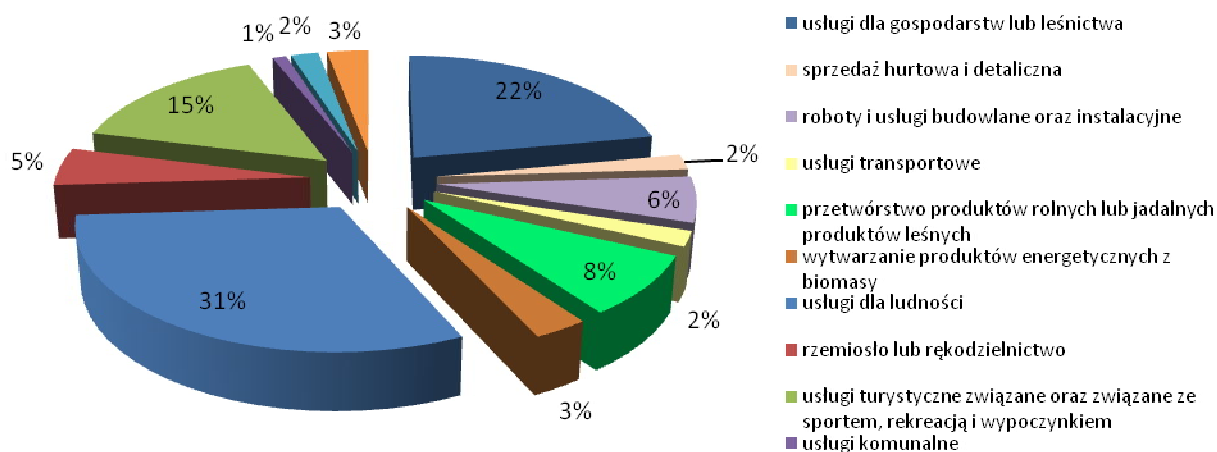
Wśród obiektów i miejsc turystycznych ankietowani wskazali zalew w Czarnocinie nad rzeką Wolbórka, jako miejsce o dużej wartości turystycznej i rekreacyjnej, na którym to powinny skupić się pierwsze działania w dziedzinie turystyki związane ponadto w bliskiej odległości z miejscem pobytu W.S. Reymonta w Prażkach dawnym Jakubowie na terenie gminy Będków. Główne kierunki rozwoju obszaru objętego LSR mieszkańcy upatrują we własnej działalności rolnej (34%) oraz gospodarczej (30%). Na trzecim miejscu (20%) ankietowani wskazali rozwój turystyki, według poniższego wykresu:

Kierunki rozwoju obszaru LGD



Wsparcie dla projektów w ramach tworzenia i rozwoju mikroprzedsiębiorstw oraz różnicowania w kierunku działalności nierolniczej mieszkańcy upatrują w rozwoju usług dla ludności (31%), usługi dla gospodarstw rolnych lub leśnictwa (22%) oraz w rozwoju turystyki (15%), według poniższego wykresu:

Wspieranie poszczególnych rodzajów działalności



W ramach odnowy wsi mieszkańcy widzą potrzebę budowa, przebudowa, remont lub wyposażenie obiektów pełniących funkcje publiczne, społeczno-kulturalne, rekreacyjne

i sportowe, w tym poprawy infrastruktury społecznej, turystycznej i sportowej, jak na przykład: zapewnienie dzieciom i młodzieży miejsc rekreacji i wypoczynku w postaci placów zabaw, skateparków, siłowni na powietrzu oraz świetlic. Istnieje potrzeba poszerzenia oferty kulturalnej miejscowości objętych działaniem LGD, w tym remont lub budowa ośrodków kultury miejskiej i wiejskiej.

Obiekty informacji turystycznej i nie tylko dostępnej mieszkańcom i turystom ankietowani wskazali na drugim miejscu wśród potrzeb w ramach odnowy i rozwoju wsi.

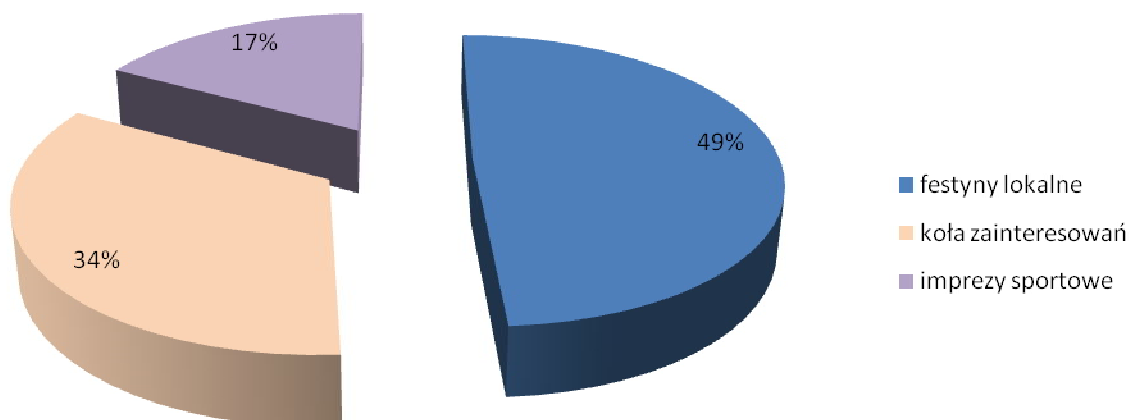
Na trzecim miejscu mieszkańcy wskazali potrzebę restaurowania miejsc pamięci, pomników oraz zagospodarowanie przestrzeni publicznej, w tym odnowa centrów miejscowości.

W „małych projektach” mieszkańcy upatrują szansę na pozyskanie dofinansowania w ramach:

- organizacja szkoleń i innych przedsięwzięć o charakterze edukacyjnym i warsztatowym dla ludności z obszaru objętego LSR, w tym szkoleń informatycznych, kulinarnych oraz z zakresu pozyskiwania środków finansowych zewnętrznych,
- promocja i rozwój lokalnej aktywności, w tym promocji lokalnej twórczości kulturalnej i artystycznej, z wykorzystaniem lokalnego dziedzictwa kulturowego, historycznego oraz przyrodniczego, poprzez wydawnictwa, wsparcie wyrobu produktów tradycyjnych i markowych produktów regionalnych, również poprzez wsparcie projektów mających na celu promocję regionu (strony www dla kół gospodyń wiejskich),
- rozwoju agroturystyki i turystyki na obszarach wiejskich, w tym: utworzenie lub zmodernizowanie bazy informacji turystycznej oraz stron www, przygotowanie i wydanie folderów informacyjnych, oznaczenie obiektów z obszaru objętego LSR,
- organizacja imprez kulturalnych, rekreacyjnych, sportowych na obszarze objętym działalnością LGD, w tym utworzenie spójnego cyklu imprez we wszystkich gminach i wsparcie projektów mających na celu organizację imprez integracyjnych, promocyjnych szlaków turystycznych, ale również młodzieżowych i dla dzieci mających za zadanie poprawę jakości życia na tym obszarze,
- zakup urządzeń i sprzętu (w tym komputerów z dostępem do Internetu) i ich udostępnianie na potrzeby społeczności wiejskiej w celu podniesienia jakości życia ludności na obszarze działania LGD, w tym wyposażenie świetlic wiejskich i innych punktów w komputery w imię upowszechniania dostępu do informacji i Internetu,
- zakup strojów, eksponatów i innego wyposażenia dla zespołów artystycznych, zespołów folklorystycznych oraz innych grup i zespołów kultywujących miejscowe tradycje i zwyczaje, w tym wsparcie kół gospodyń wiejskich, zespołów folklorystycznych, zespołów tańca oraz orkiestr dętych.

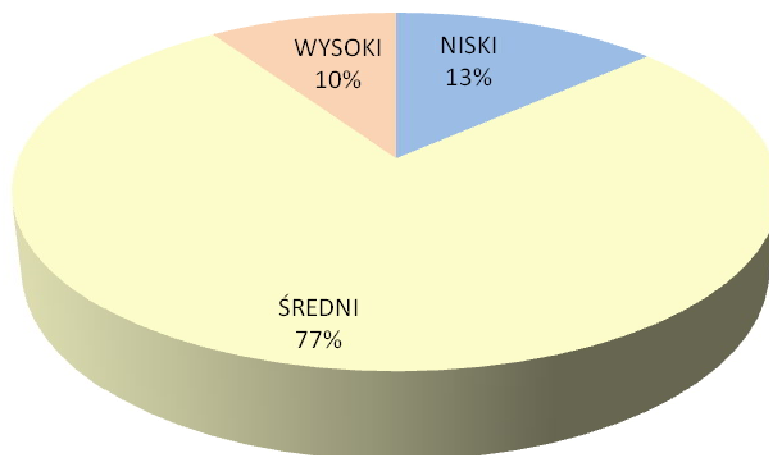
W ramach przedsięwzięć wspieranych i realizowanych przez LGD w dziedzinie kultury, mieszkańcy widzą potrzebę organizacji festynów lokalnych i tworzenia kół zainteresowań, według poniższego wykresu:

Obszary kultury, które powinny być rozwijane



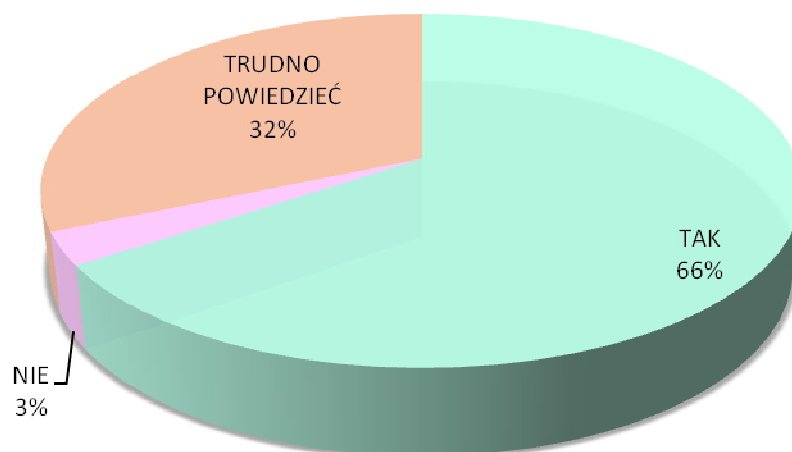
Wyznaczone przez badanych kierunki rozwoju oraz dostrzeżone problemy zostały opisane w LSR oraz znalazły odzwierciedlenie w celach i opisie planowanych przedsięwzięć do realizacji w ramach wdrażania LSR. Również wymienione przez mieszkańców potrzeby zostały uwzględnione w zadaniach LGD dotyczących aktywizacji i nabywania umiejętności. Badani określili swoją sytuację materialną jako średnią w 77%. Aż 13% mieszkańców określiło swój poziom życia jako niski. Wyniki badania ankietowego w tym zakresie według poniższego wykresu:

Poziom życia ankietowanych



Jednakże 66 % badanych odczuwa zadowolenie ze swojego miejsca zamieszkania, według wykresu:

Zadowolenie z miejsca zamieszkania



Ogół powyższych działań pozwolił na kompleksowe opracowanie Lokalnej Strategii Rozwoju, uwzględniającej wszystkie dostrzeżone na opisywanym obszarze problemy z jednoczesnym zdefiniowaniem celów, których realizacja pozwoli na trwałe wyeliminowanie istniejących trudności, hamujących rozwój społeczno-gospodarczy oraz ogólną poprawę jakości życia.

W procesie opracowania LSR wykorzystano dokumenty strategiczne gmin, co umożliwiło pełniejszą diagnozę obszaru oraz wypracowanie celów zgodnych z tymi dokumentami.

II. Opis procesu wdrażania i aktualizacji LSR

LGD, korzystając ze środków finansowych funduszy strukturalnych UE jest zobowiązana przestrzegać zasad i procedur wspólnotowych, które opisuje rozporządzenie Rady (WE) nr 1698/2005 z dnia 20 września 2005 r. w sprawie wsparcia rozwoju obszarów wiejskich przez Europejski Fundusz Rolny na rzecz Rozwoju Obszarów Wiejskich (EFRROW) oraz rozporządzenie wykonawcze Komisji (WE) nr 1974/2006 z dnia 15 grudnia 2006 r. ustanawiające szczegółowe zasady stosowania rozporządzenia Rady (WE) nr 1698/2005 w sprawie wsparcia rozwoju obszarów wiejskich przez Europejski Fundusz Rolny na rzecz Rozwoju Obszarów Wiejskich (EFRROW).

Skoordynowane działania w ramach wdrażania i aktualizacji LSR będą prowadzone kompleksowo. Są one bezpośrednio powiązane z procesem ewaluacji LSR. Zakłada się również udział ekspertów zewnętrznych (np. firm doradczych) we wdrażaniu LSR, ale przede wszystkim również we wspomnianym wcześniej procesie ewaluacji.

Z uwagi na kluczowe znaczenie dokumentu jakim jest Lokalna Strategia Rozwoju, proces jej aktualizacji będzie procesem ciągłym połączonym (powiązany) z realizowanym procesem ewaluacji. Z uwagi na istotne znaczenie procesu aktualizacji LSR dla zapewnienia jej efektywności, w proces ten zostanie zaangażowany zarząd LGD. Planowane jest organizowanie roboczych spotkań Zarządu LGD celem dokonywania oceny (bieżącej i przyszłej) sytuacji obszaru objętego LSR oraz podejmowania decyzji dotyczących wprowadzania ewentualnych zmian do LSR.

Za realizację procesu wdrażania LSR również odpowiedzialny będzie zarząd LGD.

Opracowany został system monitoringu procesu wdrażania i realizacji LSR, który zawiera następujące elementy:

- analizę celów projektu – wykorzystana zostanie tutaj tzw. matryca logiczna, dzięki której możliwe będzie zweryfikowanie powiązań pomiędzy zakładanymi celami i działaniami a oczekiwanymi rezultatami;
- przyjęcie wewnętrznych procedur działania – LGD dokona klasyfikacji i podziału kompetencji zadań dla poszczególnych osób zaangażowanych we wdrażanie LSR. Okresowo będzie dokonywana ocena poszczególnych członków i osób z wywiązywania się ze swoich obowiązków zapisanych w procedurach;
- przyjęcie wskaźników pomiaru oceny stopnia zaawansowania wdrożenia LSR – w przyjętych do realizacji projektach przyczyniających się do osiągnięcia celów

zapisanych w LSR będą musiały być zawarte wskaźniki, które bezpośrednio odnosić się będą oraz umożliwią dokonanie obiektywnej oceny ich wpływu na LSR.

Działania zarządu w ramach wdrażania i aktualizacji strategii uzupełniane będą przez społeczność lokalną, która dzięki swemu udziałowi w ankietach oraz w innych badaniach LGD, wspomaga proces aktualizacji LSR.

XIII. Zasady i sposób dokonywania ewaluacji własnej

Celem ewaluacji własnej dokonywanej przez LGD „BUD-UJ RAZEM” jest ocena przydatności i skuteczności podejmowanych działań podczas realizacji przyjętych celów strategicznych i szczegółowych, dążąc do jak najpełniejszego ich usprawnienia i przyczynienia się do wypełnienia misji LGD. Pozwoli to w rezultacie na ukazanie wpływu realizacji LSR na sytuację charakteryzowanego obszaru z zachowaniem obiektywizmu i etycznego podejścia do procesu ewaluacji. Badanie pokaże różnice między dwoma scenariuszami rozwoju obszaru LSR: pierwszym, określającym sytuację, jaka miała miejsce na obszarze LSR przed jej realizacją i drugim, w trakcie oraz po realizacji LSR w latach 2007-2013.

Ewaluacja własna obejmie następujące wskaźniki policzalne:

- liczba podmiotów gospodarczych,
- liczba nowych miejsc pracy,
- liczba przeszkolonych osób,
- liczba złożonych wniosków o dofinansowanie/ udzielanie wsparcia doradczego,
- liczba imprez kulturalnych,
- liczba inwestycji wspartych w ramach programu Leader.

Dodatkowo proces dokonywania ewaluacji własnej może zostać poszerzony przez przeprowadzenie ankiety, która umożliwi sformułowanie oceny społecznej dotyczącej wskaźników niepoliczalnych takich, jak poprawa życia mieszkańców w ich indywidualnym poczuciu oraz poprawa świadomości mieszkańców, co do wartości kulturowej oraz bogactwa zasobów naturalnych obszaru.

Jako iż ewaluacja jest procesem systematycznym i polega na stałym zbieraniu danych, podejmowane działania mogą być ulepszone jeszcze w trakcie ich realizacji. Wiąże się to ściśle z ekonomicznością działań, gdyż użycie niewłaściwych środków i podjęcie

nieadekwatnych działań zostanie szybko zidentyfikowane, co pozwoli na stosowną korektę, prowadząc do istotnej oszczędności pieniędzy, czasu i zasobów ludzkich.

Wyniki dokonanej ewaluacji własnej będą przydatne także w procesie zbierania i opracowywania informacji o realizowanej Lokalnej Strategii Rozwoju.

Praca biura

Aby usprawnić prace biura, w każdy poniedziałek odbywa się spotkanie kadry zarządzającej, na której planowane są zadania na nadchodzący tydzień, jak również omawiane są zadania, które mieli wykonać pracownicy biura. Na zebraniu tym, podejmowane są także wszelkie problemy, które się pojawiły, jak również przedstawiane są propozycje projektów, które mogłyby zrealizować Stowarzyszenie. Z każdego spotkania opracowywany jest protokół, dzięki któremu każdy członek kadry wie jakie zadania powinien wypełnić w nadchodzącym tygodniu.

Dla przejrzystości pracy biura prowadzone są także tygodniowe sprawozdania. Poniżej przedstawiono wzór:

SPRAWOZDANIE TYGODNIOWE Z REALIZACJI POWIERZONYCH ZADAŃ

Nazwisko Imię		
Stanowisko		
Bezpośrednia podległość służbowa	Koordynator Projektu	
Sprawozdanie za okres		
Kolejny nr sprawozdania	/...	
Korekta	tak <input type="checkbox"/>	Nie <input type="checkbox"/>
Data korekty		

PRZEBIEG REALIZACJI ZADAŃ

(a) Stan realizacji zadań	
1 Opis zadań zrealizowanych w okresie objętym sprawozdaniem	
Imię i nazwisko osoby sporządzającej sprawozdanie:	
Podpis osoby sporządzającej sprawozdanie:	
Data sporządzenia sprawozdania:	

XIV. Powiązania LSR z innymi dokumentami planistycznymi związanymi z obszarem objętym LSR

Powiązanie z Narodowym Planem Rozwoju na lata 2007 – 2013

Podstawą opracowania LSR w zakresie metodycznym jest Narodowy Plan Rozwoju na lata 2007 – 2013. Diagnoza stanu analizowanych gmin, trendów demograficznych i gospodarczych oraz sformułowane na ich podstawie cele są spójne z założeniami i celami NPR. Należy podkreślić, iż diagnoza aktualnego stanu obszaru LGD w dziedzinie gospodarczej i społecznej ujawniła oraz potwierdziła występowanie na terenie gmin: Bełchatów, Będków, Budziszewice, Czarnocin, Gorzkowice, Gomunice, Ksawerów, Kamieńsk, Rozprza, Rzgów, Ujazd, Moszczenica, Grabica, Tuszyn, Wola Krzysztoporska, Pabianice problemów i negatywnych tendencji opisywanych także w analizie stanu kraju zawartej w NPR. Chodzi tu m.in. o:

- słabe wykorzystanie szans wynikających z rozwoju turystyki w Polsce,
- zły stan infrastruktury technicznej, szczególnie na obszarach wiejskich,
- trudną sytuację na rynku pracy - wysoką stopę bezrobocia oraz niski poziom wskaźników aktywności zawodowej i zatrudnienia,
- niewystarczająca ilość miejsc pracy poza rolnictwem,
- zbyt niska aktywność społeczna Polaków,
- duże zróżnicowanie między dochodami gospodarstw domowych,
- brak innowacyjnych przedsięwzięć.

W związku z tym cele strategiczne obu dokumentów są ze sobą powiązane. Dotyczy to głównie następujących celów NPR:

- Wzmocnienie konkurencyjności regionów i przedsiębiorstw oraz wzrost zatrudnienia.
- Podniesienie poziomu spójności społecznej, gospodarczej i przestrzennej.

Powiązanie z Narodową Strategią Spójności

Zapisy Narodowej Strategii Spójności w zakresie identyfikacji problemów na obszarze Polski oraz zamierzonych do osiągnięcia celów są tożsame z celami stawianymi w niniejszym dokumencie strategicznym. Dotyczy to przede wszystkim następujących celów horyzontalnych:

- Poprawa jakości kapitału ludzkiego i zwiększenie spójności społecznej
 - Wzrost poziomu edukacji oraz poprawa jakości kształcenia,
 - Tworzenie warunków sprzyjających przedsiębiorczości,
 - Przeciwdziałanie ubóstwu i zapobieganie wykluczeniu społecznemu,
 - Wzmocnienie potencjału zdrowotnego kapitału ludzkiego.
- Budowa i modernizacja infrastruktury technicznej i społecznej mającej podstawowe znaczenie dla wzrostu konkurencyjności Polski
 - Wsparcie podstawowej infrastruktury społecznej
- Podniesienie konkurencyjności i innowacyjności przedsiębiorstw, w tym szczególnie sektora wytwórczego o wysokiej wartości dodanej oraz rozwój sektora usług
 - Wspieranie działalności wytwórczej przynoszącej wysoką wartość dodaną,
 - Rozwój sektora usług,
 - Poprawa otoczenia funkcjonowania przedsiębiorstw i ich dostępu do zewnętrznego finansowania,
 - Rozwój społeczeństwa informacyjnego,
 - Zwiększenie inwestycji w badania i rozwój i tworzenie rozwiązań innowacyjnych.
- Wzrost konkurencyjności polskich regionów i przeciwdziałanie ich marginalizacji społecznej, gospodarczej i przestrzennej
 - Przeciwdziałanie marginalizacji i peryferyzacji obszarów problemowych.
- Wyrównywanie szans rozwojowych i wspomaganie zmian strukturalnych na obszarach wiejskich
 - Wyrównywanie szans rozwojowych na obszarach wiejskich,
 - Wspomaganie zmian strukturalnych.

Założenia LSR odnoszą się także do celu głównego NSS, określonego jako: *tworzenie warunków dla wzrostu konkurencyjności gospodarki opartej na wiedzy i przedsiębiorczości zapewniającej wzrost zatrudnienia oraz wzrost poziomu spójności społecznej, gospodarczej i przestrzennej.*

Powiązania z Narodową Strategią Edukacji na lata 2007 – 2013

Celem głównym rozwoju edukacji w Polsce jest podniesienie poziomu wykształcenia społeczeństwa, tak by wykształcenie co najmniej średnie stało się bardziej powszechne - (70%) w grupie wiekowej 25 – 45 lat w 2013 r., przy jednoczesnym zapewnieniu wysokiej

jakości kształcenia.

Równocześnie konieczne jest stałe podnoszenie poziomu kwalifikacji osób dorosłych, przede wszystkim kwalifikacji zawodowych oraz ogólnych kompetencji niezbędnych do funkcjonowania we współczesnym społeczeństwie. Lokalna Grupa Działania również postawiła sobie za cel rozwój edukacji przez całe życie a szczególnie wyrównanie dysproporcji między wsią a miastem. Spójność obu dokumentów jest więc oczywista.

Narodowa Strategia Informatyzacji (NSI)

Gwałtowny wzrost znaczenia informacji oraz usług świadczonych drogą elektroniczną wykorzystanie technologii informacyjnych i komunikacyjnych w gospodarce, administracji publicznej, a także w życiu codziennym mieszkańców gmin, miast wymaga skoordynowanych działań i harmonijnej współpracy sektora publicznego, społecznego i gospodarczego. Działania podejmowane w ramach wdrażania strategii mają pozytywny wpływ na osiągnięcie celów w zakresie rozwoju społeczeństwa informacyjnego.

Lokalna Strategia Rozwoju ze swoimi celami szczegółowymi oraz celem ogólnym wpisuje się w cele Narodowej Strategii Informatyzacji. Dotyczy to przede wszystkim następujących celów w NSI:

- W ramach obszaru CZŁOWIEK wyszczególnione cele:
 - Podniesienie poziomu motywacji, świadomości, wiedzy oraz umiejętności w zakresie wykorzystywania technologii informacyjnych i komunikacyjnych
 - Podniesienie poziomu i dostępności edukacji (od przedszkola do uczelni wyższej) oraz upowszechnienie zasady nauki przez całe życie poprzez wykorzystanie technologii informacyjnych i komunikacyjnych
 - Dopasowanie oferty edukacyjnej do wymagań rynku pracy, którego istotnym elementem są technologie informacyjne i komunikacyjne
 - Podniesienie poczucia bezpieczeństwa w społeczeństwie przez wykorzystanie technologii informacyjnych i komunikacyjnych
 - Zwiększenie aktywności społecznej, kulturalnej i politycznej Polaków poprzez wykorzystanie technologii informacyjnych i komunikacyjnych
 - Zapewnienie efektywnej ekonomicznie, bezpiecznej i zorientowanej na przyszłe potrzeby Polaków infrastruktury technologii informacyjnych i komunikacyjnych, niezbędnej do rozwoju polskiego społeczeństwa informacyjnego
- W ramach obszaru GOSPODARKA

- Stworzenie warunków sprzyjających rozwojowi sektora technologii informacyjnych i komunikacyjnych oraz e-usług w Polsce
- Zwiększenie konkurencyjności i innowacyjności polskich przedsiębiorstw poprzez stworzenie warunków do pełniejszego wykorzystania technologii informacyjnych i komunikacyjnych
 - W ramach obszaru PAŃSTWO
- Udostępnienie szerokiego zakresu usług administracji publicznej świadczonych drogą elektroniczną
- Udostępnienie obywatelom oraz firmom i samorządom danych z rejestrów referencyjnych oraz innych informacji sektora publicznego w celu ich wykorzystania na rzecz rozbudowy oferty treści i usług

Powiązanie z Regionalnym Programem Operacyjnym Województwa Łódzkiego

Regionalny Program Operacyjny Województwa Łódzkiego (RPO WŁ) jest głównym instrumentem realizacji polityki rozwoju regionu w latach 2007 – 2013. W dokumencie zawarto charakterystykę województwa łódzkiego, zewnętrzne uwarunkowania rozwoju województwa, analizę SWOT oraz przedstawienie głównych problemów rozwojowych województwa. RPO WŁ przewiduje działania mające służyć rozwiązywaniu zdiagnozowanych problemów regionu oraz wyznacza kierunki rozwoju na lata 2007-2013.

Niniejszy dokument pełni taką samą rolę, jednakże działania w nim przewidziane mają charakter lokalny. Realizacja działań zapisanych w obu dokumentach sprawi, że będą na siebie oddziaływać. Dla uzyskania większych efektów działania te muszą być ze sobą spójne.

LSR realizuje postulaty RPO, w następujących dziedzinach:

- Oś priorytetowa I: „Infrastruktura transportowa”,
- Oś priorytetowa II „Ochrona środowiska”,
- Osi priorytetowej III „Gospodarka, innowacyjność, przedsiębiorczość”,
- Osi priorytetowej IV „Społeczeństwo informacyjne”
- Osi priorytetowej V „Infrastruktura społeczna”.

Powiązanie z Programem Operacyjnym „Kapitał Ludzki”

Dążąc do efektywnego rozwoju zasobów ludzkich, Program będzie koncentrował wsparcie

na następujących obszarach: zatrudnienie, edukacja, integracja społeczna, rozwój potencjału adaptacyjnego pracowników i przedsiębiorstw, a także zagadnienia związane z budową sprawnej i skutecznej administracji publicznej wszystkich szczebli i wdrażaniem zasady dobrego rządzenia.

Celem głównym Programu jest: wzrost zatrudnienia i spójności społecznej a do osiągnięcia tego celu przyczynia się realizacja sześciu celów strategicznych do których należą:

- Podniesienie poziomu aktywności zawodowej oraz zdolności do zatrudnienia osób bezrobotnych i biernych zawodowo
- Zmniejszenie obszarów wykluczenia społecznego
- Poprawa zdolności adaptacyjnych pracowników i przedsiębiorstw do zmian zachodzących w gospodarce
- Upowszechnienie edukacji społeczeństwa na każdym etapie kształcenia przy równoczesnym zwiększeniu jakości usług edukacyjnych i ich silniejszym powiązaniu z potrzebami gospodarki opartej na wiedzy
- Zwiększenie potencjału administracji publicznej w zakresie opracowywania polityk i świadczenia usług wysokiej jakości oraz wzmocnienie mechanizmów partnerstwa
- Wzrost spójności terytorialnej

Program składa się z 10 Priorytetów, realizowanych zarówno na poziomie centralnym jak i regionalnym. W ramach komponentu centralnego środki zostaną przeznaczone przede wszystkim na wsparcie efektywności struktur i systemów instytucjonalnych, natomiast środki komponentu regionalnego zostaną w głównej mierze przeznaczone na wsparcie dla osób i grup społecznych. LSR musi wykazywać ścisłą spójność PO KL. Siła i zdolność wdrożenia LSR będzie zależała od skutecznego poboru funduszy właśnie z PO KL. LSR ma na celu budowanie na terenach wiejskich silnych struktur społecznych, które w sposób efektywny będą mogły konkurować na krajowym oraz międzynarodowym rynku pracy. Gminy potrzebują silnych kadr co widoczne jest w diagnozie terenu i w wyznaczonych celach. Upowszechnienie edukacji na terenach gmin: Bełchatów, Będków, Budziszewice, Czarnocin, Gorzkowice, Gomunice, Ksawerów, Kamieńsk, Rozprza, Rzgów, Ujazd, Moszczenica, Grabica, Tuszyn, Wola Krzysztoporska jest jedyną skuteczną drogą do zapewnienia mieszkańcom lepszego jutra. Widoczna jest tu pewna spójność LSR z PO KL. Jednym z celów LSR jest również zmniejszenie obszarów wykluczenia społecznego. Widoczne jest to właśnie tu na terenach wiejskich gdzie dzieci, młodzież inni mieszkańcy mają gorsze warunki do rozwoju niż mieszkańcy miast. Strategia LGD będzie więc uzupełniać działania PO KL. Tak samo jak w PO KL w strategii zwrócono szczególną uwagę na wzmocnianie potencjału

administracji. Przewiduje się szkolenia dla członków LGD oraz wzmacnianie współpracy pomiędzy sektorem społecznym, gospodarczym i samorządowym. Wszystkie te elementy i współpraca siedmiu gmin doprowadzi do wzrostu

spójności terytorialnej, a więc również będzie zachowana spójność z PO KL. Lokalna Grupa Działania musi zwrócić szczególną uwagę na spójność LSR z PO KL oraz monitorować tą spójność. Planowane jest wykorzystanie środków płynących z PO KL zarówno na współpracę i pobudzanie do działania lokalnych społeczności oraz podniesienie jakości kształcenia na poziomie podstawowym oraz ponadpodstawowym. Kluczem do sprawnego wdrożenia strategii (jak uwidoczniała to diagnoza) jest wdrożenie skutecznego poradnictwa zawodowego oraz kształcenia ustawicznego.

Powiązanie ze Strategią Rozwoju Województwa Łódzkiego

Lokalna Strategia Rozwoju ze swoimi celami strategicznymi oraz celami szczegółowymi wpisuje się w cele Strategii Rozwoju Województwa Łódzkiego. Głównymi celami rozwoju województwa, zgodnymi z założeniami LSR są:

- Wzrost ogólnego poziomu cywilizacyjnego województwa
 - Podniesienie poziomu wykształcenia mieszkańców województwa
 - Podniesienie poziomu jakości życia
 - Podniesienie poziomu aktywności społecznej
- Poprawa pozycji konkurencyjnej gospodarki województwa
 - Tworzenie nowoczesnej, prorozwojowej i innowacyjnej bazy gospodarczej
 - Budowa społeczeństwa informacyjnego
 - Trwały i zrównoważony rozwój obszarów wiejskich
 - Tworzenie wizerunku regionu przyjaznego i atrakcyjnego dla podejmowania współpracy, inwestowania i życia mieszkańców
- Stworzenie rzeczywistego regionu społeczno – ekonomicznego posiadającego własną podmiotowość kulturową i gospodarczą
 - Uporządkowanie gospodarki przestrzennej
 - Umocnienie identyfikacji mieszkańców z województwem

Powiązanie z Programem Rozwoju Turystyki dla Województwa Łódzkiego

Celem głównym rozwoju turystyki w województwie łódzkim jest: *„Wykreowanie atrakcyjnego turystycznie wizerunku Regionu poprzez realizację kompleksowego zespołu działań organizacyjno-inwestycyjno-promocyjnych”*.

Lokalna Strategia Rozwoju ze swoimi celami strategicznymi oraz celami szczegółowymi wpisuje się w cele Strategii Rozwoju Turystyki Województwa Łódzkiego.

Głównymi celami rozwoju turystyki województwa, zgodnymi z założeniami LSR są:

- Rozwój produktów turystycznych wpływających na kształtowanie turystycznego wizerunku województwa łódzkiego.
- Wzrost rozpoznawalności turystycznej województwa. Wypracowanie zasad spójnego i skutecznego marketingu turystycznego. Integracja działań informacyjno-promocyjnych.
- Przygotowanie społecznych podstaw do rozwoju turystyki w województwie łódzkim, w tym przygotowanie kadr dla rozwoju turystyki, kształtowanie świadomych postaw społecznych oraz tworzenie podstaw współpracy i wsparcia dla turystyki.
- Kształtowanie przestrzeni turystycznej województwa do pełnienia funkcji turystycznych oraz rozwój infrastruktury turystycznej.

Spójność obu dokumentów jest niepodważalna i wspólnie mogą doprowadzić do celu głównego jakim jest wykreowanie atrakcyjnego turystycznie wizerunku regionu.

Powiązanie z dokumentami strategicznymi 16 gmin należących do LGD

Działania wskazane w LSR są zgodne z priorytetowymi kierunkami rozwoju, przyjętymi w Planie Rozwoju Lokalnego Gminy Bełchatów na lata 2008-2013, Planie Odnowy Miejscowości Budziszewice na lata 2008-2015, Planie Rozwoju Lokalnego Gminy Będków na lata 2008-2013, Planie Rozwoju Lokalnego Gminy Czarnocin na lata 2008-2015, Planie Rozwoju Lokalnego Gminy Gorzkowice na lata 2008-2013, Planie Rozwoju Lokalnego Gminy Gomunice na lata 2008-2013, Planie Rozwoju Lokalnego Gminy Ksawerów na lata 2008-2013, Planie Rozwoju Lokalnego Gminy Kamieńsk na lata 2008-2013, Planie Rozwoju Lokalnego Gminy Rozprza na lata 2008-2013, Planie Rozwoju Lokalnego Gminy Rzgów na lata 2008-2013, Planie Rozwoju Lokalnego Gminy Ujazd na lata 2007-2013, Planie Rozwoju Lokalnego Gminy Wiejskiej Grabica na lata 2004-2013, Planie Rozwoju Lokalnego

dla Gminy Moszczenica na lata 2004-2013, Planie Rozwoju Lokalnego Gminy Tuszyn na lata 2008-2013, Planie Rozwoju Lokalnego Gminy Wola Krzysztoporska na lata 2008-2013

XV. Planowane działania, przedsięwzięcia i operacje realizowane przez LGD w ramach innych programów wdrażanych na obszarze LSR

Wyznaczone cele ogólne i szczegółowe w ramach niniejszego dokumentu dotyczące obszaru LGD zakładają realizację projektów innych niż oś 4 Leader PROW na lata 2007-2013. Podczas konsultacji społecznych wyodrębniono niektóre tylko działania korelujące z wdrażaniem LSR i inne realizowane na obszarze:

Gmina Czarnocin

W ramach Regionalnego Programu Operacyjnego dla Województwa Łódzkiego na lata 2008-2012: projekt Uporządkowanie gospodarki wodno-ściekowej na terenie Gminy Czarnocin – Etap II 1. Budowa sieci wodociągowej w miejscowości Tychów, 2. Budowa sieci wodociągowej na odcinku Tychów – Czarnocin, 3. Budowa sieci kanalizacji sanitarnej na odcinku Tychów- Czarnocin, 4. Budowa sieci Kanalizacji sanitarnej w miejscowości Tychów, Etap III 1. Budowa sieci kanalizacji sanitarnej w miejscowości Czarnocin ul Główna, 2. Budowa sieci kanalizacji sanitarnej w miejscowości Biskupia Wola - Kalska Wola, Etap IV 1. Budowa sieci kanalizacji sanitarnej w miejscowości Rzepki, 2. Budowa sieci kanalizacji sanitarnej w miejscowości Szynczyce. Ponadto:

Projekt - Remont budynku Szkoły Podstawowej w Czarnocinie,

Projekt – Zagospodarowanie terenu rekreacyjnego przy zbiorniku wodnym w Czarnocinie od strony Zamościa

Projekt wspólny internetowy - Wrota Łódzkie

W ramach Programu Rozwoju Obszarów Wiejskich:

- Budowa świetlicy środowiskowej w miejscowości Bieżywody,
- Budowa hali sportowej przy Zespole Szkół Rolniczych w Czarnocinie,
- Uporządkowanie centrum miejscowości Czarnocin
- Remonty świetlic środowiskowych w miejscowościach Rzepki, Wola Kutowa, Zamość, Dalków, Kalska Wola, Biskupia Wola, Tychów, Budy Szynczyckie, Szynczyce, Grabina Wola

Gmina Będków

Regionalny Program Operacyjny Województwa Łódzkiego:

- przebudowa Gminnego Ośrodka Zdrowia,
- budowa Gminnego Domu Kultury,

Program Rozwoju Obszarów Wiejskich:

- pierwszy etap budowy sieci kanalizacji sanitarnej Będków-Rosocha-Wykno-Rudnik
- II etap budowy sieci kanalizacji sanitarnej Będków-Zacharz
- przebudowa przestrzeni rekreacyjno spacerowej w miejscowości Będków ,
- budowa, remonty i wyposażenie Domów Ludowych i Świetlic wiejskich (Ceniawy, Wykno, Nowiny, Brzustów, Będków, Zacharz, Prażki, Sługocice, Rzeczków, Kalinów, Drzazgowa Wola, Rudnik

Realizacji celów przyczynią się również środki z Programu Operacyjnego Kapitał Ludzki. LGD zakłada pozyskiwanie środków na realizację celów z różnych źródeł finansowania.

W ramach priorytetu VI Rynek pracy otwarty dla wszystkich - Programu Operacyjnego Kapitał Ludzki dla województwa łódzkiego Stowarzyszenie aplikować będzie o środki w wysokości 430 tyś. zł i 49 320,00 zł w zakresie:

opis projektów: **Działanie 6.1.1 „Wsparcie osób pozostających bez zatrudnienia na regionalnym rynku pracy”**

Tytuł projektu brzmi: „ Nowy zawód, nowe perspektywy- szkolenia la osób pozostających bez zatrudnienia, zamieszkujących gminy Ujazd, Budziszewice, Będków i Czarnocin.

Celem ogólny projektu jest zwiększenie aktywności zawodowej oraz zdolności do zatrudnienia w zawodach pozarolniczych w okresie do 30.09.2009 r. Natomiast **celami szczegółowymi** są:

Cel nr 1): wyposażenie BO w kluczowe kompetencje z zakresu ICT, niezbędne zarówno w procesie poszukiwania pracy jak i wykonywania zawodów, do których przygotowuje niniejszy projekt.

Cel nr 2): nabycie przez uczestników umiejętności sprawnego poruszania się po rynku pracy z wykorzystaniem ICT.

Cel nr 3): to nabycie przez BO pożądaných na rynku pracy kwalifikacji zawodowych umożliwiających znalezienie zatrudnienia w obszarze pracy biurowej z elementami księgowości lub pracy w magazynie z obsługą wózków widłowych.

Cel nr 4): to podniesienie samooceny uczestników, wiary we własne możliwości, motywacji do ukończenia inicjatyw edukacyjnych i integracją z grupą.

Czas realizacji projektu : od 01.01.2009 r. do 30.09.2009 r. projekt obejmie wsparciem 80 osób pozostających bez zatrudnienia na terenach 4 gmin wiejskich woj. łódzkiego. Minimalna wartość projektu to 50 tys. zł. Kwota 430000 zł.

Działanie 6.3 „Inicjatywy lokalne na rzecz podnoszenia poziomu aktywności zawodowej na obszarach wiejskich”

Tytuł projektu brzmi: „Wolność Tomku w swoim domku- samozatrudnienie szansą na lepsze perspektywy”.

Celem ogólnym projektu jest aktywizacja zawodowa 20 mieszkańców gmin Będków, Ujazd, Czarnocin i Budziszewice poprzez przygotowanie do podjęcia działalności gospodarczej w okresie od lutego do maja 2009 r. Natomiast **celami szczegółowymi** projektu są:

Cel nr 1): podniesienie wiary w siebie i motywacji do prowadzenia własnej działalności gosp. Przez BO do czekających ich trudności i wyzwań związanych z prowadzeniem własnej firmy.

Cel nr 2): nabycie przez BO wiedzy teoretycznej i praktycznej z zakresu prowadzenia własnej działalności gosp.

Cel nr 3): nabycie przez BO wiedzy w zakresie posługiwania się komputerem i korzystania z narzędzi informatycznych przy prowadzeniu własnej firmy.

Czas realizacji projektu od 01.02.2009 r. do 31.05.2009 r. Maksymalna wartość projektu to 50 tys. zł.

„Zajęcia sportowo- rekreacyjne dla uczniów”

Tytuł projektu: „Program powszechnej nauki pływania oraz podstaw ratownictwa wodnego i korekt wad postawy w Zespole Szkół w Osiedlu Niewiadów”

Niniejszy projekt kierowany jest do uczniów rodzin najuboższych i patologicznych z obwodów szkoły w Osiedlu Niewiadów.

Celami projektu są:

- 1) Opanowanie podstaw pływania w stopniu niezbędnym w codziennym życiu.
- 2) Doskonalenie nabytych umiejętności pływackich
- 3) Harmonijny rozwój organizmu- korekta wad postawy.
- 4) Wyposażenie w wiadomości dotyczące bezpiecznego zachowania w środowisku wodnym.

- 5) Wyposażenie dzieci w zasób umiejętności ruchowych umożliwiających uczestnictwo w różnych wodnych formach aktywności rekreacyjno- sportowej.
- 6) Nabycie umiejętności z zakresu podstaw ratownictwa wodnego.
- 7) Kształtowanie postaw prozdrowotnych – zdrowego stylu życia i odpowiedzialności za zdrowie i bezpieczeństwo własne i drugiego człowieka.
- 8) Kształtowanie postaw moralnych ze szczególnym uwzględnieniem higienicznego stylu życia bez nałogów, odpowiedniego odżywiania.
- 9) Przekazywanie młodzieży rzetelnej wiedzy o specyfice substancji uzależniających, ich upływie na organizm i psychikę młodych ludzi, oraz o mechanizmach powstawania uzależnienia.
- 10) Ukazywanie alternatywnych wobec związanych z alkoholem i innymi środkami psychoaktywnymi sposobów spędzania przez młodzież czasu wolnego.
- 11) Profilaktyka zachowań prozdrowotnych i zdrowego stylu życia poprzez wdrażanie do zachowań sprzyjających zdrowiu, w szczególności utrwalanie nawyków racjonalnego odżywiania się, rekreacji ruchowej.
- 12) Przeciwdziałanie zachowaniom agresywnym poprzez zwiększenie świadomości problemu: rozmiarów, mechanizmów, konsekwencji zachowań agresywnych, tworzenie dobrego klimatu wokół współpracy w redukowaniu przemocy.

Termin i realizacja zadania oraz miejsce: od 09.01.2009 r. do 18.12.2009 r., Zespół Szkół w Osiedlu Niewiadów, Kryta pływalnia w Brzezinach. Liczba uczestników objętych zadaniem to 47 osób. Całkowity przewidywany koszt realizacji zadania to 163944,00 zł.

„Pożyteczne ferie”

Tytuł projektu : „ŁOWCY MAMUTÓW” – została już podpisana umowa o dofinansowanie. Projekt jest napisany z myślą o wyrównaniu szans. Naczelną potrzebą jest przekonanie dzieci do tego, że można czas wolny spędzać aktywnie i pożytecznie, że doskonałym sposobem zdobywania wiedzy jest nauka i zabawa. Uczestnikami projektu będą dzieci w wieku od 6 lat do 13 lat. (szkoła podstawowa) mieszkańcy Osiedla Niewiadów i pobliskich wsi. Czas realizacji projektu: od 29.01.2009 r do 06.02.2009 r. Wnioskowana kwota dotacji to 2 000 zł.]

Gmina Moszczenica

- Realizacja projektu w ramach POKL pn. „Letnia integracja dzieci wiejskich III” Nr umowy: UDA_POKL.07.03.00-10-167/08-00 kwota: 46560,00 zł
- Realizacja projektu w ramach POKL pn. „Letnia integracja dzieci wiejskich II” Nr umowy: UDA_POKL.07.03.00-10-165/08-00 kwota: 49 500,00 zł
- Realizacja projektu w ramach POKL pn. „Letnia integracja dzieci wiejskich” Nr umowy: UDA-POKL.07.03.00-10-004/08-00 kwota 49984,00 zł
- Realizacja projektu w ramach POKL pn. „Dzień Dziecka” Nr umowy: UDA-POKL.07.03.00-10-166/08-00 kwota: 43300,00 zł
- Realizacja projektu w ramach POKL „Program likwidowania różnic edukacyjnych i społecznych wśród uczniów Szkoły Podstawowej w Babach – „Dzisiaj my - Wam” Nr umowy: UDA-POKL.09.01.02-10-036/09-00 kwota: 837481,00 zł
- Realizacja projektu w ramach POKL pn. „Program zindywidualizowanych zajęć pozalekcyjnych dla uczniów Gimnazjum im. St. Małachowskiego w Moszczenicy – „Równajmy do najlepszych” Nr umowy: UDA-POKL.09.01.02-10-035/09-00 kwota: 962010,12 zł
- Realizacja projektu w ramach POKL Program zindywidualizowanych zajęć wyrównawczych, specjalistycznych i pozalekcyjnych dla uczniów Zespołu Szkół w Sroczku „Pracuję na sukces” UDA-POKL.09.01.02-10-033/09-00 kwota: 891137,60 zł
- Odnowa wsi oraz zachowanie i ochrona dziedzictwa kulturowego „Modernizacja budynku Gminnego Ośrodka Kultury w Moszczenicy” Nr umowy: 61412-UM4500049/05 kwota: 290000,00 zł
- RPO „Rozbudowa istniejącej oczyszczalni ścieków do Q=1875m³/d w Moszczenicy, gm. Moszczenica, pow. Piotrkowski, woj. łódzkie” Nr umowy: UDA-RPLD.02.01.00-00-016/09-00 kwota: 6 179 483,82 zł
- RPO „ Budowa sieci kanalizacji sanitarnej w miejscowościach Baby i Kiełczówka, etap II, gm. Moszczenica, pow. Piotrkowski, woj. łódzkie” Nr UDA-RPLD.02.01.00-00-076/08-00
- SAPARD „Budowa drogi gminnej Wola Moszczenicka” Nr 2688/734-050032/02

Gmina Tuszyn:

Program: "Wrota Regionu Łódzkiego" (E-usługi)

Kwota: 185000 PLN

Poziom finansowania: 85%

Termin realizacji: Lata 2009-2010

I program jest realizowany z Europejskiego Funduszu Rozwoju Regionalnego

O wsparcie finansowe stowarzyszenie ubiega się również w priorytecie VII Promocja integracji społecznej w zakresie organizacji regionalnej wigilii oraz z zachowaniem tradycji i obyczajów – organizacji sobótki.

LGD upatruje szansę na realizację celów założonych w LSR w POKL w projektach polegających na podnoszeniu kwalifikacji i wzmacnianiu potencjału społecznego, jak również w edukacji oraz rozwoju integracji społecznej i aktywizacji mieszkańców.

Uzupełnieniem realizacji osi IV Leader PROW będzie pozyskanie środków finansowych w zakresie wzmacniania kompetencji członków LGD i podnoszenia kwalifikacji pracowników w ramach Regionalnego Programu Operacyjnego Województwa Łódzkiego, priorytet II – Ochrona i środowisko, V- Infrastruktura społeczna, IV - Społeczeństwo Informacyjne.

Koncepcja budowy szybkich sieci z upowszechnieniem Internetu na obszarze LGD również wsparcie finansowe znajdzie w RPO Województwa Łódzkiego.

W ramach Funduszu Ochrony Środowiska LGD poszukiwać będzie dofinansowania w zakresie źródeł energii odnawialnej oraz oznakowania szlaków oraz ścieżek tematycznych. te działania planuje się na 2010 rok. LGD oraz jej członkowie przystąpili do programu Ekonomi Społecznej realizowanego wspólnie z Opus oraz Stowarzyszeniem Ja-Ty-MY.

Proces budowania partnerstwa w strukturze LGD jest procesem ciągłym. Do realizacji wymienionych projektów LGD pozyskuje partnerów. W chwili obecnej podpisane zostały deklaracje partnerskie z Wydziałem Organizacji i zarządzania Politechniki Łódzkiej, PTTK oddział w Piotrkowie, Oddział Polskiego Towarzystwa Schronisk Młodzieżowych /PTSM/ w Piotrkowie Tryb – Szkolne koło PTSM w Czarnocinie, Stowarzyszenie Gmin Południowo Zachodniego Mazowsza, Cukiernia Zamość, MILKPOL Czarnocin, Fundacja Schumana, Planuje się pozyskanie jako partnera społecznego - Fundację EX LITTERIS LIBERTAS w Węgrzynowiczach, Fundację na rzecz rozwoju środowiska Greenways, publicznego - prywatnego – Euroglas, Niewiadów, Eurobox, Ośrodek Doskonalenia Nauczycieli w Piotrkowie Tryb., Wojewódzki Ośrodek Doradztwa Rolniczego w Bratoszewicach Oddział w Piotrkowie Tryb i Tomaszowie Mazowieckim.

Operacje realizowane ze środków innych programów mają charakter komplementarny

w stosunku do programów realizowanych w ramach PROW. Jako mechanizmy zabezpieczające nakładanie się pomocy w ramach PROW i innych programów służyć ma m. in. utworzenie osobnych kont bankowych do obsługi każdego programu, powołanie koordynatora projektów odpowiedzialnego za realizację i prawidłowe wydatkowanie środków każdego programu oraz zapewnienie dobrego przepływu informacji między zespołami realizującymi różne programy, celem uniknięcia podwójnego finansowania i uniemożliwienie realizacji podobnych programów z dwóch różnych źródeł.

Wykorzystanie innych, możliwych programów unijnych w celu wsparcia działań i projektów realizowanych przez LGD, pozwoli na pełne i kompleksowe wypełnienie założonych celów Lokalnej Strategii Rozwoju. Aktywne wykorzystanie efektów realizacji projektów realizowanych zwłaszcza w ramach PO KL pozwoli zwiększyć kompetencje, mobilność i poziom integracji społecznej regionu, co jest kluczowym elementem poprawy konkurencyjności regionu, ale także wypełniania założeń Lokalnej Strategii Rozwoju oraz Strategii Rozwoju Województwa Łódzkiego.

W celu uniknięcia możliwości zaistnienia podwójnego finansowania pewnych wydatków w ramach np.: PROW, RPOWM oraz PO KL, każdy realizowany przez LGD projekt będzie nadzorowany przez koordynatora i odrębny zespół pracowników. Dla osób, których działania mogłyby być finansowane w części z różnych projektów/programów (np.: księgowi) prowadzona będzie równoległe całościowa i odrębna (dla danego projektu) ewidencja czasu pracy. W przypadku wydatków o charakterze rzeczowym (wynajem pomieszczeń, energia elektryczna itp.) w podobnej sytuacji wprowadzony zostanie system ewidencji rozliczania wydatków przy użyciu tzw. kluczy przeliczeniowych. Jednakże, celem zachowania przejrzystości finansowej, o ile będzie to możliwe, każde wydatki rozliczane będą w systemie wystawiana odrębnych dokumentów księgowych (np. faktur) dotyczących wydatków poniesionych w ramach konkretnego projektu. Zgodnie z obowiązującymi wytycznymi, każdy projekt posiadać będzie wyodrębnione konto księgowe oraz subkonto bankowe do rozliczania uzyskiwanych wpływów i ponoszonych wydatków w ramach poszczególnych projektów. Komisja Rewizyjna działająca w strukturze LGD pełnić będzie m.in. również funkcję audytora wewnętrznego realizowanych projektów.

XVI. Przewidywany wpływ realizacji LSR na rozwój regionu i obszarów wiejskich

Działania wskazane w Lokalnej Strategii Rozwoju opracowanej przez społeczność lokalną gmin: Bełchatów, Będków, Budziszewice, Czarnocin, Grabica, Gorzkowice, Gomunice, Ksawerów, Kamieńsk, Moszczenica, Rozprza, Rzgów, Tuszyn, Ujazd, Wola Krzysztoporska i Pabianice dla obszaru Lokalnej Grupy Działania „BUD-UJ RAZEM” w istotny sposób przyczynią się do rozwoju opisywanego regionu. Wpływ realizacji Strategii na rozwój obszaru może wystąpić w dwóch obszarach. Pierwszy to wpisanie się w realizację celów strategicznych i działań zapisanych w Strategii Rozwoju Województwa Łódzkiego i Programie Rozwoju Turystyki dla Województwa Łódzkiego. Natomiast drugi to zgodność z celami strategicznymi i operacyjnymi rozwoju gmin tworzących Lokalną Grupę Działania.

Niekorzystne zmiany gospodarcze, które zaszły w ostatnich latach na obszarach wiejskich, istotnie wpłynęły na zmianę postaw społecznych, w szczególności na pojawienie się poczucia rezygnacji wobec braku perspektyw, nieufność i zamknięcie się wobec otoczenia. Sytuacja ta wymaga podjęcia działań w celu zmobilizowania i zaktywizowania społeczności, poprawy świadomości, ale również przyczynienia się do zwiększenia perspektyw i możliwości rozwoju obszaru objętego niniejszą Strategią. Bodźcem do zmian powinno stać się wsparcie finansowe obejmujące pomoc we wdrożeniu opracowanej Lokalnej Strategii Rozwoju.

Możliwość skorzystania ze środków unijnych pozwoli na przywrócenie równowagi pomiędzy zasobami historyczno-kulturowymi, naturalnymi, gospodarką oraz potrzebami społecznymi w zakresie możliwości godnego życia, tj. osiągnięcia odpowiednich dochodów, dostępie do szeroko rozumianej infrastruktury odpowiedniej jakości, oferty kulturalnej, sportowej i rekreacyjnej. Celem jest tutaj szeroko rozumiana integracja społeczna.

Wśród najistotniejszych, a zakładanych do osiągnięcia wskaźników wymienić należy:

- liczba zrealizowanych operacji
- pozostała w poszczególnych działaniach alokacja finansowa
- procentowe wydatkowanie środków Leader
- ilość pozostałych projektów i inicjatyw.
- liczba podmiotów gospodarczych,

- liczba nowych miejsc pracy,
- liczba przeszkolonych osób,
- liczba złożonych wniosków o dofinansowanie/ udzielanie wsparcia doradczego,,
- liczba imprez kulturalnych,
- liczba inwestycji wspartych w ramach programu Leader.

Działania zapisane w LSR ukierunkowane z jednej strony na realizację projektów promujących i rozwijających walory turystyczne i rekreacyjne, a z drugiej na aktywizację mieszkańców, w tym wspieranie młodzieży i działania kulturalno-edukacyjne bezpośrednio wpisujące się w realizację obszarów priorytetowych rozwoju województwa łódzkiego.

Za Zarząd: Mariusz Szklarek – Sekretarz Zarządu

XVII. Informacja o załącznikach

1. Lista członków LGD
2. Statut Stowarzyszenia Lokalna Grupa Działania „BUD-UJ RAZEM”
3. Regulamin organizacyjny Rady LGD
4. Doświadczenie i kwalifikacje członków organu decyzyjnego LGD „BUD-UJ RAZEM”
5. Deklaracja bezstronności
6. Opisy stanowisk biura LGD i szczegółowe wymagania wobec pracowników
7. Doświadczenie LGD i członków LGD w realizacji projektów
8. Wzory dokumentów stosowanych przez LGD: rejestr
9. Karta oceny zgodności operacji z LSR oraz Karta oceny zgodności operacji z lokalnymi kryteriami wyboru
10. Regulamin Biura LGD
11. Przykładowa lista obecności mieszkańców LGD podczas konsultacji społecznych wraz ze zdjęciami
12. Lista obecności z jednego z pierwszych spotkań osób zainteresowanych działalnością w zakresie propagowania LEADER
13. Materiały promocyjne i informacyjne LGD
14. Proponowany szlak turystyczny
15. Narzędzia ewaluacji: ankieta, karta ewaluacyjna

Załącznik nr 1:

Lista członków LGD z podziałem na sektory:

	Imię i Nazwisko	Data i Miejsce Urodzenia	Miejsce Zamieszkania	Przedstawiciel sektora
1	KRYSTYNA ADASZKIEWICZ	18.10.1956 GRZYBÓW	UL. SIENKIEWICZA 17 97-225 UJAZD	G
2	DANIEL AMROZIŃSKI	26.08.1984 TOMASZÓW MAZ.	OŚ NIEWIADÓW 14/5 97- 225 UJAZD	S
3	KATARZYNA ARNDT	30.11.1984 TOMASZÓW MAZ.	OŚ NIEWIADÓW 24/31 97-225 UJAZD	P
4	Aneta Walas	18.04.1975	UL. ŻEROMSKIEGO 18B/4 KRUSZÓW 95-080 TUSZYN	S
5	GRAŻYNA BARTOCHA	01.06.1957 PODOLIN	BISKUPIA WOLA 98 97-318 CZARNOCIN	G
6	ROMAN BĄBOL	16.11.1967 WOLBÓRZ	WÓLKA KRZYKOWSKA 15 97-225 UJAZD	S
7	ANNA BEŁDOWSKA	15.08.1954 BRZUSTÓW	UL.J.PONIATOWSKIEGO 16/6 97-318 CZARNOCIN	S
8	BOGUSŁAW BUKOWSKI	17.09.1970 TOMASZÓW MAZ.	ZAOSIE 8 97-225 UJAZD	P
9	DANUTA CHAŁA	23.10.1953 BUDZISZEWICE	UL. J.CH.PASKA 48A 97-212 BUDZISZEWICE	S
10	DUSZYŃSKA LUCYNA	1955R. SZYMANÓW	Ul. Tomaszowska 53 97-225 UJAZD	G
11	Marceli Piekarek	06.11.1955	JAROSTY UL. MIŁA 97 97-310 MOSZCZENICA	P
12	MARIOLA DURA	04.07.1961 KALINÓW	BISKUPIA WOLA 46 97-318 CZARNOCIN	G

Lokalna Strategia Rozwoju LGD „BUD-UJ RAZEM”

13	LEON FORTAK	05.06.1947 PIOTRKÓW TRYB.	UL.PONIATOWSKIEGO 56 97-318 CZARNOCIN	P
14	GALYNA GARNYSZ	19.05.1972 UKRAINA	DALKÓW 147 97-318 CZARNOCIN	S
15	JANINA GŁONEK	10.02.1971 WOLBÓRZ	ZAMOŚĆ 47 97-318 CZARNOCIN	G
16	IRENA GŁOWACKA	15.11.1937 UJAZD	UL. ZAGAJNIKOWA 9 97-225 UJAZD	S
17	MARIOŁA GOLIŃSKA	12.11.1965 GAŁKÓW DUŻY	UL. SPACEROWA 2 97-319 BĘDKÓW	P
18	WŁODZIMIERZ GOŹDZIK	10.09.1953 UJAZD	UL. TOMASZOWSKA 62 97-225 UJAZD	P
19	ZUZANNA GRZANEK	03.04.1954 KOLSKA WOLA	UL. GŁÓWNA 91 97-318 CZARNOCIN	P
20	MARIAN HOLAK	16.08.1966 RAWA MAZ.	ADAMÓW 8 97-212 BUDZISZEWICE	P
21	MAŁGORZATA JABŁOŃSKA	15.10.1955 ŁÓDŹ	UL.SŁONECZNA 12 97-319 BĘDKÓW	P
22	AGNIESZKA JAGIEŁŁO	16.07.1977 TOMASZÓW MAZ.	UL. J.CH. PASKA 87 97-212 BUDZISZEWICE	G
23	Witold Małecki		UL. TRYBUNALSKA 1 TUSZYNEK MAJORACKI 95-080 TUSZYN	P
24	PIOTR JAGIEŁŁO	09.07.1947 BUDZISZEWICE	UL. J.CH.PASKA 89 97-212 BUDZISZEWICE	S

Lokalna Strategia Rozwoju LGD „BUD-UJ RAZEM”

25	MARIOLA JANUSIK	14.11.1957 TOMASZÓW MAZ.	UL. KWIATOWA 8 97-319 BĘDKÓW	P
26	MAŁGORZATA JARONIEK	15.05.1968 WOLBÓRZ	SZYNCZYCE 31 97-318 CZARNOCIN	S
27	EDWARDA WÓJCIK	16.03.1955 OSTRÓW	GRABICA 76 97-306 GRABICA	P
28	JANINA KAMIŃSKA	20.07.1950 PSZCZONÓW	OŚ NIEWIADÓW 5/16 97-225 UJAZD	S
29	AGATA KARLIŃSKA	25.02.1968 ŁÓDŹ	UL.REYMONTA 9 97-319 BĘDKÓW	G
30	LUCYNA KARLIŃSKA	20.02.1942 WÓLKA KRZYKOWSKA	UL.SŁONECZNA 11 97-319 BĘDKÓW	S
31	MAREK WOJCIECHOWSKI	28.04.1969 TOMASZÓW MAZ.	UL.LEŚNA 5 WOLA MOSZCZENICKA 97-310 MOSZCZENICA	S
32	KAZIMIERZ DUSZYŃSKI	1950 r. UJAZD	UJAZD 53 97-225 UJAZD	G
33	ZBIGNIEW TUTA	20.09.1959 PARADYŻ	REKORAJ 52 97-310 MOSZCZENICA	P
34	LESZEK KOBACKI	25.04.1960 TOMASZÓW MAZ.	OŚ NIEWIADÓW 18/3 97-225 UJAZD	G
35	MARCIN KOCIEBA	16.02.1973 TOMASZÓW MAZ.	UL. ANTOLIN 5 97-225 UJAZD	P
36	LESŁAW KOŁODZIEJCZYK	10.03.1964 WOLBÓRZ	BĘDKÓW KOLONIA 7A 97-319 BĘDKÓW	P
37	URSZULA WADOWIAK	01.12.84 PIOTRKÓW TRYB.	GRABICA 43 97-306 GRABICA	P
38	BARTEK RESZKA	19.08.1978r. TOMASZÓW MAZ.	UJAZD UL. TOMASZOWSKA 53 97-225 UJAZD	G

Lokalna Strategia Rozwoju LGD „BUD-UJ RAZEM”

39	MAREK WALKOWIAK	25.04.1979 TOMASZÓW MAZ.	UL.KRÓTKA 12 95-080 TUSZYN	P
40	GRZEGORZ KOZUB	05.05.1968 WOLBÓRZ	BISKUPIA WOLA 94 97-318 CZARNOCIN	S
41	BEATA KRAJEWSKA	10.07.1967 PIOTRKÓW TRYB.	BISKUPIA WOLA 55 97-318 CZARNOCIN	S
42	BOLESŁAW KRAJEWSKI	25.08.1928 MUSZYNA	OŚ NIEWIADÓW 16/51 97-225 UJAZD	S
43	ZBIGNIEW KRAUZE	26.03.1975 RAWA MAZ.	UL. J.CH.PASKA 89 97-212 BUDZISZEWICE	S
44	ANETA KRZEWINIAK	12.08.1973 ZGIERZ	DALKÓW 164 97-318 CZARNOCIN	G
45	MAŁGORZATA KUT	27.06.1971 TOMASZÓW MAZ.	OŚ NIEWIADÓW 17/23 97-225 UJAZD	P
46	ANDRZEJ LEGIEZIŃSKI	08.01.1970 TOMASZÓW MAZ.	DRZAZGOWA WOLA 21 97-319 BĘDKÓW	P
47	ANDRZEJ LEWANDOWSKI	06.01.1951 BYDGOSZCZ	WĘGRZYNOWICE 17 97-212 BUDZISZEWICE	G
48	LONGIN MAMEŁKA	15.03.1957 CZARNOCIN	UL.POŁUDNIOWA 12 97-318 CZARNOCIN	S
49	ANETA PIOTROWSKA	07.04.1965 WOLBÓRZ	UL. ŁÓDZKA 22A GAJKOWICE	P
50	BOGUMIŁA MISZTAŁ	14.12.1967 WOLBÓRZ	UL. GŁÓWNA 17 97-318 CZARNOCIN	S
51	MONIKA PIEREK	02.11.1983 PIOTRKÓW TRYB.	UL.BALZACKA 90/92A BL.19 M.82 97-300 PIOTRKÓW TRYB.	P
52	ADAM NIEDZIELSKI	29.11.1968 GUBIN	ZAOSIE 46 97-225 UJAZD	G

Lokalna Strategia Rozwoju LGD „BUD-UJ RAZEM”

53	JACEK NIEWIADOMSKI	12.05.1972 GŁUCHÓW	UL OSIEDLOWA 8 A 97-212 BUDZISZEWICE	S
54	SŁAWOMIR OSTROWSKI	12.01.1975 TOMASZÓW MAZ.	ZAOSIE 29 97-225 UJAZD	S
55	MAREK OWCZAREK	03.03.1964 RAWA MAZ.	WĘGRZYNOWICE MODRZEWIE 3 97-212 BUDZISZEWICE	S
56	DOROTA PIELUŻEK	15.04.1964 ŁÓDŹ	UL. PIASKOWA 72 SZCZUKWIN 95-080 TUSZYN	P
57	TERESA PIKALA	28.02.1971 PIOTRKÓW TRYB.	SZYNCZYCE 18 97-318 CZARNOCIN	G
58	PIOTR FRYDRYCH	03.07.1981 TOMASZÓW MAZ.	RZEPKI 23 97-318 CZARNOCIN	S
59	EWA MARCIŃCZAK	03.06.1985 PIOTRKÓW TRYB.	UL.AKACJOWA 16 97-310 MOSZCZENICA	G
60	PAWEŁ PIWOWARSKI	17.09.1981 TOMASZÓW MAZ.	UL. SIENKIEWICZA 13 97-225 UJAZD	G
61	ELŻBIETA PŁACHTA- WARDA	11.10.1961 TUSZYN	GRABINA WOLA 52 97-318 CZARNOCIN	G
62	ANETA PYJECKA	30.08.1974 SKIERNIEWICE	UL. J.CH. PASKA 102 97-212 BUDZISZEWICE	S
63	DANUTA MARCIŃCZAK	04.01.1958 MAKOSZYN	WOLA MOSZCZENICKA 97-310 MOSZCZENICA	G
64	MICHAŁ MACIEJEWSKI	13.02.1986 PIOTRKÓW TRYBUNALSKI	KAMOCIN 32 97-306 GRABICA	S
65	MICHAŁ KULIGOWSKI	27.02.1982 PIOTRKÓW TRYB.	UL. SPACEROWA 7/24 97-310 MOSZCZENICA	P

Lokalna Strategia Rozwoju LGD „BUD-UJ RAZEM”

66	KATARZYNA RUTKOWSKA – BERNACKA	12.02.1971 TOMASZÓW MAZ.	UL. ŚW ANTONIEGO 8/7 97-200 TOMASZÓW MAZ.	S
67	KRZYSZTOF STRUMIŁŁO	21.10.1974r. PABIANICE	RZEPKI 14 97-318 CZARNOCIN	S
68	TERESA RYDZOWSKA	04.10.1955 PIOTRKÓW TRYB.	UL. PONIATOWSKIEGO 15 97-318 CZARNOCIN	G
69	BARBARA SABAT	22.03.1958 ŁÓDŹ	UL. TUSZYŃSKA 9 97-318 CZARNOCIN	P
70	ANNA SALA	30.04.1965 RAWA MAZ.	NOWY RĘKAWIEC 8 97-212 BUDZISZEWICE	S
71	SŁAWOMIR SALA	01.01.1965 NOWY RĘKAWIEC	NOWY RĘKAWIEC 8 97-212 BUDZISZEWICE	G
72	AGNIESZKA SITAREK	14.02.1968 TOMASZÓW MAZ.	SKRZYNKI 62 97-225 UJAZD	S
73	BOGDAN KRAJEWSKI	15.02.1967	UL GŁÓWNA 35 CZARNOCIN	S
74	ELŻBIETA MUSIAŁ	19.01.1961 WŁOSZCZOWA	JULIUSZA PONIATOWSKIEGO 16 97-318 CZARNOCIN	S
75	SŁAWOMIR SOCHA	22.05.1956 KOL. OLSZOWA	KOL. OLSZOWA 15 97-225 UJAZD	P
76	WIESŁAWA STACHECKA	12.03.1953 LIPIANKI	NIEWIADÓW 29 97-225 UJAZD	S
77	HENRYK STAROŃ	01.11.1956 DZIELNICA	UL.J.CH.PASKA 47B 97-212 BUDZISZEWICE	G
78	ANNA KRÓLKIEWICZ	23.03.1952 PIOTRKÓW TRYB.	KAMOCIN 100/3 97-306 GRABICA	G

Lokalna Strategia Rozwoju LGD „BUD-UJ RAZEM”

79	TERESA STRUMIŁŁO	09.09.1952 RZEPKI	RZEPKI 14 97-318 CZARNOCIN	S
80	GABRIELA SZABAN	26.01.1961 UJAZD	UL. WOLBORSKA 22 97-225 UJAZD	G
81	BARBARA SZCZYGIEŁ	24.08.1928 WARSZAWA	OŚ NIEWIADÓW 14/6 97-225 UJAZD	S
82	ELŻBIETA SZKLAREK	03.06.1955 SZYMANÓW	SZYMANÓW 3 97-225 UJAZD	P
83	MARIUSZ SZKLAREK	30.03.1984 TOMASZÓW MAZ.	SZYMANÓW 3 97-225 UJAZD	S
84	ILONA SZYMAŃSKA	01.02.1969 RZGÓW	RZEPKI 8 97-318 CZARNOCIN	S
85	JÓZEFA ŚCIESZKO	24.04.1955 CZARNOCIN	UL. GŁÓWNA 171 97-318 CZARNOCIN	S
86	GRZEGORZ ŚWIETLIK	31.03.1957 KIELCE	OŚ NIEWIADÓW 23/37 97-225 UJAZD	S
87	ZDZISŁAWA KOZUB	6.03.1960 PIOTRKÓW TRYBUNALSKI	UL GŁÓWNA 93 97-318 CZARNOCIN	S
88	ELŻBIETA TUSZYŃSKA	07.02.1968 ZGIERZ	RZEPKI 82 97-318 CZARNOCIN	S
89	KATARZYNA WACHNIK	30.01.1977 TOMASZÓW MAZ.	UL.GŁÓWNA 173 97-318 CZARNOCIN	P
90	JUSTYNA WALAS	03.10.1986 TOMASZÓW MAZ.	RZEMISZEWICE 42 97-319 BĘDKÓW	S
91	DANUTA WINKIEL	25.12.1954 BUDZISZEWICE	UL. J.CH.PASKA 16 97-212 BUDZISZEWICE	G
92	JADWIGA WLAZŁO	23.01.1956 CZARNOCIN	UL. TUSZYŃSKA 7 97-318 CZARNOCIN	P
93	MIECZYŚLAW WOJCIECHOWSKI	16.10.1935 ŁOMINY	ŁOMINY 19 97-225 UJAZD	S

Lokalna Strategia Rozwoju LGD „BUD-UJ RAZEM”

94	ROMAN WOJCIECHOWSKI	26.09.1970 TOMASZÓW MAZ.	HELENÓW 13 97-225 UJAZD	P
95	KAZIMIERZ WOJEWÓDZKI	14.11.1936 UJAZD	SKRZYNKI 95 97-225 UJAZD	S
96	PRZEMYSŁAW KRÓL	19.08.1985 PIOTRKÓW TRYB.	LUBANÓW 3 97-306 GRABICA	S
97	PILARSKI KRZYSZTOF	06.03.1967	NOWINY 15 97-319 BĘDKÓW	S
98	RENATA WOCHNA	21.12.1965 PIOTRKÓW TRYB.	UL. KWIATOWA 3 97-319 BĘDKÓW	S
99	MAGDALENA WRÓBEL	11.11.1984 KRAKÓW	UL. OGRODOWA 91/93 97-200 TOMASZÓW MAZ.	S
100	ROMAN ZIELIŃSKI	09.09.1949 HELLENÓW	UL. J.CH. PASKA 4 97-212 BUDZISZEWICE	G
101	ZDZISŁAW BIAŁOWOĄS	10.04.1956 TUSZYN	UL. ŻEROMSKIEGO 17 A KRUSZÓW 95-080 TUSZYN	G
102	Jadwiga Zielińska	20.09.1953	UL. J.CH. PASLA 4 97-212 BUDZISZEWICE	S
103	KRZYSZTOF CERANKA	12.12.1987 PIOTRKÓW TRYB.	UL.PIASKOWA 3 97-318 CZARNOCIN	S
104	MATEUSZ CISOWSKI	21.09.1986 PIOTRKÓW TRYB.	UL. GŁÓWNA 4 KOSÓW 97-310 MOSZCZENICA	S
105	TOMASZ CYGAN	16.06.1980 PIOTRKÓW TRYB.	DZIEWULINY 16A 97-306 GRABICA	S
106	MIECZYŚLAWA DUZIK			S
107	MAREK DZIADCZYK	26.03.1958 PIOTRKÓW TRYB.	UL. CEGIELNIANA 3 97-310 MOSZCZENICA	S
108	ADAM GIERCZAK	20.08.1951 PIOTRKÓW TRYB.	UL.DOROSZEWSKIEGO 5/13 97-300 PIOTRKÓW TRYBUNALSKI	P
109	ROMAN KAŻMIERCZAK	02.07.1956 MOSZCZENICA	UL.PIOTROWSKA 61 A WOLA MOSZCZENICKA 97-310 MOSZCZENICA	S

Lokalna Strategia Rozwoju LGD „BUD-UJ RAZEM”

110	TOMASZ KEMPA	18.02.1965 KAMIENSK	UL. KOSTROMSKA66/48 97-300 PIOTRKÓW TRYB.	P
111	ALEKSANDRA KILJAN	11.12.1974 ŁÓDŹ	UL. GLINIAKA 123 SZCZULWIN 95-080 TUSZYN	P
112	EWA KOTECKA	28.01.1979	UL.WYSOKA 3/25 95-080 TUSZYN	S
113	Jadwiga Kolańska	16.12.1947	UL. SIKORSKIEGO7A/28 95-040 KOLUSZKI	S
114	Łukasz Jagiełło	14.11.1979	UL. PIOTRKOWSKA 28 SIOMKI 97-371 WOLA KRZYSZTOPORSKA	G
115	Bogusława Gaworowska	04.12.1970	UL. PÓLNOCNA 53 97-371 WOLA KRZYSZTOPORSKA	P
116	Mariola Toma	25.03.1978	UL. KRĘŻNA 47 97-371 WOLA KRZYSZTOPORSKA	P
117	Jarosław Denys	21.11.1955	UL. FELSZYŃSKIEGO 1 93-582 ŁÓDŹ	G
118	Adam Skawiński	19.08.1980	PAWLIKOWICE 39 95-200 PABIANICE	G
119	Arkadiusz Jaksa	01.05.1972	PIĄTKOWO 90 95-200 PABIANICE	S
120	Henryk Gajda	04.09.1952	UL. JADWIGI WAJSÓWNY 21/16 95-200 PABIANICE	P
121	Marcin Wieczorek	15.06.1978	UL. MYŚLIWSKA 41/30 95-200 PABIANICE	P
122	Alojzy Włodarczyk	26.05.1964	SZCZEPANOWICE 20 97-350 GORZKOWICE	P
123	Jerzy Mielczarek	12.08.1968	UL. ZYGMUNTA STAREGO 30 97-350 GORZKOWICE	S
124	Anna Kluczyńska – Kowalczyk	16.08.1980	UL. CZĘSTOCHOWSKA 53 97-350 GORZKOWICE	P
125	Teresa Kobylińska	11.07.1964	KROSNO 7 97-350 GORZKOWICE	S
126	Anna Toma	20.09.1977	UL. PIOTRKOWSKA 26 97-340 ROZPRZA	P
127	Krzysztof Biegański	01.09.1959	BAZAR 34 97-340 ROZPRZA	G
128	Artur Cudała	24.05.1976	MIERZYN 65 C 97-340 ROZPRZA	S

Lokalna Strategia Rozwoju LGD „BUD-UJ RAZEM”

129	Janusz Jędrzejczyk	13.11.1964	UL. NIEDŹWIEDZIA 16 97-300 PIOTRKÓW TRYB.	P
130	Guzik Anna	19.04.1979	UL. HUBAŁA 20 97-360 KAMIEŃSK	G
131	Turlejski Radosław	04.07.1980	UL. MARII KONOPNICKIEJ 10 97-360 KAMIEŃSK	G
132	Wiesław Kociniak	09.07.1947	UL. PIOTRKOWSKA 13 97-360 KAMIEŃSK	S
133	Bogdan Pawłowski	13.04.1965	BARCZKOWICE UL. SŁONECZNA 87 97-360 KAMIEŃSK	P
134	Grzegorz Adamczyk	27.10.1960	UL. NIECAŁA 17 97-371 WOLA KRZYSZTOPORSKA	P
135	Cubała Stanisław	01.01.1955	MIERZYN 31 97-340 ROZPRZA	S
136	Piotr Wojtysiak	11.03.1978	REKORAJ 58 97-310 MOSZCZENICA	S
137	Michał Tokarski	23.09.1980	WRONIKÓW 36A 97-340 ROZPRZA	S
138	Adam Topolski	02.01.1957	UL. MAŁY SKRĘT 95-054 KSAWERÓW	P
139	Michał Bleja	08.08.1980	UL. TARGOWA 7 95-054 KSAWERÓW	S
140	Zbigniew Pluta	25.10.1953	UL. SPÓŁDZIELCZA 20 95-054 KSAWERÓW	G
141	Łukasz Wójcik	23.05.1982	UL. NOWA 29 95-054 KSAWERÓW	G
142	Emila Mucha	27.03.1982	WAĞLIN 4 97-545 GOMUNICE	S
143	Krzysztof Gaborski	10.07.1958	BOROWIECKO KOLONIA 12 97-545 GOMUNICE	P
144	Iwona Ciupa	25.04.1968	UL. LESZKA CZARNEGO 16 97-545 GOMUNICE	S
145	Aneta Juszcak		97-545 GOMUNICE	S
146	Wojciech Olborski	08.07.1969	UL. ZACISZNA 11 97-545 GOMUNICE	S
147	Jacek Ludwiczak	19.08.1970	UL. ŁĄKOWA 119 B 97-400 BEŁCHATÓW	S

Lokalna Strategia Rozwoju LGD „BUD-UJ RAZEM”

148	Bakalarczyk Jacek	01.02.1968	DOBIECIN 62 97-400 BEŁCHATÓW	S
149	Rudnicki Miłosz	24.02.1977	UL. ŁĄKOWA 3 97-400 BEŁCHATÓW	P
150	Kamil Ładziak	22.02.1972	97-400 BEŁCHATÓW	P
151	Konrad Kobus	09.10.1967	UL. GLINIANA 53 95-030 RZGÓW	P
152	Jadwiga Pietrusińska	05.08.1952	STARA GADKA UL. CZARTORYSKIEGO 17 95-030 RZGÓW	P
153	Dariusz Krzewiński	10.10.1967	KAWNO 54 95-030 RZGÓW	G
154	Agnieszka Bednarczyk	27.11.1981	BRONISIN DWORSKI 17 A 95-030 RZGÓW	P
155	Renata Świliwińska	26.04.1969	UL. KSIEŻA WIEŚ 1 97-318 CZARNOCIN	S
156	Maria Kopczevska	20.02.1961	UL. 3 MAJA 5/5 95-200 PABIANICE	P

Podsumowanie:

SEKTOR SPOŁECZNY (S)	SEKTOR GOSPODARCZY (G)	SEKTOR PUBLICZNY (P)
72	35	49

Załącznik nr 2: Statut Stowarzyszenia

STATUT STOWARZYSZENIA LOKALNA GRUPA DZIAŁANIA „BUD-UJ RAZEM”

Rozdział I Postanowienia ogólne

§ 1.

Stowarzyszenie o nazwie Lokalna Grupa Działania „BUD-UJ RAZEM”, zwane dalej „Stowarzyszeniem” działa na podstawie przepisów ustawy z dnia 7 kwietnia 1989 r. Prawo o stowarzyszeniach (Dz. U. z 2001 r. Nr 79, poz. 855, z późn. zm.), ustawy z dnia 7 marca 2007 r. o wspieraniu rozwoju obszarów wiejskich z udziałem środków Europejskiego Funduszu Rolnego na rzecz Rozwoju Obszarów Wiejskich (Dz. U. Nr 64, poz. 427) zwanych dalej przepisami PROW, rozporządzenia Rady (WE) nr 1698/2005 z dnia 20 września 2005 r. w sprawie wsparcia rozwoju obszarów wiejskich przez Europejski Fundusz Rolny na rzecz Rozwoju Obszarów Wiejskich (Dz. Urz. UE L 277 z 21.10.2005), mającym na celu **działanie na rzecz zrównoważonego rozwoju obszarów wiejskich**, a w szczególności:

- 1) opracowanie oraz realizację Lokalnej Strategii Rozwoju (LSR) w rozumieniu przepisów PROW dla obszaru gmin wchodzących w skład Stowarzyszenia
- 2) realizację i wspieranie działań na rzecz realizacji PROW dla obszaru gmin, o których mowa w pkt 1,
- 3) promocję obszarów wiejskich położonych w gminach, o których mowa w pkt 1,
- 4) mobilizowanie ludności do wzięcia aktywnego udziału w procesie rozwoju obszarów wiejskich położonych w gminach, o których mowa w pkt 1,
- 5) upowszechnianie i wymianę informacji o inicjatywach związanych z aktywizacją ludności na obszarach wiejskich położonych w gminach, o których mowa w pkt 1,
- 6) rozwój edukacji na terenach wiejskich,
- 7) wsparcie rozwoju obszarów wiejskich przyczynia się do osiągnięcia następujących celów:
 - a) poprawy konkurencyjności rolnictwa i leśnictwa poprzez wspieranie restrukturyzacji, rozwoju i innowacji;
 - b) poprawy stanu środowiska naturalnego i terenów wiejskich poprzez wspieranie gospodarowania gruntami;
 - c) poprawy jakości życia na obszarach wiejskich oraz popierania różnicowania działalności gospodarczej.
- 8) wsparcie i rozwój ekonomii społecznej
- 9) rozwój działalności kulturalnej
- 10) rozwój nowych technologii

§ 2.

Stowarzyszenie działając na rzecz zrównoważonego rozwoju obszarów wiejskich gmin będących członkami Stowarzyszenia uwzględnia ochronę oraz promocję środowiska naturalnego, krajobrazu i zasobów historyczno – kulturowych, rozwój turystyki i sportu oraz popularyzację i rozwój produkcji wyrobów regionalnych.

§ 3.

1. Siedzibą Stowarzyszenia jest Gminny Ośrodek Kultury „Osiedle Niewiadów Nr 43 , 97-225 Ujazd .
2. Stowarzyszenie może używać skrótu nazwy w brzmieniu:

LGD „BUD-UJ RAZEM”.

§ 4.

wykreślony

§ 5.

1. Stowarzyszenie może być członkiem krajowych i międzynarodowych organizacji o podobnym celu działania.
2. Stowarzyszenie swoim działaniem obejmuje obszar Rzeczypospolitej Polskiej.
3. Czas trwania Stowarzyszenia nie jest ograniczony.

Rozdział II

Zasady działania Stowarzyszenia

§ 6.

Stowarzyszenie realizuje swoje cele poprzez działania nieodpłatne i odpłatne pożytku publicznego w szczególności :

1) organizowanie i finansowanie:

- a) przedsięwzięć o charakterze informacyjnym lub szkoleniowym, w tym seminariów, szkoleń, warsztatów, wizyt studyjnych, konferencji i konkursów,
- b) imprez kulturalnych i sportowo-rekreacyjnych, takich jak festiwale, przeglądy, happeningi, festyny, targi, pokazy i wystawy, zawody, turnieje - służących zwłaszcza promocji regionu i jego tożsamości kulturowej,
- c) działalności propagandowej, promocyjnej, informacyjnej i poligraficznej, w tym:
 - opracowywanie i druk broszur, folderów, plakatów,
 - opracowywanie i rozpowszechnianie materiałów audiowizualnych,
 - tworzenie stron internetowych,
 - przygotowywanie i rozpowszechnianie innych materiałów o charakterze reklamowym lub promocyjnym,

2) prowadzenie bezpłatnego doradztwa w zakresie przygotowywania projektów inwestycyjnych związanych z realizacją LSR,

3) współpracę i wymianę doświadczeń z instytucjami publicznymi i organizacjami pozarządowymi działającymi w zakresie objętym celami Stowarzyszenia na poziomie krajowym i międzynarodowym,

4) prowadzenie innych działań przewidzianych dla LGD określonych w prawie polskim, przepisach PROW i prawie Unii Europejskiej,

5) różnicowanie w kierunku działalności nierolniczej,

6) tworzenie i rozwój mikroprzedsiębiorstw,

7) odnowa i rozwój wsi,

8) wdrażanie lokalnej strategii rozwoju,

9) funkcjonowanie lokalnej grupy działania.

10) prowadzenie Funduszu Pożyczkowego i Poręczeniowego

11) prowadzenie działalności na rzecz wspierania sektora małych i średnich przedsiębiorstw

12) działalność na rzecz rozwoju oraz wsparcia ekonomii społecznej

13) działalność edukacyjna i szkoleniowa na rzecz rozwoju obszarów wiejskich

14) działania z zakresu turystyki i krajoznawstwa

- 15) podtrzymywanie i upowszechnianie tradycji narodowej i kultury regionu
- 16) promocja i organizacja wolontariatu
- 17) promocja zdrowia na obszarach wiejskich
- 18) promocja działań na rzecz ekologii i odnawialnych źródeł energii

§ 7.

Realizując cel statutowy Stowarzyszenie opiera się na społecznej pracy jej członków i zatrudnionych pracowników. Może też zatrudniać pracowników do prowadzenia swoich spraw.

Rozdział III
Członkowie Stowarzyszenia

§ 8.

1. Członkiem Stowarzyszenia może być pełnoletnia osoba fizyczna, która:
 - 1) spełnia warunki określone w ustawie – Prawo o stowarzyszeniach i złoży deklarację członkowską,
 - 2) działa na rzecz rozwoju obszarów wiejskich i przedstawi rekomendację (wskazanie) zawierającą w szczególności pozytywną opinię w tym zakresie udzieloną przez działających na obszarze, dla którego ma być opracowana LSR lub którego dotyczy LSR:
 - a) partnera społecznego i gospodarczego w rozumieniu przepisów o Narodowym Planie Rozwoju lub
 - b) gminę wiejską lub
 - c) związek międzygminny lub
 - d) inną osobę prawną, której działalność obejmuje realizację celu Stowarzyszenia,
 - 3) złoży deklarację członkowską.
2. Członkiem Stowarzyszenia mogą być osoby prawne w tym Jednostki Samorządu Terytorialnego, które złożą deklarację członkowską.

§ 9.

Nabycie i stwierdzenie utraty członkostwa w Stowarzyszeniu następuje na podstawie uchwały Zarządu Stowarzyszenia zwykłą większością głosów.

§ 10.

1. Członek Stowarzyszenia jest obowiązany:
 - 1) propagować cele Stowarzyszenia i aktywnie uczestniczyć w realizacji tych celów,
 - 2) przestrzegać postanowień Statutu,
 - 3) opłacać składki członkowskie,
 - 4) brać udział w Walnych Zebraniach Członków.
2. Członek Stowarzyszenia ma prawo:
 - 1) wybierać i być wybieranym do władz Stowarzyszenia,
 - 2) składać Zarządowi Stowarzyszenia wnioski dotyczące działalności Stowarzyszenia,
 - 3) brać udział w organizowanych przez Stowarzyszenie przedsięwzięciach,
 - 4) wstępu na organizowane przez Stowarzyszenie imprezy kulturalne i sportowo - rekreacyjne.

§ 11.

1. Utrata członkostwa przez członka Stowarzyszenia następuje wskutek:
 - 1) złożenia Zarządowi pisemnej rezygnacji,
 - 2) pozbawienia praw publicznych prawomocnym wyrokiem sądu,

- 3) cofnięcia rekomendacji, o której mowa w § 8 ust.1 pkt 2,
 - 4) śmierci,
 - 5) wykluczenia przez Zarząd.
2. Wykluczenie członka następuje wskutek uchwały Zarządu z powodu:
- 1) działalności niezgodnej ze Statutem lub uchwałą władz Stowarzyszenia,
 - 2) za pozbawienie praw publicznych w wyniku prawomocnego orzeczenia sądu.
3. Zawieszenie członkostwa w Stowarzyszeniu następuje na pisemny wniosek członka, po jego przyjęciu przez Zarząd.

§ 12.

Od uchwały Zarządu w przedmiocie wykluczenia i zawieszenia członkostwa przysługuje odwołanie do Walnego Zebrania Członków w terminie 14 dni od dnia doręczenia uchwały Zarządu o zawieszeniu bądź wykluczeniu. Uchwała Walnego Zebrania jest ostateczna i jest podejmowana na najbliższym Walnym Zebraniu.

Rozdział IV

Władze Stowarzyszenia

§ 13.

1. Władzami Stowarzyszenia są:
 - 1) Walne Zebranie Członków,
 - 2) Rada,
 - 3) Zarząd,
 - 4) Komisja Rewizyjna.
2. Nie można być jednocześnie członkiem Zarządu i Komisji Rewizyjnej, Rady i Zarządu, Rady i Komisji Rewizyjnej.
3. Prezes Zarządu, i Przewodniczący Rady nie mogą być przedstawicielami tej samej gminy.
4. Kadencja Rady, Zarządu i Komisji Rewizyjnej wynosi 4 lata.

§ 14.

1. Z zastrzeżeniem § 15 ust 5 § 16 ust. 4 oraz § 19 ust. 9 Statutu, uchwały władz Stowarzyszenia zapadają zwykłą większością głosów przy obecności co najmniej 1/3 ilości członków uprawnionych do głosowania.
2. Walne Zebranie Członków jest władne podejmować uchwały przy obecności 1/3 ilości członków uprawnionych do głosowania (pierwszy termin)
3. Walne Zebranie Członków jest władne podejmować uchwały przy obecności 1/3 ilości członków z zachowaniem zwykłej większości głosów członków uprawnionych do głosowania (drugi termin)

§ 15.

1. Najwyższą władzą Stowarzyszenia jest Walne Zebranie Członków.
2. Walne Zebranie Członków zwołuje Zarząd co najmniej jeden raz na sześć miesięcy z własnej inicjatywy lub na pisemny wniosek Komisji Rewizyjnej lub na co najmniej 1/3 ilości członków Stowarzyszenia, powiadamiając o jego terminie, miejscu obrad i propozycjach porządku obrad wszystkich członków listami poleconymi lub w każdy skuteczny sposób, co najmniej na 7 dni przed wyznaczonym terminem. Do czasu wyłonienia składu pierwszych władz Stowarzyszenia Walne Zebranie Członków zwołuje Komitet Założycielski.
3. W Walnym Zebraniu Członków mogą uczestniczyć zaproszeni przez Zarząd goście.
4. Do kompetencji Walnego Zebrania Członków należy w szczególności:

- 1) wykreślony
 - 2) zatwierdzanie kierunków i programu działania Stowarzyszenia,
 - 3) wybór członków Zarządu i Komisji Rewizyjnej,
 - 4) z zastrzeżeniem § 17 ust. 2 i § 18 ust. 2, wybór i odwołanie członków Rady, Zarządu i Komisji Rewizyjnej (bez określenia funkcji),
 - 5) rozpatrywanie i zatwierdzanie sprawozdań Zarządu i Komisji Rewizyjnej, w szczególności dotyczących projektów realizowanych w ramach LSR,
 - 6) udzielanie absolutorium ustępującemu Zarządowi,
 - 7) uchwalanie zmian Statutu,
 - 8) podejmowanie uchwał w sprawie przystąpienia Stowarzyszenia do innych organizacji,
 - 9) podejmowanie uchwały w sprawie rozwiązania Stowarzyszenia,
 - 10) rozpatrywanie odwołań od uchwał Zarządu, wniesionych przez członków Stowarzyszenia,
 - 11) uchwalanie regulaminu obrad: Walnego Zebrania Członków,
 - 12) opiniowanie propozycji Zarządu dotyczących projektów, które mają zostać objęte dofinansowaniem na podstawie przepisów PROW.
 - 14) dokooptowanie członków Rady, Zarządu, Komisji Rewizyjnej
5. Podjęcie uchwały w sprawie zmiany Statutu, powołania i odwołania członków Rady, Zarządu i Komisji Rewizyjnej oraz rozwiązania Stowarzyszenia, wymaga bezwzględnej większości głosów przy obecności ponad połowy uprawnionych do głosowania członków Walnego Zebrania Członków Stowarzyszenia.
6. Każdemu członkowi Stowarzyszenia obecnemu na Walnym Zebraniu Członków przysługuje jeden głos z zastrzeżeniem art. 19 ust. 7 .

§ 16.

1. Rada w co najmniej 50% składa się z podmiotów o których mowa w art. 6 ust. 1 lit. b i c rozporządzenia Rady (WE) nr 1698/2005 z dnia 20 września 2005 r. w sprawie wsparcia rozwoju obszarów wiejskich przez Europejski Fundusz Rolny na rzecz Rozwoju Obszarów Wiejskich.
2. Rada składa się od 12 do 40 osób Przewodniczącego, Wiceprzewodniczącego i od 10 do 38 członków Rady. Rada na pierwszym posiedzeniu zobowiązana jest do wyboru w głosowaniu jawnym Przewodniczącego, Wiceprzewodniczącego i co najmniej 10 członków Rady.
3. Do wyłącznej kompetencji Rady należy wybór operacji (projektów), które mają być realizowane w ramach opracowanej przez lokalną grupę działania lokalnej strategii rozwoju.
4. Rada jest wybierana przez Walne Zebranie Członków Lokalnej Grupy Działania spośród członków tego zebrania. Co najmniej połowę członków rady stanowią partnerzy sektorów gospodarczego i społecznego.
5. Wybór i odwołanie członków Rady następuje zgodnie z zapisami paragrafu 15 ust. 5.

§17

1. Zarząd składa się od 9 do 35 osób Prezesa, Wiceprezesa, Skarbnika, Sekretarza i od 5 do 27 członków Zarządu. Zarząd na pierwszym posiedzeniu zobowiązany jest do wyboru w głosowaniu jawnym Prezesa, Wiceprezesa, Skarbnika, Sekretarza i co najmniej 5 członków Zarządu w sposób zapewniający równą reprezentację przedstawicieli Gmin będących członkami Stowarzyszenia.
2. Członkiem Zarządu nie może być osoba skazana prawomocnym wyrokiem za przestępstwo popełnione umyślnie.
3. Zarząd składa się z co najmniej 50% członków Stowarzyszenia wskazanych przez poszczególne podmioty będące partnerami społecznymi i gospodarczymi a działającymi na obszarze, dla którego ma być opracowana LSR lub którego dotyczy LSR (parytet równowagi sektorów), przy czym w składzie Zarządu nie może być mniej niż 40% kobiet i mniej niż 40% mężczyzn (parytet równowagi płci).
4. Członkowie Zarządu powinni ponadto spełniać następujące wymogi:
 - a) posiadać wykształcenie wyższe lub średnie;
 - b) ukończyć szkolenia lub kursy z zakresu rolnictwa lub rozwoju obszarów wiejskich;
 - c) legitymować się co najmniej 1 rokiem doświadczenia w strukturach podmiotu rekomendującego;
 - d) uczestniczyć w realizacji projektów na rzecz rozwoju obszarów wiejskich.

5. Do kompetencji Zarządu należy:

- 1) przyjmowanie nowych członków Stowarzyszenia,
- 2) reprezentowanie Stowarzyszenia na zewnątrz i działanie w jego imieniu,
- 3) kierowanie bieżącą pracą Stowarzyszenia,
- 4) zwoływanie Walnego Zebrania Członków,
- 5) ustalanie wysokości składek członkowskich,
- 6) opracowywanie i realizacja LSR,
- 7) powoływanie i odwoływanie Koordynatora Biura Stowarzyszenia oraz zatrudnianie innych pracowników tego Biura,
- 8) ustalanie struktury zatrudnienia i zasad wynagradzania pracowników Biura Stowarzyszenia,
- 9) ustalanie regulaminu Biura Stowarzyszenia.
- 10) Prezes Zarządu jest kierownikiem zakładu Pracy w stosunku do członków Zarządu oraz wszystkich innych pracowników zatrudnionych na podstawie umowy o pracę w rozumieniu Kodeksu Pracy. Prezes Zarządu lub Wiceprezes jest uprawniony do zawierania umów o pracę z pracownikami stowarzyszenia jak również wszelkich umów o charakterze cywilno prawnym.
- 11) Aktualizacja LSR

6. Biuro Stowarzyszenia jest jednostką administracyjną Stowarzyszenia, kieruje pracami organizacyjnymi i przygotowawczymi.

7. Do reprezentowania Stowarzyszenia jest upoważniony Prezes lub Wiceprezes Zarządu lub Skarbnik Zarządu lub Sekretarz Zarządu.

8. Do zaciągania zobowiązań majątkowych jest upoważniony Prezes i Wiceprezes Zarządu działający łącznie.

9. W przypadku nieobecności Prezesa lub Wiceprezesa do zaciągania zobowiązań majątkowych nieobecny Prezes lub Wiceprezes Zarządu zobowiązany jest upoważnić pisemnie innego członka Zarządu.

§ 18.

1. Komisja Rewizyjna składa się od 9 do 20 osób: Przewodniczącego, Wiceprzewodniczącego i od 7 do 18 członków. Komisja Rewizyjna na pierwszym posiedzeniu zobowiązana jest do wyboru w głosowaniu jawnym Przewodniczącego, Wiceprzewodniczącego i co najmniej 7 członków Komisji Rewizyjnej w sposób zapewniający równą reprezentację przedstawicieli gmin będących członkami Stowarzyszenia

2. Członkiem Komisji Rewizyjnej nie może być osoba skazana prawomocnym wyrokiem za przestępstwo popełnione umyślnie. Członkowie Komisji Rewizyjnej nie mogą pozostawać z członkami Zarządu w związku małżeńskim, ani też w stosunku pokrewieństwa, powinowactwa lub podległości z tytułu zatrudnienia.

3. Komisja Rewizyjna składa się z co najmniej 50% członków Stowarzyszenia wskazanych przez poszczególne podmioty będące partnerami społecznymi i gospodarczymi a działającymi na obszarze, dla którego ma być opracowana LSR lub którego dotyczy LSR (parytet równowagi sektorów), przy czym w składzie Komisji Rewizyjnej nie może być mniej niż 40% kobiet i mniej niż 40% mężczyzn (parytet równowagi płci).

4. Członkowie Komisji Rewizyjnej powinni ponadto spełniać następujące wymogi:

- e) posiadać wykształcenie wyższe lub średnie;
- f) ukończyć szkolenia lub kursy z zakresu rolnictwa lub rozwoju obszarów wiejskich;
- g) legitymować się co najmniej 1 rokiem doświadczenia w strukturach podmiotu rekomendującego;
- h) uczestniczyć w realizacji projektów na rzecz rozwoju obszarów wiejskich.

5. Do kompetencji Komisji Rewizyjnej należy:

- 1) kontrola bieżącej pracy Stowarzyszenia,
- 2) składanie wniosków w przedmiocie absolutorium dla Zarządu na Walnym Zebraniu Członków,
- 3) występowanie z wnioskiem o zwołanie Walnego Zebrania Członków,
- 4) dokonywanie wyboru podmiotu mającego zbadać sprawozdanie finansowe Stowarzyszenia zgodnie z przepisami o rachunkowości.

5) Pełnienie funkcji kierownika zakładu pracy w stosunku do Prezesa Zarządu w rozumieniu Kodeksu Pracy przez jej Przewodniczącą

Rozdział V

Procedura wyborcza do władz Stowarzyszenia

§ 19.

1. Podmioty wymienione w § 8 ust.1 pkt. 2 Statutu mają prawo rekomendowania kandydatów do władz Stowarzyszenia pochodzących z wyborów.
2. Rekomendacje powinny być składane na piśmie na co najmniej 3 dni przed datą Walnego Zebrania członków, podczas którego dokonywany będzie wybór.
3. Rekomendacje składa się osobiście w siedzibie Stowarzyszenia albo drogą pocztową.
4. Rekomendacja powinna zawierać:
 - a) nazwę, dane adresowe podmiotu rekomendującego;
 - b) imię i nazwisko osoby rekomendowanej, jej miejsce zamieszkania, nr telefonu kontaktowego, adres e-mail, szczegółową informację o spełnieniu wymogów określonych w § 17 ust. 2 i 4 oraz § 18 ust. 2 i 4 Statutu;
 - c) nazwę organu, do którego rekomenduje się danego kandydata;
 - d) oświadczenia osoby rekomendowanej o wyrażeniu zgody na kandydowanie do konkretnego organu Stowarzyszenia oraz o niekaralności za przestępstwa popełnione z winy umyślnej;
 - e) podpis osób uprawnionych do reprezentowania podmiotu rekomendującego oraz pieczęć nagłówkową.

Do rekomendacji powinien być dołączony życiorys kandydata.

5. Zarząd albo (w przypadku wyboru pierwszych władz Stowarzyszenia) Komitet Założycielski sprawdzi kandydatury do władz Stowarzyszenia pod względem spełnienia przez kandydatów wymogów formalnych określonych w § 17 ust. 2 i 4 oraz § 18 ust. 2 i 4 Statutu, ustali listę kandydatów z uwzględnieniem parytetów równowagi sektorowej, tzn. ustali tzw. podlisty wyborcze.
6. W razie zmniejszenia się składu władz Stowarzyszenia wymienionych w § 13 ust. 1 pkt. 2,3 i 4 w czasie trwania kadencji tych władz, Zarząd zwołuje Walne Zebranie w celu uzupełnienia ich składu.
7. Wybór członków władz Stowarzyszenia dokonywany jest w drodze głosowania powszechnego i tajnego.
8. Głosy oddaje się na wybranego kandydata znajdującego się na tzw. podliście wyborczej.
9. Wybrani członkowie organów Stowarzyszenia na pierwszym posiedzeniu tego organu wybierają spośród siebie osoby piastujące poszczególne stanowiska w danym organie.

§ 21.

1. Utrata rekomendacji, o której mowa w § 8 ust. 1 pkt.2, oraz odwołanie przez Walne Zebranie Członków, śmierć, pisemna rezygnacja członka władz Stowarzyszenia wymienionych w § 13 ust.1 pkt 2,3,i 4 złożona Zarządowi powodują utratę członkostwa w danym organie Stowarzyszenia.
2. W razie zmniejszenia się składu władz Stowarzyszenia wymienionych w § 13 ust.1 pkt 2,3 i 4 w czasie trwania kadencji tych władz, Zarząd zwołuje Walne Zebranie Członków w celu uzupełnienia ich składu.

Rozdział VI

Majątek i rozwiązanie Stowarzyszenia

§ 22.

1. Majątek Stowarzyszenia powstaje ze składek członkowskich, darowizn, zapisów, subwencji i dotacji, dochodów z własnej działalności stowarzyszenia, lokat i odsetek bankowych, akcji obligacji i udziałów, środków uzyskanych w ramach 1% oraz innych form ofiarności publicznej.
2. Funduszami i majątkiem Stowarzyszenia zarządza Zarząd.
3. Zabronione jest:

- a) udzielanie pożyczek lub zabezpieczanie zobowiązań majątkiem Stowarzyszenia w stosunku do jego członków, członków organów lub pracowników oraz osób, z którymi pracownicy pozostają w związku małżeńskim albo w stosunku pokrewieństwa lub powinowactwa w linii prostej, pokrewieństwa lub powinowactwa w linii bocznej do drugiego stopnia albo są związani z tytułu przysposobienia, opieki lub kurateli, zwanych dalej "osobami bliskimi",
- b) przekazywanie majątku Stowarzyszenia na rzecz jego członków, członków organów lub pracowników oraz ich osób bliskich, na zasadach innych niż w stosunku do osób trzecich, w szczególności jeżeli przekazanie to następuje bezpłatnie lub na preferencyjnych warunkach,
- c) wykorzystywanie majątku na rzecz członków, członków organów lub pracowników oraz ich osób bliskich na zasadach innych niż w stosunku do osób trzecich, chyba że to wykorzystanie bezpośrednio wynika ze statutowego celu Stowarzyszenia.
- d) zakup na szczególnych zasadach towarów lub usług od podmiotów, w których uczestniczą członkowie Stowarzyszenia, członkowie jego organów lub pracownicy oraz ich osoby bliskie.

§ 23.

1. Stowarzyszenie rozwiązuje się na podstawie uchwały Walnego Zebrania Członków lub w innych przypadkach przewidzianych w przepisach prawa.
2. Podejmując uchwałę o rozwiązaniu Stowarzyszenia Walne Zebranie Członków określa sposób jego likwidacji oraz przeznaczenie majątku Stowarzyszenia.
3. W sprawach nie uregulowanych Statutem mają zastosowanie przepisy Prawa o stowarzyszeniach.

Za zarząd:

Sekretarz Mariusz Szklarek

Załącznik nr 3: Regulamin organizacyjny Rady Stowarzyszenia

Regulamin Rady Stowarzyszenia Lokalna Grupa Działania „BUD-UJ RAZEM”

ROZDZIAŁ I

Postanowienia ogólne

§1

1. Regulamin Rady Stowarzyszenia/organu decyzyjnego LGD „BUD-UJ RAZEM” określa organizację wewnętrzną i tryb pracy Rady Stowarzyszenia/organu decyzyjnego.

§2

Terminy użyte w niniejszym Regulaminie oznaczają:

- 1) LGD - oznacza Lokalną Grupę Działania „BUD-UJ RAZEM”
- 2) Rada - oznacza organ decyzyjny LGD „BUD-UJ RAZEM”
- 3) regulamin - oznacza Regulamin Rady LGD „BUD-UJ RAZEM”
- 4) Walne Zebranie Członków - oznacza walne zebranie członków LGD „BUD-UJ RAZEM”
- 5) Zarząd - oznacza Zarząd LGD „BUD-UJ RAZEM”
- 6) Prezes Zarządu - oznacza Prezesa Zarządu LGD „BUD-UJ RAZEM”
- 7) Biuro - oznacza Biuro LGD „BUD-UJ RAZEM”
- 8) Komisja Rewizyjna – oznacza Komisję Rewizyjną LGD „BUD-UJ RAZEM”

ROZDZIAŁ II

Członkowie Rady

§3

6. Członkowie Rady są wybierani przez Walne Zebranie Członków LGD „BUD-UJ RAZEM”.
7. Rada w co najmniej 50% składa się z podmiotów o których mowa w art. 6 ust. 1 lit. b i c rozporządzenia Rady (WE) nr 1698/2005 z dnia 20 września 2005 r. w sprawie wsparcia rozwoju obszarów wiejskich przez Europejski Fundusz Rolny na rzecz Rozwoju Obszarów Wiejskich.
8. Rada składa się od 12 do 40 osób Przewodniczącego, Wiceprzewodniczącego i od 10 do 38 członków Rady. Rada na pierwszym posiedzeniu zobowiązana jest do wyboru w głosowaniu jawnym Przewodniczącego, Wiceprzewodniczącego i co najmniej 10 członków Rady
9. Do wyłącznej kompetencji Rady należy wybór operacji (projektów), które mają być realizowane w ramach opracowanej przez lokalną grupę działania lokalnej strategii rozwoju.
10. Rada jest wybierana przez Walne Zebranie Członków Lokalnej Grupy Działania spośród członków tego zebrania. Co najmniej połowę członków rady stanowią partnerzy sektorów gospodarczego i społecznego.
11. Członkowie Rady nie mogą być zatrudnieni w Biurze LGD.

12. Wybór i odwołanie członków Rady następuje zgodnie z zapisami paragrafu 15 ust. 5 Statutu Stowarzyszenia Lokalna Grupa Działania „BUD- UJ RAZEM”

§4

Członkowie Rady mają obowiązek uczestniczenia w posiedzeniach Rady.

1. W razie niemożności wzięcia udziału w posiedzeniu Rady, członek Rady zawiadamia o tym przed terminem posiedzenia Przewodniczącego Rady, a następnie jest obowiązany w ciągu 7 dni usprawiedliwić w formie pisemnej swoją nieobecność Przewodniczącemu Rady.
2. Za przyczyny usprawiedliwiające niemożność wzięcia przez członka Rady udziału w posiedzeniu Rady uważa się:
 - 1) chorobę albo konieczność opieki nad chorym potwierdzoną zaświadczeniem lekarskim,
 - 2) podróż służbową,
 - 3) inne prawnie lub losowo uzasadnione przeszkody.

§5

Przewodniczący i Zarząd udzielają członkom Rady pomocy w wykonywaniu przez nich funkcji członka Rady.

**ROZDZIAŁ III
Przewodniczący Rady**

§ 6

Rada na pierwszym posiedzeniu, które zwołuje Prezes Zarządu wybiera w głosowaniu tajnym Przewodniczącego, Wiceprzewodniczącego i Sekretarza Rady.

§ 7

1. Przewodniczący Rady organizuje pracę Rady i przewodniczy posiedzeniom Rady oraz reprezentuje Radę na zewnątrz.
2. Przewodniczący Rady ma obowiązek zwołać Radę na wniosek Zarządu.
3. Podczas nieobecności Przewodniczącego Rady jego obowiązki pełni Wiceprzewodniczący.
4. Pełniąc swą funkcję Przewodniczącego Rady współpracuje z Zarządem i Biurem Zarządu LGD i korzysta z ich pomocy.

**ROZDZIAŁ IV
Przygotowanie i zwołanie posiedzeń Rady**

§ 8

Posiedzenia Rady są zwoływane odpowiednio do potrzeb wynikających z ilości pracy do wykonania, naboru wniosków prowadzonego przez LGD.

§ 9

Posiedzenia Rady zwołuje Przewodniczący Rady, uzgadniając miejsce, termin i porządek posiedzenia z Zarządem i Biurem LGD.

§ 10

W przypadku dużej ilości spraw do rozpatrzenia, Przewodniczący Rady może zwołać posiedzenie trwające dwa lub więcej dni.

§ 11

1. Członkowie Rady powinni być pisemnie zawiadomieni o miejscu, terminie i porządku posiedzenia Rady najpóźniej 7 dni przed terminem posiedzenia.
2. W okresie 7 dni przed terminem posiedzenia Rady jej członkowie powinni mieć możliwość zapoznania się ze wszystkimi materiałami i dokumentami związanymi z porządkiem posiedzenia, w tym z wnioskami, które będą rozpatrywane podczas posiedzenia. Materiały i dokumenty w formie kopii mogą być przesłane łącznie z zawiadomieniem o posiedzeniu lub udostępnione do wglądu w Biurze Stowarzyszenia .

ROZDZIAŁ V

Posiedzenia Rady

§ 12

1. Posiedzenia Rady są jawne. Zawiadomienie o terminie, miejscu i porządku posiedzenia Rady podaje się do publicznej wiadomości co najmniej na 7 dni przed posiedzeniem.
2. W posiedzeniach Rady uczestniczy Prezes Zarządu lub wskazany przez niego członek Zarządu.
3. Przewodniczący Rady może zaprosić do udziału w posiedzeniu osoby trzecie, w szczególności osoby, których dotyczą sprawy przewidziane w porządku posiedzenia.

§ 13

1. Posiedzenia Rady otwiera, prowadzi i zamyka Przewodniczący Rady.
2. Obsługę posiedzeń Rady zapewnia Biuro LGD.

§14

1. Przed otwarciem posiedzenia członkowie Rady potwierdzają swoją obecność podpisem na liście obecności.
2. Wcześniejsze opuszczenie posiedzenia przez Członka Rady wymaga poinformowania o tym przewodniczącego obrad.
3. Prawomocność posiedzenia i podejmowanych przez Radę decyzji (quorum) wymaga obecności co najmniej ½ składu Rady.

§ 15

1. Po otwarciu posiedzenia, Przewodniczący Rady podaje liczbę obecnych członków Rady na podstawie podpisanej przez nich listy obecności i stwierdza prawomocność posiedzenia (quorum).
2. W razie braku quorum Przewodniczący Rady zamyka obrady wyznaczając równocześnie nowy termin posiedzenia.
3. W protokole odnotowuje się przyczyny, z powodu których posiedzenie nie odbyło się.

§ 16

1. Po stwierdzeniu quorum Przewodniczący Rady przeprowadza wybór dwóch lub więcej sekretarzy posiedzenia, stanowiących komisje skrutacyjną, której powierza się obliczanie wyników głosowań, kontrolę quorum oraz wykonywanie innych czynności o podobnym charakterze.
2. Po wyborze komisji skrutacyjnej Przewodniczący przedstawia porządek posiedzenia i poddaje go pod głosowanie Rady,
3. Członek Rady może zgłosić wniosek o zmianę porządku posiedzenia. Rada poprzez głosowanie przyjmuje lub odrzuca zgłoszone wnioski.
4. Przewodniczący obrad prowadzi posiedzenie zgodnie z porządkiem przyjętym przez Radę.
5. Porządek obrad obejmuje w szczególności:

- 1) omówienie wniosków o przyznanie pomocy złożonych w ramach naboru prowadzonego przez LGD oraz podjęcie decyzji o wyborze operacji do finansowania.
 - 2) informację Zarządu o przyznaniu pomocy przez samorząd województwa na operacje, które były przedmiotem wcześniejszych posiedzeń Rady.
 - 3) wolne głosy, wnioski i zapytania.
6. Decyzja w sprawie wyboru projektów do finansowania jest podejmowana w formie uchwały Rady.

§ 17

1. Przewodniczący Rady czuwa nad sprawnym przebiegiem i przestrzeganiem porządku posiedzenia, otwiera i zamyka dyskusję oraz udziela głosu w dyskusji.
2. Przedmiotem wystąpień mogą być tylko sprawy objęte porządkiem posiedzenia.
3. W dyskusji głos mogą zabierać członkowie Rady, członkowie Zarządu oraz osoby zaproszone do udziału w posiedzeniu. Przewodniczący Rady może określić maksymalny czas wystąpienia.
4. Przewodniczący obrad w pierwszej kolejności udziela głosu osobie referującej aktualnie rozpatrywaną sprawę, osobie opiniującej operację, przedstawicielowi Zarządu, a następnie pozostałym dyskutantom według kolejności zgłoszeń. Powtórne zabranie głosu w tym samym punkcie porządku obrad możliwe jest po wyczerpaniu listy mówców. Ograniczenie to nie dotyczy osoby referującej sprawę, osoby opiniującej operację oraz przedstawiciela Zarządu.
5. Jeżeli mówca w swoim wystąpieniu odbiega od aktualnie omawianej sprawy lub przekracza maksymalny czas wystąpienia, Przewodniczący obrad zwraca mu na to uwagę.
Po dwukrotnym zwróceniu uwagi Przewodniczący Rady może odebrać mówcy głos. Mówca, któremu odebrano głos, może zażądać w tej sprawie decyzji Rady. Rada podejmuje decyzję niezwłocznie po wniesieniu takiego żądania.
6. Jeżeli treść lub forma wystąpienia albo też zachowanie mówcy w sposób oczywisty zakłóca porządek obrad lub powagę posiedzenia, Przewodniczący Rady przywołuje mówcę do porządku lub odbiera mu głos. Fakt ten odnotowuje się w protokole posiedzenia.
7. Po wyczerpaniu listy mówców Przewodniczący Rady zamyka dyskusję. W razie potrzeby Przewodniczący może zarządzić przerwę w celu wykonania niezbędnych czynności przygotowawczych do głosowania, na przykład przygotowania poprawek w projekcie uchwały lub innym rozpatrywanym dokumencie, przygotowania kart do głosowania.
8. Po zamknięciu dyskusji Przewodniczący Rady rozpoczyna procedurę głosowania. Od tej chwili można zabrać głos tylko w celu zgłoszenia lub uzasadnienia wniosku formalnego o sposobie lub porządku głosowania i to jedynie przed zarządzeniem głosowania przez Przewodniczącego.

§ 18

1. Przewodniczący Rady może udzielić głosu poza kolejnością zgłoszonych mówców, jeżeli zabranie głosu wiąże się bezpośrednio z głosem przedmówcy lub w trybie sprostowania, jednak nie dłużej niż 2 minuty. Poza kolejnością może także udzielić głosu Członkom Zarządu, osobie referującej sprawę i osobie opiniującej projekt.
2. Poza kolejnością udziela się głosu w sprawie zgłoszenia wniosku formalnego, w szczególności w sprawach:
 - 1) stwierdzenia quorum,
 - 2) sprawdzenia listy obecności,
 - 3) przerwania, odroczenia lub zamknięcia sesji,

- 4) zmiany porządku posiedzenia (kolejności rozpatrywania poszczególnych punktów),
 - 5) głosowania bez dyskusji,
 - 6) zamknięcie listy mówców,
 - 7) ograniczenia czasu wystąpień mówców,
 - 8) zamknięcia dyskusji,
 - 9) zarządzenia przerwy,
 - 10) zarządzenia głosowania imiennego,
 - 11) przeliczenia głosów,
 - 12) reasumpcji głosowania.
3. Wniosek formalny powinien zawierać żądanie i zwięzłe uzasadnienie, a wystąpienie w tej sprawie nie może trwać dłużej niż 2 minuty.
 4. Rada rozstrzyga o wniosku formalnym niezwłocznie po jego zgłoszeniu.
O przyjęciu lub odrzuceniu wniosku Rada rozstrzyga po wysłuchaniu wnioskodawcy i ewentualnie jednego przeciwnika wniosku.
 5. Wnioski formalne, o których mowa w ust. 2 pkt 1 i 2 nie poddaje się pod głosowanie.

§19

Po wyczerpaniu porządku posiedzenia, Przewodniczący Rady zamyka posiedzenie.

ROZDZIAŁ VI

Głosowanie

§ 20

Po zamknięciu dyskusji w danej sprawie Przewodniczący Rady rozpoczyna procedurę głosowania i zarządza głosowanie zgodnie z postanowieniami wynikającymi ze Statutu LGD oraz niniejszego regulaminu.

§ 21

1. Wszystkie głosowania Rady są jawne za wyjątkiem § 21 ust pkt 3.
2. Głosowania Rady mogą odbywać się w następujących formach:
 - 1) przez podniesienie ręki na wezwanie Przewodniczącego Rady,
 - 2) przez wypełnienie i oddanie komisji skrutacyjnej kart do oceny operacji.
 - 3) głosowanie za pomocą kart oceny operacji jest tajne
3. W przypadku członków Rady, którzy mają związek z operacją przeznaczoną do oceny, zostają oni wyłączeni z procedury głosowania, dyskusji, oceny projektów w szczególności w przypadku ubiegania się przez członka organu decyzyjnego o wybór jego operacji w ramach działania, o którym mowa w art. 5 ust. 1 ustawy z dnia 7 marca 2007 roku o wspieraniu rozwoju obszarów wiejskich z udziałem środków Europejskiego Funduszu Rolnego na rzecz Rozwoju Obszarów Wiejskich.
 - 1) Członkowie Rady zobowiązani są do wypełnienia deklaracji bezstronności w stosunku do projektu i złożenia pod nią podpisu.

§ 22

1. W głosowaniu przez podniesienie ręki komisja skrutacyjna oblicza głosy "za", głosy "przeciw" i głosy "wstrzymuję się od głosu", po czym informują Przewodniczącego Rady o wyniku głosowania.
2. Wyniki głosowania ogłasza Przewodniczący Rady.

§ 23

1. Głosowanie przez wypełnienie kart do oceny operacji obejmuje:
 - 1) głosowanie w sprawie zgodności operacji z LSR,
 - 2) głosowanie w sprawie oceny operacji według kryteriów lokalnych przyjętych przez LGD.

2. W głosowaniu odbywającym się przez wypełnienie kart do oceny operacji członkowie Rady oddają głos za pomocą kart oceny operacji, wydanych członkom Rady przez komisją skrutacyjną. Każda strona karty oceny operacji musi być opieczetowana pieczęcią LGD i podpisana przez sekretarzy posiedzenia,
3. Głos oddany przez członka Rady w formie wypełnionej karty oceny operacji jest nieważny, jeżeli zachodzi co najmniej jedna z poniższych okoliczności:
 - 1) na karcie brakuje nazwiska i imienia lub podpisu członka Rady,
 - 2) na karcie brakuje informacji pozwalających zidentyfikować operację, której dotyczy ocena (numer wniosku, nazwy wnioskodawcy, nazwy projektu).
4. Karty muszą być wypełniane piórem, długopisem lub cienkopisem.
5. Znaki „X” lub „V” winny być postawione w polu przeznaczonego na to kwadratu.

§ 24

1. Głos w sprawie uznania operacji za zgodną z LSR oddaje się przez skreślenie jednej z opcji zaznaczonych gwiazdką w zawartym na karcie oceny operacji sformułowaniu: **„Głosuję za uznaniem, że operacja jest* nie jest* zgodna z LSR”**. Pozostawienie lub skreślenie obu opcji uważa się za głos nieważny.
2. W przypadku stwierdzenia błędów i braków w sposobie wypełnienia karty oceny zgodności operacji z LSR komisja skrutacyjna wzywa członka Rady, który wypełnił tę kartę do złożenia wyjaśnień i uzupełnienia braków. W trakcie wyjaśnień członek Rady może na oddanej przez siebie karcie dokonać wpisów w kratkach lub pozycjach pustych, oraz dokonać czytelnej korekty w pozycjach i kratkach wypełnionych podczas głosowania, stawiając przy tych poprawkach swój podpis.
3. Jeżeli po dokonaniu poprawek i uzupełnień karta nadal zawiera błędy w sposobie wypełniania, zostaje uznana za głos nieważny.
4. Wynik głosowania w sprawie uznania operacji za zgodną z LSR jest pozytywny, jeśli zwykła większość głosów została oddana na opcję, że operacja jest zgodna z LSR.
5. Wyniki głosowania ogłasza przewodniczący Rady.

§ 25

1. Oddanie głosu w sprawie oceny operacji według lokalnych kryteriów LGD polega na wypełnieniu tabeli zawartej na "Karcie oceny operacji według lokalnych kryteriów LGD", która jest odpowiednia do typu ocenianej operacji. Wszystkie rubryki zawarte w tabeli muszą być wypełnione w przeciwnym razie głos uważa się za nieważny.
2. W trakcie zliczania głosów komisja skrutacyjna jest zobowiązana sprawdzić, czy łączna ocena punktowa operacji zawarta w pozycji „SUMA PUNKTÓW” została obliczona poprawnie.
3. W przypadku stwierdzenia błędów i braków w sposobie wypełnienia karty oceny operacji według lokalnych kryteriów LGD sekretarze posiedzenia wzywają Członka Rady, który wypełnił tę kartę do złożenia wyjaśnień i uzupełnienia braków. W trakcie wyjaśnień Członek Rady może na oddanej przez siebie karcie dokonać wpisów w pozycjach pustych, oraz dokonać czytelnej korekty w pozycjach wypełnionych podczas głosowania, stawiając przy tych poprawkach swój podpis.
4. Jeżeli po dokonaniu poprawek i uzupełnień karta nadal zawiera błędy w sposobie wypełniania, zostaje uznana za głos nieważny.
5. Wynik głosowania w sprawie oceny operacji według lokalnych kryteriów LGD dokonuje się w taki sposób, że sumuje się oceny punktowe wyrażone na kartach stanowiących głosy oddane ważnie w pozycji „SUMA PUNKTÓW” i dzieli przez liczbę ważnie oddanych głosów.
6. Wyniki głosowania ogłasza Przewodniczący Rady.

7. Na podstawie wyników głosowania w sprawie oceny operacji według lokalnych kryteriów LGD sporządza się listę operacji wybranych do finansowania.
8. Operacja może zostać wybrana do dofinansowania jeżeli w wyniku głosowania otrzymała minimum 30% punktów dla danego typu operacji
9. Rada wybiera projekty ponad limit

§ 26

1. W stosunku do każdej operacji będącej przedmiotem posiedzenia Rady podejmowana jest przez Radę decyzja w formie uchwały o wybraniu bądź nie wybraniu operacji do finansowania, której treść musi uwzględniać:
 - 1) wyniki głosowania w sprawie uznania operacji za zgodne z LSR,
 - 2) wyniki głosowania w sprawie oceny operacji według lokalnych kryteriów LGD i sporządzoną na tej podstawie listę rankingową wniosków,
 - 3) dostępność, środków LGD na poszczególne typy operacji.
2. Przewodniczący Rady odczytuje uchwały dotyczące poszczególnych projektów rozpatrywanych w trakcie posiedzenia, bez potrzeby ich przegłosowania.
3. Każda uchwała powinna zawierać:
 - 1) indywidualne oznaczenie sprawy nadane każdemu wnioskowi przez LGD, wpisane na wniosku o przyznanie pomocy w polu *Potwierdzenie przyjęcia przez LGD*;
 - 2) numer identyfikacyjny Wnioskodawcy nadany zgodnie z ustawą z dnia 18 grudnia 2003 r. o krajowym systemie ewidencji producentów, ewidencji gospodarstw rolnych oraz ewidencji wniosków o przyznanie płatności, podany we wniosku o przyznanie pomocy;
 - 3) lokalizację operacji;
 - 4) informacje o wnioskodawcy operacji (imię i nazwisko lub nazwę, miejsce zamieszkania lub miejsce działalności, adres lub siedzibę, PESEL lub REGON, NIP)
 - 5) tytuł operacji zgodny z tytułem podanym we wniosku,
 - 6) kwotę pomocy o jaką ubiegał się wnioskodawca zgodną z kwotą podaną we wniosku,
 - 7) informację o decyzji Rady w sprawie zgodności lub braku zgodności operacji z LSR,
 - 8) informację o finansowaniu lub nie finansowaniu realizacji operacji.

ROZDZIAŁ VII

Dokumentacja z posiedzeń Rady

§ 27

1. W trakcie posiedzenia Rady sporządzany jest protokół.
2. Wyniki głosowania odnotowuje się w protokole posiedzenia.
3. Z każdego głosowania dokonywanego przez wypełnienie kart do oceny operacji komisja skrutacyjna sporządza protokół, w którym zawarte są informacje o przebiegu i wynikach głosowania. Karty oceny operacji, złożone w trakcie danego głosowania stanowią załącznik do protokołu komisji skrutacyjnej z tego głosowania.
4. Protokół komisji skrutacyjnej powinien zawierać:
 - 1) skład osobowy komisji skrutacyjnej,
 - 2) określenie przedmiotu głosowania,
 - 3) określenie liczby uprawnionych do głosowania, liczby biorących udział w głosowaniu, ilości oddanych głosów ważnych i nieważnych,
 - 4) wyniki głosowania,
 - 5) podpisy członków komisji skrutacyjnej.

§ 28

1. Uchwałąm Rady nadaje się formę odrębnych dokumentów, z wyjątkiem uchwał proceduralnych, które odnotowuje się w protokole posiedzenia.
2. Podjęte uchwały opatruje się datą i numerem, na który składają się: cyfry rzymskie, oznaczające numer kolejny posiedzenia od początku realizacji osi 4. Leader, łamane przez numer kolejny uchwały od początku realizacji osi 4. Leader zapisany cyframi arabskimi, łamane przez dwie ostatnie cyfry roku.
3. Uchwałą podpisuje Przewodniczący Rady po jej podjęciu.
4. Uchwały podjęte przez Radę, nie później niż 7 dni od ich uchwalenia, Przewodniczący Rady przekazuje Zarządowi.

§ 29

1. Protokół z posiedzenia Rady sporządza się w terminie 7 dni po odbyciu posiedzenia i wyklada do wglądu w Biurze LGD na okres 14 dni w celu umożliwienia członkom Rady wniesienia ewentualnych poprawek w jego treść.
2. Wniesioną poprawkę, o której mowa w ust. 1 rozpatruje Przewodniczący Rady. Jeżeli Przewodniczący nie uwzględni poprawki, poprawkę poddaje się pod głosowanie na następnym posiedzeniu Rady, która decyduje o przyjęciu lub odrzuceniu poprawek.
3. Po zakończeniu procedury dotyczącej możliwości naniesienia poprawek do protokołu przewidzianej w ust. 1 i 2, przewodniczący obrad podpisuje protokół.
4. Protokoły i dokumentacja z posiedzeń Rady jest gromadzona i przechowywana w Biurze LGD. Dokumentacja ma charakter jawny i jest udostępniana do wglądu osobom mają w tym interes prawny.

Rozdział VIII
Odwolania

§30

1. Od decyzji wydanej przez Organ decyzyjny LGD, czyli Radę służy odwołanie. Strona niezadowolona z decyzji może zwrócić się do tego organu z wnioskiem o ponowne rozpatrzenie sprawy.
2. Wnioskodawca po posiedzeniu Rady ma prawo wglądu w protokół z zebrania oraz do otrzymania informacji, czy jego wnioskowany projekt znalazł się na liście przeznaczony do dofinansowania. wnioskodawca ma prawo w terminie od 7 do 14 dnia po posiedzeniu Rady złożyć pisemny wniosek o ponowne rozpatrzenie wniosku o dofinansowanie operacji.
3. Odwołanie podlega ponownemu rozpatrzeniu przez Radę wniosku o dofinansowanie operacji na posiedzeniu zwołanym przez Przewodniczącego Rady lub jego zastępcę.
4. Wniosek o ponowne rozpatrzenie wniosku o dofinansowanie operacji musi zostać szczegółowo uzasadniony.
5. Wniosek o ponowne rozpatrzenie operacji pozostaje bez rozpatrzenia w przypadku gdy:
 - został wniesiony po upływie terminu określonego w ust. 2,
 - został wniesiony przez nieuprawniony podmiot, tzn. nie będący wnioskodawcą, którego wniosek o dofinansowanie operacji podlegał ocenie,
 - nie zawierał pisemnego uzasadnienia lub innych danych wymaganych we wniosku o ponowne rozpatrzenie.
6. W momencie ponownego rozpatrywania wniosku o dofinansowanie operacji członkowie Rady rozpatrują wniosek na podstawie kryteriów obowiązujących w danym konkursie i tylko w tych jego elementach, których dotyczy uzasadnienie podane przez wnioskodawcę.

7. Rada podejmuje uchwałę o pozytywnym lub negatywnym rozpatrzeniu wniosku zwykłą większością głosów przy obecności co najmniej połowy członków uprawnionych do głosowania.
8. Wniosek o dofinansowanie operacji, który w wyniku ponownego rozpatrzenia uzyskał liczbę punktów, która kwalifikowałaby go do objęcia dofinansowaniem w danym naborze zyskuje prawo dofinansowania w ramach dostępnych środków.
9. Wniosek o ponowne rozpatrzenie wniosku o dofinansowanie konkretnej operacji może zostać złożony tylko jeden raz.
10. O wynikach ponownego rozpatrzenia wniosku wnioskodawca zostaje poinformowany w terminie 7 dni od dnia posiedzenia Rady, na którym wniosek był rozpatrywany.

ROZDZIAŁ IX

Wolne głosy, wnioski i zapytania

§ 31

1. Wolne głosy, wnioski i zapytania formułowane są ustnie na każdym posiedzeniu Rady, a odpowiedzi na nie udzielane są bezpośrednio na danym posiedzeniu.
2. Czas formułowania zapytania nie może przekroczyć 3 minut.
3. Jeśli udzielenie odpowiedzi, o której mowa w ust. 1 nie będzie możliwe na danym posiedzeniu, udziela się jej pisemnie, w terminie 14 dni od zakończenia posiedzenia.

ROZDZIAŁ X

Przepisy porządkowe i końcowe

§ 32

1. Regulamin został uchwalony na czas nieoznaczony.

Załącznik nr 4: Kwalifikacje i doświadczenie osób wchodzących w skład organu decyzyjnego

Lp.	Imię i nazwisko	Podmiot delegujący	Adres zamieszkania	Telefon, mail	Zakres odpowiedzialności w LGD	Doświadczenie	Kwalifikacje
1.	Renata Śliwińska	S	Czarnocin	gminaczarnocin@poczta.onet.pl (044) 616 51 69	Członek Rady LGD		a) udział w szkoleniu „Ocena wniosków w ramach osi 4 Leader Programu Rozwoju Obszarów Wiejskich na lata 2007-2013 b) udział w szkoleniu „Zarządzanie obszarem poprzez LSR” c) udział w szkoleniu „Zarządzanie i realizacja projektu realizowanego w ramach działania Małe projekty”

Lokalna Strategia Rozwoju LGD „BUD-UJ RAZEM”

2.	Lucyna Karlińska	S	Będków	(044) 719 70 52	Członek rady LGD	<p>a) od 1992 r. współpraca z zespołem folklorystycznym „Ludowiaczy” z Będkowa. Opracowywanie scenariuszy ceremonii np. dożynkowych, weselnych.</p> <p>b) W styczniu 2003 r. reaktywacja KGW i pełnienie f-cji przewodniczącej.</p> <p>c) Udział redagowaniu i realizacji grantu „Abyśmy byli razem- podajmy sobie ręce”</p> <p>d) listopad 2007- realizowanie grantu RP Internetowa- kącik muzealny „śladami naszych przodków”</p> <p>e) współorganizatorka i pomysłodawczyni „ Powiatowego Konkursu Pisanek i Palm Wielkanocnych.</p> <p>f) praca w przygotowywaniu</p>	<p>a) magister pedagogiki</p> <p>b) udział w szkoleniu „Zarządzanie i realizacja projektu realizowanego w ramach działania Małe projekty”</p> <p>c) udział w szkoleniu: " Rozwój obszarów wiejskich. Podejście Leader"</p> <p>d) udział w szkoleniu „Ocena wniosków w ramach osi 4 Leader Programu Rozwoju Obszarów Wiejskich na lata 2007-2013</p> <p>e) udział w szkoleniu „Zarządzanie obszarem poprzez LSR”</p> <p>f) marzec 2005- udział w szkoleniu z zakresu doradztwa objętego programem FAPA zorganizowanym przez RZRKi OR w Łodzi.</p> <p>g) listopad 2005- szk. na temat możliwości pozyskania zewn. środków finansowych na uaktywnianie środowisk lokalnych.</p> <p>h) luty 2007- udział w Ogólnokrajowej Konferencji zorganizowanej przez PFRON</p>
----	------------------	---	--------	-----------------	------------------	---	--

					<p>gospodyń do udziału w innych konkursach powiatowych organizacyjnych w poszczególnych gminach.</p> <p>g) pomysłodawczyni i organizator Dnia Święta Rodziny w gminie.</p> <p>h) inicjatywa przeprowadzenia gminnego konkursu na rękodzieło z płodów rolnych.</p> <p>i) coroczny udział gospodyń w Dożynkach Spalskich i gminnych.</p>	<p>prezentującej wyniki przeprowadzonych badań w ramach projektu „ Gmino jaka jesteś”</p> <p>i) lipiec 2007- sesja Letnia Towarzystwa Uniwersytetu Ludowego dla Dorosłych w Kłanianie.</p> <p>j) praca w dziedzinie turystyki i wypoczynku dzieci i młodzieży.</p> <p>k) udział w szkoleniu</p> <p>„ Nowelizacja ustawy o wychowaniu w trzeźwości i przeciwdziałaniu alkoholizmowi”</p> <p>l) ławnik Sądu Rejonowego w Tomaszowie Maz. na kadencje 1995- 1998</p> <p>ł) nauczyciel dyplomowany</p> <p>m) dyplomy i nagrody:</p> <p>- za wybitne osiągnięcia w społ. ruchu na rzecz ochrony i kształtowania środowiska przyrodniczego w naszym kraju</p> <p>- studia magistersko- zaoczne na Wydziale Filozoficzno-</p>
--	--	--	--	--	--	--

							<p>Historycznym w zakresie pedagogiki, specjalność- nauczanie początkowe</p> <ul style="list-style-type: none"> - nagroda kuratora oświaty i wychowania - za osiągnięcia w pracy dydaktycznej i wychowawczej <p>n) wychowawca w placówce wypoczynku dla dzieci i młodzieży szkolnej</p> <p>o) odznaki”:</p> <ul style="list-style-type: none"> - „złoty krzyż zasługi” za 20-letnią wyróżniającą pracę pedagogiczną - zasłużony działacz kultury - przyjaciela dziecka - złota odznaka PTSM - medal 40- lecia Polski Ludowej - za zasługi dla Woj. Piotrk. <p>p) członek ligi ochrony przyrody</p> <p>r) f-cja kuratora społecznego dla nieletnich przy Sądzie Rejonowym</p>
--	--	--	--	--	--	--	--

3.	Stanisław Cabała	S	Piotrków		Członek rady LGD		<p>d) udział w szkoleniu „Ocena wniosków w ramach osi 4 Leader Programu Rozwoju Obszarów Wiejskich na lata 2007-2013</p> <p>e) udział w szkoleniu „Zarządzanie obszarem poprzez LSR”</p> <p>f) udział w szkoleniu „Zarządzanie i realizacja projektu realizowanego w ramach działania Małe projekty”</p>

Lokalna Strategia Rozwoju LGD „BUD-UJ RAZEM”

4.	Zbigniew Pluta	G	Ksawerów		Członek rady LGD		<p>g) udział w szkoleniu „Ocena wniosków w ramach osi 4 Leader Programu Rozwoju Obszarów Wiejskich na lata 2007-2013</p> <p>h) udział w szkoleniu „Zarządzanie obszarem poprzez LSR”</p> <p>i) udział w szkoleniu „Zarządzanie i realizacja projektu realizowanego w ramach działania Małe projekty”</p>
5.	Danuta Winkiel	G	Budziszewice	<p>winkiel10@op.pl</p> <p>pbsbud@poczta.onet.pl</p> <p>(044) 726 09 00</p> <p>504 010 248</p>	Członek rady LGD	<p>a) kredytowanie rolnictwa i podmiotów gospodarczych kredytami preferencyjnymi z dopłatami do odsetek finansowanymi z ARiMR</p> <p>b) udzielanie kredytów pomostowych zakupu maszyn i urządzeń do których stosowano do finansowania ze środków UE</p> <p>c) od 1.09. 1976 r.- praca w</p>	<p>a) wykształcenie- wyższe studia zawodowe- kier. Ekonomia UŁ</p> <p>b) podmiotowe studium bankowości spółdzielczej Wyższa Szkoła Ubezpieczeń i Bankowości w Warszawie</p> <p>c) certyfikat bankowy doradca UE</p> <p>d) certyfikat doradca bankowy w zakresie rozwoju obszarów wiejskich</p> <p>e) liczne szkolenia dotyczące identyfikowania rolnictwa,</p>

					<p>banku spółdzielczym, a następnie po połączeniu banków w powiatowym banku spółdzielczym w Tomaszowie Maz. Na stanowisku z-ca prezesa zarządu oraz dyrektor w Budziszewicach</p> <p>d) kredytowanie rolnictwa i podmiotów gospodarczych kredytami i dopłatami ze środków ARiMR</p> <p>kredytowanie w ramach kredytów pomostowych dotyczących projektów finansowanych z funduszy Phare, SAPARD</p> <p>e) sponsorowanie imprez organizowanych dla mieszkańców np. dożynek. Imprezy organizowane przez gminę wspólnie z powiatem mające na celu propagowanie tradycji ludowych, dofinansowanie działalności</p>	<p>podm. gosp. i inne dotyczące działalności bankowe</p> <p>f) udział w szkoleniu „Ocena wniosków w ramach osi 4 Leader Programu Rozwoju Obszarów Wiejskich na lata 2007-2013</p> <p>g) udział w szkoleniu: "Rozwój obszarów wiejskich. Podejście Leader"</p> <p>dośw. podm. delegującego</p> <p>h) udział w szkoleniu „Zarządzanie obszarem poprzez LSR”</p> <p>i) udział w szkoleniu „Zarządzanie i realizacja projektu realizowanego w ramach działania Małe projekty”</p>
--	--	--	--	--	---	---

Lokalna Strategia Rozwoju LGD „BUD-UJ RAZEM”

						KGW	
6.	Emilia Mucha	S	Gomunice		Członek rady LGD		<p>j) udział w szkoleniu „Ocena wniosków w ramach osi 4 Leader Programu Rozwoju Obszarów Wiejskich na lata 2007-2013</p> <p>k) udział w szkoleniu „Zarządzanie obszarem poprzez LSR”</p> <p>l) udział w szkoleniu „Zarządzanie i realizacja projektu realizowanego w ramach działania Małe projekty”</p>
7.	Jacek Bakalarczyk	S	Bełchatów		Członek rady LGD		<p>m) udział w szkoleniu „Ocena wniosków w ramach osi 4 Leader Programu Rozwoju Obszarów Wiejskich na lata 2007-2013</p> <p>n) udział w szkoleniu „Zarządzanie obszarem poprzez LSR”</p> <p>o) udział w szkoleniu „Zarządzanie i realizacja projektu realizowanego w ramach działania Małe projekty”</p>
8.	Łukasz Jagiełło	G	Wola		Członek Rady LGD		p) udział w szkoleniu „Ocena

Lokalna Strategia Rozwoju LGD „BUD-UJ RAZEM”

			Krzysztoporska				wniosków w ramach osi 4 Leader Programu Rozwoju Obszarów Wiejskich na lata 2007-2013 q) udział w szkoleniu „Zarządzanie obszarem poprzez LSR” r) udział w szkoleniu „Zarządzanie i realizacja projektu realizowanego w ramach działania Małe projekty”
9.	Katarzyna Rutkowska-Bernacka	S	Tomaszów Maz.	506 121 959 katarber@wp.pl gok_ujazd@wp.pl	Członek Rady LGD	a) koordynator , a następnie Kierownik Projektu „ Poprawa pozycji na rynku pracy dorosłych osób pracujących na terenie Gminy Ujazd poprzez podnoszenie kwalifikacji językowych:- projekt od 1 czerwca 2006 r., do 31 lipca 2007 r. b) autor i Kierownik Projektu „ Akademia Jesieni – Warsztaty Seniorów” realizowanego w ramach II	a)wyszczałcenie- wyższe- magister filologii polskiej b)udział w szkoleniu „Zarządzanie i realizacja projektu realizowanego w ramach działania Małe projekty” c) udział w szkoleniu „Zarządzanie obszarem poprzez LSR” d)udział w szkoleniu „Ocena wniosków w ramach osi 4 Leader Programu Rozwoju Obszarów Wiejskich na lata 2007-2013 e) udział w szkoleniu: "

					<p>edycji Ogólnopolskiego Programu Grantowego Rzeczpospolita Internetowa, ogłoszonego przez Fundację Grupy TP- projekt trwał od września 2007 r. do końca marca 2008 r.</p> <p>c) współpraca z kołem Polskiego Związku Emerytów i Inwalidów w Niewiadowie od 2003 r.</p>	<p>Rozwój obszarów wiejskich. Podejście Leader"</p> <p>f) kwiecień 2008 r.- Ogólnopolska Konferencja Liderów Kultury (tematy: Mecenat pełnowymiarowy Państwa nad kulturą, Finansowanie i organizacja działalności kulturalnej w gminie, w aspekcie absorpcji Funduszy Europejskich do roku 2015)</p> <p>g) Październik 2007- XVIII Ogólnopolska Konferencja Liderów Kultury</p> <p>h) Maj 2007- szkolenie „Uwarunkowania prawne i podatkowe imprez masowych i artystycznych)</p> <p>i) Styczeń 2005- szkolenie „Fundusze europejskie- możliwości dla sektora kultury”</p> <p>j) Grudzień 2003- szkolenie „Prawno- organizacyjne i finansowe zasady prowadzenia działalności kulturalnej przez jst.</p> <p>k) Grudzień 2003- szkolenie „Dofinansowanie sportu w ramach funduszy Unii Europejskiej Program EYES 2004 r.</p>
--	--	--	--	--	--	---

							<p>l) Listopad 2003- szkolenie „ Sytuacja prawna samorządowych instytucji kultury, ich dyrektorów i pracowników”</p> <p>ł) Październik 2003- szkolenie „Europejski Fundusz Kultury”</p> <p>m) Wrzesień 2003- szkolenie „ Pozyskiwanie funduszy zewnętrznych i zarządzanie projektami w kulturze”</p> <p>n) 2000- Akt Nadania Stopnia Awansu Zawodowego Nauczyciela Kontraktowego</p> <p>o) 2000- 2001- Kurs Kwalifikacyjny metodyczno-pedagogiczny w zakresie nauczania języka angielskiego zrealizowany wg programu MEN z 1993 r.</p> <p>p) 1995- Cambridge University Examination- First Certificate In English</p> <p>r) 1995- The Training of Trainers prior to 3 month Pre-Service Training of Peace Corps</p> <p>s) 1993- Kurs języka angielskiego dla zaawansowanych obejmujący</p>
--	--	--	--	--	--	--	--

Lokalna Strategia Rozwoju LGD „BUD-UJ RAZEM”

							praktykę zawodową w zakresie metodyki nauczania języka obcego t) biegła znajomość języka angielskiego w mowie i piśmie
10.	Adam Skawiński	G	Pabianice		Członek Rady LGD		t) udział w szkoleniu „Ocena wniosków w ramach osi 4 Leader Programu Rozwoju Obszarów Wiejskich na lata 2007-2013 u) udział w szkoleniu „Zarządzanie obszarem poprzez LSR” v) udział w szkoleniu „Zarządzanie i realizacja projektu realizowanego w ramach działania Małe projekty”
11.	Alojzy Włodarczyk	P	Gorzkowice		Członek Rady LGD		w) udział w szkoleniu „Ocena wniosków w ramach osi 4 Leader Programu Rozwoju Obszarów Wiejskich na lata 2007-2013 x) udział w szkoleniu „Zarządzanie obszarem

Lokalna Strategia Rozwoju LGD „BUD-UJ RAZEM”

							poprzez LSR” y) udział w szkoleniu „Zarządzanie i realizacja projektu realizowanego w ramach działania Małe projekty”
12.	Artur Cubała	S	Rozprza		Członek Rady LGD		z) udział w szkoleniu „Ocena wniosków w ramach osi 4 Leader Programu Rozwoju Obszarów Wiejskich na lata 2007-2013 aa) udział w szkoleniu „Zarządzanie obszarem poprzez LSR” bb) udział w szkoleniu „Zarządzanie i realizacja projektu realizowanego w ramach działania Małe projekty”
13.	Aneta Walas	S	Kruszów ul. Żeromińska 18b m 4, 95-080 Tuszyn	665578249	Członek Rady LGD	-Główny specjalista ds. hodowli i rozrodu zwierząt	a) udział w szkoleniu „Zarządzanie i realizacja projektu realizowanego w ramach działania Małe projekty” b) udział w szkoleniu „Ocena wniosków w ramach osi 4 Leader Programu Rozwoju

Lokalna Strategia Rozwoju LGD „BUD-UJ RAZEM”

							<p>Obszarów Wiejskich na lata 2007-2013</p> <p>c) udział w szkoleniu „Zarządzanie obszarem poprzez LSR”</p> <p>d) 2008r. mgr/inż. na Wydziale biologii i hodowli zwierząt na Akademii Rolniczej we Wrocławiu</p> <p>e) 1996- Studium handlu zagranicznego w Łodzi</p>
14.	Radosław Turlejski	G	Kamieńsk		Członek Rady LGD		<p>cc) udział w szkoleniu „Ocena wniosków w ramach osi 4 Leader Programu Rozwoju Obszarów Wiejskich na lata 2007-2013</p> <p>dd) udział w szkoleniu „Zarządzanie obszarem poprzez LSR”</p> <p>ee) udział w szkoleniu „Zarządzanie i realizacja projektu realizowanego w ramach działania Małe projekty”</p>
15.	Edwarda Wójcik	P	GRABICA 76	(044)	Członek Rady LGD	- remont (odnowa) stadionu	a) udział w szkoleniu z zakresu działań osi III i IV

Lokalna Strategia Rozwoju LGD „BUD-UJ RAZEM”

			97-306 GRABICA	616-11-88 grabica@propl.com		<p>sportowego w Szydłowie – Kolonii w ramach SPO</p> <p>„Restrukturyzacja i modernizacja sektora żywnościowego oraz rozwój obszarów wiejskich 2004-2006” współfinansowanego ze środków</p> <p>- realizacja w latach 2009-2013 projektu systemowego pt. „Zmieniając siebie” w ramach PO KL współfinansowanego ze środków Europejskiego Funduszu Społecznego</p> <p>- realizacja wielu projektów inwestycyjnych z udziałem środków gminnych, WFOŚiGW, FOGR</p>	<p>PROW na lata 2007-2013</p> <p>b) udział w szkoleniu „Zarządzanie i realizacja projektu realizowanego w ramach działania Małe projekty”</p> <p>c) udział w szkoleniu „Ocena wniosków w ramach osi 4 Leader Programu Rozwoju Obszarów Wiejskich na lata 2007-2013</p> <p>d) udział w szkoleniu „Zarządzanie obszarem poprzez LSR”</p>
16.	Dariusz Krzewiński	G	Rzgów		Członek Rady LGD		<p>a) udział w szkoleniu „Ocena wniosków w ramach osi 4 Leader Programu Rozwoju Obszarów Wiejskich</p>

Lokalna Strategia Rozwoju LGD „BUD-UJ RAZEM”

							<p>na lata 2007-2013</p> <p>b) udział w szkoleniu „Zarządzanie obszarem poprzez LSR”</p> <p>c) udział w szkoleniu „Zarządzanie i realizacja projektu realizowanego w ramach działania Małe projekty”</p>
17.	Marek Wojciechowski	S	<p>UL. LEŚNA 5 WOLA MOSZCZENIC KA</p> <p>97-310 MOSZCZENIC A</p>		Członek Rady LGD		<p>a) udział w szkoleniu z zakresu działań osi III i IV PROW na lata 2007-2013</p> <p>b) udział w szkoleniu „Zarządzanie i realizacja projektu realizowanego w ramach działania Małe projekty”</p> <p>c) udział w szkoleniu „Ocena wniosków w ramach osi 4 Leader Programu Rozwoju Obszarów Wiejskich na lata 2007-2013</p> <p>d) udział w szkoleniu „Zarządzanie obszarem poprzez LSR”</p>

Załącznik nr 5:

.....

Miejscowość, data

Deklaracja bezstronności

Nr wniosku	
Nazwa wnioskodawcy	
Nazwa projektu	

Zgodnie z §21 Regulaminu Organizacyjnego Rady LGD „BUD-UJ RAZEM” oświadczam, że

jestem nie jestem**

(*niepotrzebne skreślić)

związany z w/w operacją przeznaczoną do oceny w ramach działania wymienionego w Art. 5 ust. 1 pkt. 21 Ustawy o wspieraniu rozwoju obszarów wiejskich z udziałem środków Europejskiego Funduszu Rolnego na rzecz Rozwoju Obszarów Wiejskich z dn. 7 marca 2007 roku.

.....

(podpis członka Rady)

Załącznik nr 6 : Opisy stanowisk pracy/wymagania konieczne i pożądane

Opis stanowiska pracy: *Koordynator Biura*

Liczba wakatów i wymiar czasu pracy – umowa zlecenie/umowa o pracę

Okres rozliczeniowy – miesiąc

Przełożony - Koordynator Biura odpowiada przed Zarządem Stowarzyszenia

Stanowiska podległe – asystent projektu (biuro LGD), specjalista ds. Informacji i Promocji, pracownik ds. księgowości Stowarzyszenia, konsultant

Zakres zadań:

Koordynator biura odpowiada za koordynację działań biura LGD, a w szczególności do jego obowiązków będzie należało:

- prowadzenie spraw związanych organizacją pracy biura LGD,
- koordynacja i nadzór nad zadaniami biura, w tym:
 - opracowania LGD,
 - analizy,
 - publikacje,
 - obsługa naborów LGD
 - administracja
 - realizacja projektu
- sprawowanie nadzoru i dopilnowanie właściwej realizacji działań oraz rozliczenia projektu,
- zarządzanie dokumentacją i korespondencją Stowarzyszenia,
- podejmowanie inicjatyw mających na celu promocję działalności LGD oraz PROW 2007-2013,
- wykonywanie uchwał i decyzji Zarządu LGD „BUD-UJ RAZEM”,
- utrzymywanie kontaktów z jednostką wdrażającą i innymi organizacjami/institucjami,
- dbanie o prawidłową gospodarkę finansowo-materiałową Biura,
- przestrzeganie regulaminów, statutu Stowarzyszenia oraz przepisów PROW.

Wymagania konieczne:

- posiadanie obywatelstwa polskiego,
- posiadanie nieposzlakowanej opinii,
- znajomość tematyki funduszy unijnych

- doświadczenie w zakresie działalności organizacji pozarządowych, w tym Lokalnych Grup Działania,
- posiadanie wykształcenia ekonomicznego bądź prawniczego,
- posiadanie umiejętności planowania, przygotowania dokumentów aplikacyjnych oraz rozliczania projektów,
- dyspozycyjność,
- posiadanie cech osobowych, jak: odpowiedzialność, umiejętności organizacyjne, komunikacyjne, przekazywania wiedzy.

Wymagania dodatkowe:

- posiadanie doświadczenia w realizacji podobnych działań,
- praktyka w instytucjach finansowych,
- aktywny udział w pracach Stowarzyszenia od momentu jego działania.

Opis stanowiska pracy: *Specjalista ds. Informacji i Promocji*

.Liczba wakatów i wymiar czasu pracy – umowa zlecenie/umowa o prace

Okres rozliczeniowy – miesiąc

Przełożony - Koordynator Biura

Zakres zadań:

Do obowiązków Specjalisty Centrum Informacji należy w szczególności:

- obsługa i organizacja szkoleń LGD,
- przygotowanie i rozliczanie wniosków aplikacyjnych LGD,
- działania w zakresie promocji i informacji LGD, w tym:
 - przygotowanie plakatów, ulotek, broszur i biuletynów LGD,
 - przygotowanie informacji o działaniach bieżących LGD na potrzeby strony www LGD, prasy i innych mediów,
- okresowa pomoc w przygotowaniu przez beneficjentów wniosków oraz niezbędnej dokumentacji do osi IV PROW,
- przygotowanie dokumentacji Stowarzyszenia,
- podejmowanie inicjatyw mających na celu promocję działalności LGD oraz PROW 2007-2013
- obsługa centrum informacji

- nadzór oraz weryfikacja pracy konsultantów

Wymagania konieczne:

- posiadanie obywatelstwa polskiego,
- posiadanie nieposzlakowanej opinii,
- znajomość tematyki funduszy unijnych
- doświadczenie w zakresie działalności organizacji pozarządowych, w tym Lokalnych Grup Działania,
- posiadanie wykształcenia w zakresie marketingu i promocji,
- posiadanie umiejętności marketingowych,
- ukończenie szkoleń z zakresu podejścia Leader,
- ukończenie szkoleń z zakresu przygotowania wniosków aplikacyjnych, w tym: POKL, Leader.
- prawo jazdy kat. B,
- posiadanie cech osobowych, jak: komunikatywność, umiejętność pracy w zespole, zaangażowanie,
- znajomość programów graficznych.

Wymagania dodatkowe:

- umiejętności archiwizowania dokumentów,
- umiejętność obsługi graficznych programów komputerowych
- minimum doświadczenia w administracji publicznej.

Opis stanowiska pracy: *asystent projektu*

Liczba wakatów i wymiar czasu pracy – umowa zlecenie/umowa o pracę

Okres rozliczeniowy – miesiąc

Przełożony - Koordynator Biura

Zakres zadań:

Do obowiązków asystenta projektu należy w szczególności:

- obsługa korespondencji Biura LGD,
- wykonywanie czynności administracyjnych związanych z realizacją spraw Stowarzyszenia, w tym:

- przygotowanie projektów pism LGD,
- zbieranie materiałów i informacji potrzebnych do wykonania opracowań LGD, analiz i publikacji,
- obsługa naborów LGD
- przygotowanie dokumentacji projektu,
- przygotowanie informacji i zestawień do zamieszczenia na stronie LGD,
- wykonywanie innych czynności administracyjnych,
- obsługa petentów LGD, w tym:
 - doradztwo w zakresie środków dostępnych z Osi IV PROW 2007-2013
 - pomoc w przygotowaniu przez beneficjentów wniosków oraz niezbędnej dokumentacji,
 - rejestracja wniosków oraz weryfikacja formalna wniosków złożonych w ramach naborów,
- przygotowanie dokumentacji Stowarzyszenia,
- podejmowanie inicjatyw mających na celu promocję działalności LGD oraz PROW 2007-2013

Wymagania konieczne:

- posiadanie obywatelstwa polskiego,
- posiadanie nieposzlakowanej opinii,
- znajomość tematyki funduszy unijnych
- doświadczenie w zakresie działalności organizacji pozarządowych, w tym Lokalnych Grup Działania,
- posiadanie wykształcenia wyższego humanistycznego,
- posiadanie umiejętności administracyjnych i minimum doświadczenia w administracji,
- prawo jazdy kat. B,
- posiadanie cech osobowych, jak: odpowiedzialność, solidność, dokładność.
- ukończenie szkoleń z zakresu przygotowania wniosków aplikacyjnych, w tym: POKL, Leader.

Wymagania dodatkowe:

- umiejętności archiwizowania dokumentów,
- umiejętność obsługi graficznych programów komputerowych
- minimum doświadczenia w administracji publicznej

Opis stanowiska pracy: *pracownik ds. księgowości Stowarzyszenia*

Liczba wakatów i wymiar czasu pracy – umowa o prace na ¼ etatu/umowa zlecenie

Okres rozliczeniowy – miesiąc

Przełożony - Koordynator Biura

Zakres zadań:

Do obowiązków księgowego należy w szczególności:

- rozliczanie dofinansowania Leader
- prowadzenie bieżącej księgowości Stowarzyszenia

Wymagania konieczne:

- posiadanie obywatelstwa polskiego,
- posiadanie nieposzlakowanej opinii,
- znajomość tematyki funduszy unijnych
- doświadczenie w zakresie działalności organizacji pozarządowych, w tym Lokalnych Grup Działania,
- posiadanie wykształcenia wyższego ekonomicznego,
- posiadanie doświadczenia w prowadzeniu księgowości dla instytucji/stowarzyszeń,
- posiadanie cech osobowych, jak: odpowiedzialność, solidność, dokładność.

Wymagania dodatkowe:

- umiejętności archiwizowania dokumentów,
- znajomość podstaw nowoczesnej księgowości.

Opis stanowiska: *konsultant*

Liczba wakatów i wymiar czasu pracy – umowa o pracę/umowa zlecenie

Okres rozliczeniowy – miesiąc

Przełożony - Specjalista ds. Centrum Informacji

Zakres zadań:

Do obowiązków Konsultanta należy w szczególności:

- obsługa punktów konsultacyjnych
- doradztwo w zakresie Osi IV LEADER
- wykonywanie czynności administracyjnych związanych z realizacją spraw Stowarzyszenia, w tym:

- przygotowanie projektów pism LGD,
- zbieranie materiałów i informacji potrzebnych do wykonania opracowań LGD, analiz, publikacji,
- obsługa naborów LGD
- przygotowanie dokumentacji projektu,
- przygotowanie informacji i zestawień do zamieszczenia na stronie LGD,
- wykonywanie innych czynności administracyjnych,
- przygotowanie dokumentacji Stowarzyszenia,
- podejmowanie inicjatyw mających na celu promocję działalności LGD oraz PROW 2007-2013

Wymagania konieczne:

- posiadanie obywatelstwa polskiego,
- posiadanie nieposzlakowanej opinii,
- znajomość tematyki funduszy unijnych
- doświadczenie w zakresie działalności organizacji pozarządowych, w tym Lokalnych Grup Działania,
- posiadanie wykształcenia wyższego humanistycznego, ekonomicznego,
- posiadanie umiejętności administracyjnych i minimum doświadczenia w administracji,
- prawo jazdy kat. B,
- posiadanie cech osobowych, jak: odpowiedzialność, solidność, dokładność, komunikatywność, otwartość
- ukończenie szkoleń z zakresu przygotowania wniosków aplikacyjnych, w tym: POKL, Leader.

Wymagania dodatkowe:

- umiejętności archiwizowania dokumentów,
- umiejętność obsługi graficznych programów komputerowych
- minimum doświadczenia w administracji publicznej

Załącznik nr 7: Doświadczenie członków LGD i partnerów w realizacji operacji

LP.	NAZWISKO I IMIĘ/IMIONA ALBO NAZWA CZŁONKA BĄDŹ PARTNERA	DANE TELEADRESOWE	DOŚWIADCZENIE				
			Nazwa realizowanego projektu lub jego ogólny zakres	Czas realizacji projektu	Miejsce realizacji projektu	Koszty realizacji projektu	Źródło finansowania/program
1.	Gmina Będków	ul. Parkowa 3 97-319 Będków	Nazwa realizowanego projektu lub jego ogólny zakres	2001-2002	Będków	85 500,00 zł	Budżet Gminy, PAOW /Bank Światowy/ C41-0191
			Budowa kanalizacji sanitarnej w Będkowie				
2.	Gmina Będków	ul. Parkowa 3 97-319 Będków	Budowa oczyszczalni ścieków	2003-2004	Będków	1 674 000,00 zł	Budżet Gminy, SAPARD Umowa nr 2513/732-050012/02
3.	Gmina Będków	ul. Parkowa 3 97-319 Będków	Wymiana podłóg w szkole	2004	Będków	34 000,00 zł	Budżet Gminy, PAOW /Bank Światowy/ 8241-0065
4.	Gmina Będków	ul. Parkowa 3 97-319 Będków	Budowa drogi gminnej Teodorów	2004	Teodorów	484 000,00 zł	Budżet Gminy, SAPARD Umowa nr 050158/04

Lokalna Strategia Rozwoju LGD „BUD-UJ RAZEM”

5.	Gmina Będków	ul. Parkowa 3 97-319 Będków	Informatyzacja Urzędu Gminy w ramach konsorcjum	2008-2010	Urząd Gminy Będków	249 000,00 zł	Budżet Gminy, RPO- Województwa Łódzkiego WND-RPLD- 04-02-00-00- 008/08
6.	Lucyna Karlińska	ul. Słoneczna 11 97-319 Będków	Projekt w ramach programu Rzeczpospolita Internetowa "Abyśmy byli razem	wrzesień 2007- marzec 2008	gmina Będków	14999,00 zł	Fundacja Grupy TP program Rzeczpospolita Internetowa
7.	Łukasz Jasiński	Ul. Ujazdowska 6 97-319 Będków	Projekt w ramach programu Rzeczpospolita Internetowa "Abyśmy byli razem	wrzesień 2007- marzec 2008	gmina Będków	14999,00 zł	Fundacja Grupy TP program Rzeczpospolita Internetowa
8.	Agata Karlińska	ul. Reymonta 9 97-319 Będków	Projekt w ramach programu Rzeczpospolita Internetowa "Abyśmy byli razem	wrzesień 2007- marzec 2008	gmina Będków	14999,00 zł	Fundacja Grupy TP program Rzeczpospolita Internetowa

Lokalna Strategia Rozwoju LGD „BUD-UJ RAZEM”

9.	Justyna Walas	Remiszewice 42 97-319 Będków	Projekt w ramach programu Rzeczpospolita Internetowa "Abyśmy byli razem	wrzesień 2007- marzec 2008	gmina Będków	14999,00 zł	Fundacja Grupy TP program Rzeczpospolita Internetowa
10.	Gmina Ujazd	Pl. Kościuszki 6 97-225 Ujazd	Projekt "Wioska internetowa-kształcenie na odległość na terenach wiejskich"	2009- 2013	gmina Ujazd	116000,00 zł	Projekt współfinansowany z UE w ramach Europejskiego Funduszu Społecznego. Umowa nr WI/119/2008
11.	Gmina Ujazd	Pl. Kościuszki 6 97-225 Ujazd	dofinansowanie projektu "Kompleksowa modernizacja i doposażenie w sprzęt meyczny budynku SPGZOZ przy ul. Parkowej w Ujeździe"	2005	gmina Ujazd	848913,40 zł	Zintegrowany Program Operacyjny Rozwoju Regionalnego, budżet gminy Umowa nr Z/2.10/III/3.5.2 /432/04/U/158/05

Lokalna Strategia Rozwoju LGD „BUD-UJ RAZEM”

12.	Gmina Ujazd	Pl. Kościuszki 6 97-225 Ujazd	"Przebudowa drogi wewnętrznej- ul. 11 listopada w Ujeździe"	2006	gmina Ujazd	585075,06 zł	Zintegrowany Program Operacyjny Rozwoju Regionalnego, budżet gminy Umowa nr Z/2.10/III/3.2/4 31/04/U/295/06
13.	Gmina Ujazd	Pl. Kościuszki 6 97-225 Ujazd	Budowa boiska sportowego ogólnodostępnego przy Szkole Podstawowej i Gimnazjum Publicznym we wsi Osiedle Niewiadów	2006	Osiedle Niewiadów	402970,00 zł	Sektorowy Program Operacyjny "Restrukturyzacja i modernizacja sektora żywnościowego oraz rozwój obszarów wiejskich 2004-2006", budżet gminy

Lokalna Strategia Rozwoju LGD „BUD-UJ RAZEM”

14.	Gmina Ujazd	Pl. Kościuszki 6 97-225 Ujazd	dofinansowanie Projektu "Poprawa pozycji na rynku pracy dorosłych osób pracujących na terenie Gminy Ujazd poprzez podnoszenie kwalifikacji językowych	2006-2007	gmina Ujazd	460293,25 zł	Europejski Fundusz Społeczny, budżet państwa Umowa nr Z/2.10/II/2.1/3 2/06/U/16/06
15.	Gmina Ujazd	Pl. Kościuszki 6 97-225 Ujazd	Modernizacja budynku OSP w Przesiadłowie z przeznaczeniem na cele kulturalne i rekreacyjne społeczności wiejskiej	2006	Przesiadłów	344274,00 zł	Sektorowy Program Operacyjny "Restrukturyzacja i modernizacja sektora żywnościowego oraz rozwój obszarów wiejskich 2004-2006", budżet gminy
16.	Gmina Ujazd	Pl. Kościuszki 6 97-225 Ujazd	"Dożynki Gminne w Gminie Ujazd"	2008	Ujazd	50000,00 zł	Program Operacyjny Kapitał Ludzki

Lokalna Strategia Rozwoju LGD „BUD-UJ RAZEM”

17.	Gmina Ujazd	Pl. Kościuszki 6 97-225 Ujazd	dofinansowanie Projektu "Wrota wiedzy dodatkowe zajęcia pozalekcyjne z zakresu kompetencji kluczowych dla uczniów szkół podstawowych i gimnazjalnych z terenu Gminy Ujazd"	2008-2009	gmina Ujazd	515480,50 zł	Program Operacyjny Kapitał Ludzki
18.	Gmina Moszczenica	ul. Kosowska 1, 97-310 Moszczenica	„Letnia integracja dzieci wiejskich III”	1.06.2009- 31.08.2009	Rękoraj	46560,00 zł	Program Operacyjny Kapitał Ludzki

Lokalna Strategia Rozwoju LGD „BUD-UJ RAZEM”

19.	Gmina Moszczenica	ul. Kosowska 1, 97-310 Moszczenica	„Letnia integracja dzieci wiejskich II”	01.06.2009 - 31.08.2009	Rękoraj	49 500,00 zł	Program Operacyjny Kapitał Ludzki
20.	Gmina Moszczenica	ul. Kosowska 1, 97-310 Moszczenica	„Letnia integracja dzieci wiejskich”	01.05.2008 - 31.07.2008	Gmina Moszczenica	49984,00 zł	Program Operacyjny Kapitał Ludzki

Lokalna Strategia Rozwoju LGD „BUD-UJ RAZEM”

21.	Gmina Moszczenica	ul. Kosowska 1, 97-310 Moszczenica	„Dzień Dziecka”	1.05.2009 - 30.06.2009	Rękoraj	43300,00 zł	Program Operacyjny Kapitał Ludzki
22.	Gmina Moszczenica	ul. Kosowska 1, 97-310 Moszczenica	„Program likwidowania różnic edukacyjnych i społecznych wśród uczniów Szkoły Podstawowej w Babach – „Dzisiaj my- Wam”	01.09.2009- 31.08.2011	Baby	837481,00 zł	Program Operacyjny Kapitał Ludzki

Lokalna Strategia Rozwoju LGD „BUD-UJ RAZEM”

23.	Gmina Moszczenica	ul. Kosowska 1, 97-310 Moszczenica	„Program zindywidualizowanych zajęć pozalekcyjnych dla uczniów Gimnazjum im. St. Małachowskiego w Moszczenicy – „Równajmy do najlepszych”	01.09.2009- 31.08.2011	Moszczenica	962010,12 zł	Program Operacyjny Kapitał Ludzki
23.	Gmina Moszczenica	ul. Kosowska 1, 97-310 Moszczenica	Program zindywidualizowanych zajęć wyrównawczych, specjalistycznych i pozalekcyjnych dla uczniów Zespołu Szkół w Sroczku „Pracuję na sukces”	01.09.2009- 31.08.2011	Sroczk	891137,60 zł	Program Operacyjny Kapitał Ludzki

Lokalna Strategia Rozwoju LGD „BUD-UJ RAZEM”

24.	Gmina Moszczenica	ul. Kosowska 1, 97-310 Moszczenica	Odnowa wsi oraz zachowanie i ochrona dziedzictwa kulturowego „Modernizacja budynku Gminnego Ośrodka Kultury w Moszczenicy”	10.01.2006- 25.09.2006	Moszczenica	290000,00 zł	PROW na lata 2004-2006, Oś III, Działanie: Odnowa i rozwój wsi
25.	Gmina Moszczenica	ul. Kosowska 1, 97-310 Moszczenica	„Rozbudowa istniejącej oczyszczalni ścieków do Q=1875m ³ /d w Moszczenicy, gm. Moszczenica, pow. Piotrkowski, woj. łódzkie”	25.03.2009- 31.12.2010r.	Moszczenica	6 179 483,82 zł	RPO WŁ na lata 2007- 2013, Oś priorytetowa II, Działanie II.1 Gospodarka wodno- ściekowa

Lokalna Strategia Rozwoju LGD „BUD-UJ RAZEM”

26.	Gmina Moszczenica	ul. Kosowska 1, 97-310 Moszczenica	„Budowa sieci kanalizacji sanitarnej w miejscowościach Baby i Kielczówka, etap II, gm. Moszczenica, pow. Piotrkowski, woj. łódzkie”	30.04.2009- 30.09.2010	Baby, Kielczówka	3 843 137,68 zł	RPO WŁ na lata 2007- 2013, Oś priorytetowa II, Działanie II.1 Gospodarka wodno- ściekowa
27.	Gmina Moszczenica	ul. Kosowska 1, 97-310 Moszczenica	„Budowa drogi gminnej Wola Moszczenicka”	16.06.2003- 10.08.2003	Wola Moszczenicka	37 306,05 zł	SAPARD

Lokalna Strategia Rozwoju LGD „BUD-UJ RAZEM”

28.	Gmina Tuszyn	ul. Piotrkowska 2/4. 95 – 080 Tuszyn	"Wrota Regionu Łódzkiego"	2009-2010	Tuszyn	185000,00 zł	Europejski Fundusz Rozwoju Regionalnego
29.	Gmina Grabica	Grabica 66	- remont (odnowa) stadionu sportowego w Szydłowie – Kolonii		Szydłów - Kolonja		SPO „Restrukturyza cja i modernizacja sektora żywnościoweg o oraz rozwój obszarów wiejskich 2004-2006”

Lokalna Strategia Rozwoju LGD „BUD-UJ RAZEM”

30.	Grabica		- projekt systemowy pt. „Zmieniając siebie”	2009-2013	Gmina Grabica		Europejskiego Funduszu Społecznego
31.	Elżbieta Szklarek		udział przy realizacji Projektu " Poprawa pozycji na rynku pracy dorosłych osób pracujących na terenie Gminy Ujazd poprzez podnoszenie kwalifikacji językowych"	2006-2007	gmina Ujazd	460293,25 zł	Europejski Fundusz Społeczny, budżet państwa Umowa nr Z/2.10/II/2.1/3 2/06/U/16/06

Lokalna Strategia Rozwoju LGD „BUD-UJ RAZEM”

30.	Elżbieta Szklarek		udział przy realizacji Projektu "Wrota wiedzy dodatkowe zajęcia pozalekcyjne z zakresu kompetencji kluczowych dla uczniów szkół podstawowych i gimnazjalnych z terenu Gminy Ujazd"	2008-2009	gmina Ujazd	515480,50 zł	Program Operacyjny Kapitał Ludzki
31.	Elżbieta Szklarek		udział przy realizacji Projektu "Dożynki Gminne w Gminie Ujazd"	2008	Ujazd	50000,00 zł	Program Operacyjny Kapitał Ludzki
32.	Elżbieta Szklarek		Współudział przy przygotowaniu wniosku Kompleksowa modernizacja i wyposażenie w sprzęt medyczny budynku SPGZOZ przy ul. Parkowej w Ujeździe"	2005	Ujazd	848913,40 zł	Zintegrowany Program Operacyjny Rozwoju Regionalnego, budżet gminy Umowa nr Z/2.10/III/3.5.2 /432/04/U/158/05

Lokalna Strategia Rozwoju LGD „BUD-UJ RAZEM”

33.	Elżbieta Szklarek		Współdział przy przygotowaniu wniosku Przebudowa drogi wewnętrznej- ul. 11 listopada w Ujeździe"	2006	gmina Ujazd	585075,06 zł	Zintegrowany Program Operacyjny Rozwoju Regionalnego, budżet gminy Umowa nr Z/2.10/III/3.2/4 31/04/U/295/06
34.	Elżbieta Szklarek		Współdział przy przygotowaniu wniosku Budowa boiska sportowego ogólnodostępnego przy Szkole Podstawowej i Gimnazjum Publicznym we wsi Osiedle Niewiadów	2006	Osiedle Niewiadów	402970,00 zł	Sektorowy Program Operacyjny "Restrukturyzacja i modernizacja sektora żywnościowego oraz rozwój obszarów wiejskich 2004-2006", budżet gminy

Lokalna Strategia Rozwoju LGD „BUD-UJ RAZEM”

35.	Elżbieta Szklarek		Współdział przy przygotowaniu wniosku Modernizacja budynku OSP w Przesiadłowie z przeznaczeniem na cele kulturalne i rekreacyjne społeczności wiejskiej	2006	Przesiadłów	344274,00 zł	Sektorowy Program Operacyjny "Restrukturyzacja i modernizacja sektora żywnościowego oraz rozwój obszarów wiejskich 2004-2006", budżet gminy
36.	Gmina Czarnocin		Budowa kanalizacji sanitarnej w miejscowości Czarnocin	2003	Czarnocin	130000,00 zł	SAPARD
37.	Głonek Janina		Zakup maszyn i urządzeń rolniczych, budowa płyty obornikowej ze zbiornikiem odciekowym i remont wentylacji tuczarni i chlewni macior	2006-2007	Zamość	140000,00 zł	SPO

Lokalna Strategia Rozwoju LGD „BUD-UJ RAZEM”

38.	Głonek Janina		Zakup ciągnika	2007	Zamość	190000,00 zł	SPO
39.	Głonek Janina		Różnicowanie działalności rolniczej	2007-2008	Zamość	236000,00 zł	PROW
40.	Zespół Szkół Rolniczych		Promocja Zatrudnienia i Rozwój Zasobów Ludzkich Województwa Łódzkiego	2002	Czarnocin	50000,00 zł	PHARE 2002
41.	Polskie Towarzystwo Schronisk Młodzieżowych Oddział w Piotrkowie Tryb.		Edukacja ekologiczna dzieci i młodzieży szkolnej podczas imprez i szkoleń PTSM	2004-2008	Piotrków Trybunalski	2004-2006 - 30 000,00 zł 2007- 12 000,00 zł 2008- 7 000,00 zł	Wojewódzki Fundusz Ochrony Środowiska i Gospodarki Wodnej w ŁODZI
42.	Mariusz Szklarek		Akademia specjalistów do spraw funduszy społecznych II	2008/2009	Łódź	297099,00 zł	EFS-POKL

Lokalna Strategia Rozwoju LGD „BUD-UJ RAZEM”

43.	Mariusz Szklarek		Partnerstwo na rzecz ekonomii społecznej - Animator lokalny	2008/2009	Ujazd	1874407,60 zł	EFS-POKL 7.2.2 POKL.07.02.0 2 -10-010/08
44.	Justyna Walas		Partnerstwo na rzecz ekonomii społecznej - Animator lokalny	2008-2009	Będków	1874407,60 zł	EFS-POKL 7.2.2 POKL.07.02.0 2 -10-010/08
45.	Magdalena Wróbel		Edukacja Informatyczna - Szansą współczesnego rolnika na podjęcie dodatkowej działalności zbliżonej do rolnictwa – Ewaluator	2006	Ujazd	331671,30 zł	ZPORR działanie 2.1

Załącznik nr 8:

Wzory dokumentów stosowanych przez LGD w działaniu „Wdrażanie LSR”:

- przykładowy rejestr wniosków

Nr

(w zależności od działania:

Małe projekty – M

Odnowa i rozwój wsi – O

Tworzenie i rozwój mikroprzedsiębiorstw – TM

Różnicowanie w kierunku działalności nierolniczej – RR

Wzór:

Działanie/rok/numer naboru LEADER

Przykład M/2009/1 LEADER)

- WZÓR -

**Rejestr wniosków o przyznanie pomocy finansowej w ramach osi IV PROW 2007-2013
w ramach działania**

.....

LP.	IMIĘ I NAZWISKO /NAZWA PODMIOTU	INFORMACJE O WNIOSKODAWCY (MIEJSCE ZAMIESZKANIA BĄDŹ SIEDZIBA, PESEL LUB REGON, NIP)	TYTUŁ OPERACJI	WNIOSKOWANA KWOTA	DATA REJESTRACJI	GODZINA REJESTRACJI	NR WNIOSKU (LP./NR NABORU/ OSTATNIE DWIE CYFRY ROKU)	PODPIS PRACOWNIKA LGD PRZYJMUJĄCEGO WNIOSK

Załącznik nr 9: Karty oceny zgodności operacji z LSR

.....
(pieczętka LGD)

KARTA OCENY ZGODNOŚCI OPERACJI Z LSR LGD „BUD-UJ RAZEM”

Nr wniosku	
Nazwa wnioskodawcy	
Nazwa projektu	

Głosuję za uznaniem, że operacja jest* nie jest*
zgodna z Lokalną Strategią Rozwoju LGD „BUD-UJ RAZEM”. (*niepotrzebne skreślić)

Uzasadnienie: Operacja wpisuje się w cele LSR LGD „BUD-UJ RAZEM”:

(zaznaczyć cele LSR, w które wpisuje się operacja)

CEL OGÓLNY 1: POPRAWA JAKOŚCI ŻYCIA Z UWZGLĘDNIENIEM ROZWOJU TURYSTYKI REKREACJI I KULTURY NA OBSZARZE LGD	
Podnoszenie jakości i promowanie produktów i usług, w tym produktów i rzemiosła tradycyjnego	
Wspieranie przedsiębiorczości i powstawania pozarolniczych miejsc pracy	
Rozwój obszarów wiejskich poprzez tworzenie miejsc rekreacji i wypoczynku	
Wykreowanie koncepcji szlaków pieszych, rowerowych i konnych na obszarze LGD	
Cel ogólny 2: Aktywizacja mieszkańców LGD i wzmocnienie kapitału społecznego	
Rozwój potencjału społecznego poprzez podnoszenie kwalifikacji i kompetencji mieszkańców LGD	
Tworzenie dostępu do informacji z wykorzystaniem nowych technologii	
Promocja i upowszechnianie wiedzy o obszarze LGD	
..... data podpis członka Rady

.....
(podpisy członków Komisji skrutacyjnej)

(pieczęćka LGD)

**KARTA OCENY OPERACJI WEDŁUG LOKALNYCH KRYTERIÓW
LGD „BUD-UJ RAZEM”**

Nr wniosku	
Nazwa wnioskodawcy	
Nazwa projektu	

Działanie w ramach IV osi PROW:

Różnicowanie w kierunku działalności nierolniczej

(wypełnić kolumnę „ocena” w tabeli odpowiadającej operacji wstawiając liczbę punktów oraz wypełnić rubrykę suma)

KRYTERIA OCENY OPERACJI	PUNKTACJA	OCENA
Wnioskodawca aplikuje o kwotę: 25 000 - 40 000 40 001 – 60 000 60 001 – 100 000	10 pkt. 7 pkt. 3 pkt.	
Realizacja operacji zakłada odejście od działalności rolniczej Tak Nie	3 pkt. 0 pkt.	
Wnioskodawca wdraża operację o innowacyjnym charakterze Tak Nie	3 pkt. 0 pkt.	
Wnioskodawca wdraża operację komplementarną w stosunku do innych operacji (projektów) zrealizowanych na obszarze LGD Komplementarność z: 3 i więcej projektów 2 projekty 1 projekt 0 projektów	10 pkt. 5 pkt. 3 pkt. 0 pkt.	
Wnioskodawca, wdrażaną operację opiera na wykorzystaniu lokalnych zasobów dziedzictwa przyrodniczego, historycznego, kulturowego Tak Nie	5 pkt. 0 pkt.	

Wnioskodawca będzie realizował operację z zakresu: Usług turystycznych oraz związanych ze sportem rekreacją i wypoczynkiem, usług dla ludności, rzemiosła lub rękodzielnictwa Żaden z wymienionych	10 pkt. 0 pkt.	
Suma punktów:		
<p style="text-align: center;">.....</p> <div style="display: flex; justify-content: space-between;"> data podpis członka Rady </div>		

.....
.....
(podpisy członków Komisji skrutacyjnej)

.....
(pieczętka LGD)

**KARTA OCENY OPERACJI WEDŁUG LOKALNYCH KRYTERIÓW
LGD „BUD-UJ RAZEM”**

Nr wniosku	
Nazwa wnioskodawcy	
Nazwa projektu	

Działanie w ramach IV osi PROW:

Tworzenie i rozwój mikroprzedsiębiorstw

(wypełnić kolumnę „ocena” w tabeli odpowiadającej operacji wstawiając liczbę punktów oraz wypełnić rubrykę suma)

KRYTERIA OCENY OPERACJI	PUNKTACJA	OCENA
Wnioskodawca ma doświadczenie w realizacji projektów: 3 i więcej projektów 2 projekty 1 projekt 0 projektów	10 pkt. 5 pkt. 3 pkt. 0 pkt.	
Wnioskodawca aplikuje o kwotę: - 25 000 – 100 000 - 100 001 – 200 000 - 200 001 – 300 000	10 pkt. 5 pkt. 0 pkt.	
Realizacja operacji spowoduje utworzenie, w przeliczeniu na pełne etaty średnioroczne: - powyżej 3 miejsc pracy - od 2 do 3 miejsc pracy - 1 miejsce pracy	3 pkt. 2 pkt. 1 pkt.	
Wnioskodawca wdraża operację o innowacyjnym charakterze Tak Nie	3 pkt. 0 pkt.	
Wnioskodawca wdraża operację komplementarną w stosunku do innych operacji (projektów) zrealizowanych na obszarze LGD Komplementarność z: 3 i więcej projektów 2 projekty 1 projekt 0 projektów	10 pkt. 5 pkt. 3 pkt. 0 pkt.	
Wnioskodawca, wdrażaną operację opiera na wykorzystaniu lokalnych zasobów dziedzictwa przyrodniczego, historycznego, kulturowego Tak Nie	5 pkt. 0 pkt.	

Wnioskodawca będzie realizował operację z zakresu: Usług turystycznych oraz związanych ze sportem rekreacją i wypoczynkiem, usług dla ludności, rzemiosła lub rękodzielnictwa Żaden z wymienionych	10 pkt. 0 pkt.	
Wnioskodawca ma miejsce zamieszkania albo siedzibę w miejscowości liczącej: - poniżej 1000 mieszkańców - od 1001 do 5000 mieszkańców - powyżej 5000 mieszkańców	5 pkt. 3 pkt. 0 pkt.	
Suma punktów:		
..... data podpis członka Rady	

.....
(podpisy członków Komisji skrutacyjnej)

.....
(pieczęćka LGD)

KARTA OCENY OPERACJI WEDŁUG LOKALNYCH KRYTERIÓW
LGD „BUD-UJ RAZEM”

Nr wniosku	
Nazwa wnioskodawcy	
Nazwa projektu	

Działanie w ramach IV osi PROW:

Odnowa i rozwój wsi

(wypełnić kolumnę „ocena” w tabeli odpowiadającej operacji wstawiając liczbę punktów oraz wypełnić rubrykę suma)

KRYTERIA OCENY OPERACJI	PUNKTACJA	OCENA
Wnioskodawca ma doświadczenie w realizacji projektów: 3 i więcej projektów 2 projekty 1 projekt 0 projektów	10 pkt. 5 pkt. 3 pkt. 0 pkt.	
Wnioskodawca aplikuje o kwotę: - do 150 000 - 150 001 – 300 000 - powyżej 300 000	10 pkt. 5 pkt. 0 pkt.	
Wnioskodawca będzie realizował projekt w miejscowości liczącej: - poniżej 1000 mieszkańców - od 1001 do 5000 mieszkańców - powyżej 5000 mieszkańców	5 pkt. 3 pkt. 0 pkt.	
Korzyści lub oddziaływanie operacji dotyczy: - więcej niż jednej miejscowości - jednej miejscowości	5 pkt. 0 pkt.	
Wnioskodawca, będzie realizował operację z udziałem: - 3 i więcej innych podmiotów - od 1 do 2 podmiotów - bez udziału innych podmiotów	5 pkt. 3 pkt. 0 pkt.	
Typ realizowanej operacji to: - zaspokajanie potrzeb społecznych w zakresie turystyki sportu i rekreacji - infrastruktura publiczna - zachowanie dziedzictwa kulturowego	10 pkt. 8 pkt. 5 pkt.	

Wnioskodawca wdraża operację komplementarną w stosunku do innych operacji (projektów) zrealizowanych na obszarze LGD Komplementarność z: 3 i więcej projektów 2 projekty 1 projekt 0 projektów	10 pkt. 5 pkt. 3 pkt. 0 pkt.	
Realizacja operacji przyczyni się do pobudzenia aktywności mieszkańców i wzmocnienia ich więzi z miejscem zamieszkania Tak Nie	5 pkt. 0 pkt.	
Suma punktów:		
<p>..... data</p> <p>..... podpis członka Rady</p>		

.....
(podpisy członków Komisji skrutacyjnej)

(pieczętka LGD)

KARTA OCENY OPERACJI WEDŁUG LOKALNYCH KRYTERIÓW
LGD „BUD-UJ RAZEM”

Nr wniosku	
Nazwa wnioskodawcy	
Nazwa projektu	

Działanie w ramach IV osi PROW:

Małe projekty

(wypełnić kolumnę „ocena” w tabeli odpowiadającej operacji wstawiając liczbę punktów oraz wypełnić rubrykę suma)

KRYTERIA OCENY OPERACJI	PUNKTACJA	OCENA
Wnioskodawca ma doświadczenie w realizacji projektów: 3 i więcej projektów 2 projekty 1 projekt 0 projektów	1 pkt. 3 pkt. 5 pkt. 10 pkt.	
Wnioskodawca aplikuje o kwotę: - od 4 500 do 10 000 - 10 001 - 15 000 - powyżej 15 000	10 pkt. 5 pkt. 0 pkt.	
Wnioskodawca ma miejsce zamieszkania albo siedzibę w miejscowości liczącej: - poniżej 1500 mieszkańców - od 1501 do 5000 mieszkańców - powyżej 5000 mieszkańców	3 pkt. 2 pkt. 1 pkt.	
Korzyści lub oddziaływanie operacji dotyczy: - więcej niż jednej gminy - jednej gminy	5 pkt. 0 pkt.	
Wnioskodawca, będzie realizował operację z udziałem: - 3 i więcej innych podmiotów - od 1 do 2 podmiotów - bez udziału innych podmiotów	5 pkt. 3 pkt. 0 pkt.	
Wnioskodawca wdraża operację komplementarną w stosunku do innych operacji (projektów) zrealizowanych na obszarze LGD Komplementarność z: 3 i więcej projektów 2 projekty 1 projekt 0 projektów	10 pkt. 5 pkt. 3 pkt. 0 pkt.	
Realizacja operacji przyczyni się do pobudzenia aktywności mieszkańców i wzmocnienia ich więzi z miejscem zamieszkania Tak	5 pkt.	

Nie	0 pkt.	
Suma punktów:		
..... data podpis członka Rady	

.....
.....
(podpisy członków Komisji skrutacyjnej)

Załącznik nr 10: Regulamin Biura

REGULAMIN BIURA

Stowarzyszenia LGD „BUD-UJ RAZEM”

Rozdział I

Postanowienia ogólne

§1

Niniejszy Regulamin określa wewnętrzną strukturę organizacyjną, zakres działania oraz kompetencje Biura LGD „BUD-UJ RAZEM”, zwanego dalej –BIUREM.

§2

1. Biuro jest organem administracyjnym LGD „BUD-UJ RAZEM”, zatrudniającym pracowników do prowadzenia spraw Stowarzyszenia.
2. Wewnętrzną organizację Biura oraz ilość stanowisk pracy zatwierdza Zarząd LGD „BUD-UJ RAZEM”.
3. Biuro składa się z następujących jednostek organizacyjnych: Biura Stowarzyszenia, Centrum Informacji oraz punktów konsultacyjnych.

§3

Biuro działa zgodnie z uchwałami i decyzjami Zarządu LGD „BUD-UJ RAZEM” oraz niniejszym Regulaminem.

§4

Do zadań i obowiązków Biura należy:

1. Zabezpieczenie od strony techniczno-organizacyjnej i administracyjnej działalności organów LGD „BUD-UJ RAZEM”.
2. Terminowe wykonywanie spraw związanych z uchwałami, postanowieniami i zaleceniami Zarządu LGD „BUD-UJ RAZEM”.
3. Przygotowywanie i przedkładanie Zarządowi:
 - a) Rocznych i okresowych projektów planów działalności organizacyjnej, szkoleniowej, działalności administracyjno-finansowej i innych.
 - b) Rocznych i okresowych sprawozdań z działalności Biura LGD „BUD-UJ RAZEM”.
 - c) Wszelkiego rodzaju materiałów ewidencyjno-statystycznych
 - d) Bieżących informacji z przebiegu prac związanych z administracją wdrażania LSR Stowarzyszenia.
4. Organizacja i obsługa szkoleń i spotkań ujętych w harmonogramie pracy Stowarzyszenia.

5. Realizacja planów LGD w zakresie pozyskiwania środków finansowych na cele statutowe Stowarzyszenia.
6. Prowadzenie bieżącej korespondencji oraz zbieranie i przechowywanie dokumentów LGD.
7. Wydawanie ustalonych komunikatów, biuletynów i innych spraw zaleconych przez Zarząd LGD.
8. Wykonywanie innych prac i zadań zleconych przez Zarząd.
9. Przestrzeganie ogólnie obowiązujących przepisów administracyjnych.

Rozdział II **Koordynator biura**

§5

1. Biurem LGD kieruje Koordynator biura podległy merytorycznie i służbowo Zarządowi Stowarzyszenia. Koordynator biura jako bezpośredni przełożony personelu pracowniczego, odpowiada za prawidłowe funkcjonowanie biura.
2. Koordynator biura odpowiada w szczególności za:
 - a) Wykonywanie uchwał i decyzji Zarządu LGD „BUD-UJ RAZEM”
 - b) Utrzymywanie kontaktów z jednostką wdrażającą i innymi organizacjami/institucjami.
 - c) Dbanie o prawidłową gospodarkę finansowo-materiałową Biura.
 - d) Przestrzeganie regulaminów, statutu Stowarzyszenia oraz przepisów PROW.
3. Koordynator biura uczestniczy w posiedzeniach Zarządu i innych władz LGD z głosem doradczym.
4. W czasie nieobecności Koordynatora biura bieżącą pracą kieruje wyznaczony przez niego w porozumieniu z Prezesem lub z V-ce Prezesem pracownik.
5. Koordynator biura ustala w trybie roboczym sposób załatwiania korespondencji przychodzącej i wychodzącej LGD oraz rejestrowania i przechowywania innych akt i dokumentów.
6. Decyzję o zatrudnieniu lub zwolnieniu Koordynator biura podejmuje Zarząd LGD „BUD-UJ RAZEM” na wniosek Prezesa.

Rozdział III **Pracownicy Biura**

§6

1. Zakresy obowiązków na poszczególnych stanowiskach pracy ustalają odpowiedzialni za nie merytorycznie Zarząd LGD i Koordynator biura.
2. W przypadkach uzasadnionych potrzebami LGD „BUD-UJ RAZEM” pracownikom Biura mogą być powierzane inne prace niż przewiduje zakres czynności konkretnego pracownika.
3. W biurze obowiązuje zasada jednoosobowego kierownictwa polegająca na podległości pracownika bezpośredniemu przełożonemu, od którego otrzymuje polecenia i przed którym jest odpowiedzialny za ich wykonanie.
4. Pracownicy Biura powinni posiadać odpowiednie do swoich stanowisk i wykonywanych czynności kwalifikacje, odznaczać się twórczą inicjatywą w pracy

zawodowej, społecznym zaangażowaniem w działalności LGD „BUD-UJ RAZEM” oraz należyłą postawą etyczno-moralną.

5. Decyzje o zwolnieniu lub zatrudnieniu pracownika podejmuje Zarząd LGD.
 6. Pracownik, z którym zostaje rozwiązany stosunek pracy, zobowiązany jest do protokolarnego przekazania swoich spraw i pozostających w jego gestii dokumentów oraz środków pracy wskazanej przez Koordynatora biura osobie.
 7. Biuro obejmuje następujące stanowiska pracy:
- **Koordynator Biura** koordynuje pracę biura. Pełni nadzór nad realizacją zadań biura zgodnie z harmonogramem. Ponosi odpowiedzialność za pracę biura przed Zarządem Stowarzyszenia. Posiada prawo zwolnienia lub zawieszenia każdego pracownika lub przedstawiciela biura wybranego lub mianowanego przez Zarząd, mając ku temu uzasadnione przesłanki. Posiada prawo ogólnej kontroli nadzoru polityk i operacji stowarzyszenia, z uwzględnieniem ograniczeń nałożonych przez Zarząd, dokumentów dotyczących zmian strukturalnych lub niniejszych praw wewnętrznych. Ponadto zarządza on organizacją pracy biura, zarządza korespondencją oraz dokumentacją stowarzyszenia, asystuje przy prowadzonych projektach, jak również administracyjnie wspiera pracowników biura. Preferowane będą osoby z posiadające doświadczenie w instytucjach finansowych czynnie biorące udział w pracach Stowarzyszenia przed ogłoszeniem naboru.
 - **Specjalista ds. Informacji i Promocji** zajmuje się przygotowaniem spotkań, opracowaniem projektów ze środków zewnętrznych. Zadaniem asystenta będzie obsługa szkoleń oraz przygotowanie materiałów promocyjnych. Preferowane będą osoby z wykształceniem z zakresu marketingu i parkingu posiadający minimum doświadczenia w administracji biorące czynny udział w pracach stowarzyszenia przed ogłoszeniem naboru. Wymagania dodatkowe: umiejętności archiwizowania dokumentów, umiejętność obsługi graficznych programów komputerowych, minimum doświadczenia w administracji publicznej.
 - **Asystent Projektu** Do zadań tego pracownika będzie należała obsługa petentów LGD, w tym: doradztwo w zakresie środków dostępnych z Osi IV PROW 2007-2013, pomoc w przygotowaniu przez beneficjentów wniosków oraz niezbędnej dokumentacji, rejestracja wniosków oraz weryfikacja formalna wniosków złożonych w ramach naborów, przygotowanie dokumentacji Stowarzyszenia, podejmowanie inicjatyw mających na celu promocję działalności LGD oraz PROW 2007-2013. Przede wszystkim obowiązkiem pracownika będzie rejestracja wniosków oraz weryfikacja formalna wniosków złożonych w ramach naborów. Ponadto pracownik ten będzie przygotowywał dokumentację projektu i obsługiwał korespondencję Biura LGD. Wśród wymagań koniecznych wymaga się posiadania wykształcenia wyższego humanistycznego, posiadanie umiejętności administracyjnych i minimum doświadczenia w administracji.
 - **Pracownik ds. księgowości Stowarzyszenia.** Do obowiązków osoby na stanowisku ds. księgowości należeć będą wszystkie prace związane z księgowaniem dokumentów, rozliczeniem projektów oraz wszelkie czynności związane z utrzymaniem pracowników biura i rozliczeniem składek ZUS. Wśród wymagań koniecznych znajdują się oprócz znajomości tematyki funduszy unijnych oraz doświadczenie w zakresie działalności organizacji pozarządowych, w tym Lokalnych Grup Działania.
 - **Konsultanci.** Do obowiązków Konsultantów należy w szczególności obsługa punktów konsultacyjnych oraz doradztwo w zakresie Osi IV LEADER. Pomoc w przygotowaniu przez beneficjentów wniosków oraz niezbędnej dokumentacji, w tym doradztwo w zakresie środków dostępnych z Osi IV PROW 2007-2013.

Rozdział IV

Postanowienia końcowe

§7

1. Podejmowanie decyzji finansowych znajduje się w kompetencji osób upoważnionych statutem LGD.
2. Dyspozycje pozabudżetowe podejmowane są w porozumieniu z Zarządem.
3. Dokumenty finansowe wymagają akceptacji Zarządu Stowarzyszenia.

§8

1. Wszelkie sprawy nie ujęte niniejszym Regulaminem będą określane odpowiednimi decyzjami Zarządu LGD lub z jego upoważnienia decyzjami Koordynator biura.
2. Prawo interpretacji niniejszego Regulaminu należy do Zarządu LGD.

§9

Niniejszy Regulamin został zatwierdzony przez Zarząd LGD w dn. 11.02.2010 r.

ZA ZARZĄD LGD „BUD-UJ RAZEM”:

Mariusz Szklarek – Sekretarz Stowarzyszenia

Załącznik nr 11: Przykładowa lista obecności mieszkańców LGD podczas konsultacji społecznych wraz ze zdjęciami

**Opracowanie Lokalnej Strategii Rozwoju
LGD „BUD-UJ Razem”**

Lista obecności:

Lp.	Imię i nazwisko	Podmiot delegujący/sektor	Adres zamieszkania	Telefon/e-mail	Podpis
1	Mariona Kozub		Czarmoun ul. Główna 93	044 6165808 508555174	Kozub
2	Zomar Zieliński		Budziszewice ul. J. Ch. Paśko 9	044 7102384 607538845	Zomar
3	Irena Ciasto		Ujazd. Zagajnikowa 9	887222303	Ciasto
4	Mieczysław Duruś		Ujazd. Wolborska 16	713 3301.	Duruś M
5	Alicja Hajzer		Ujazd. Tomaszowska 89	510 523420	Hajzer
6	Krzysztof Nojenski		Skrymblu 95	885-517-228	Nojenski
7	Małgorzata Niewiadomka		Budziszewice ul. Osiedlowa 8A	60484322	Niewiadomka
8	Agnieszka Jagiełło		Budziszewice J. Ch. Paśko 87	600870717 agnieszka.jagiello@interia.pl.	Jagiełło
9	Szala Stanisław		Nowy Rekaniec gm. Budziszewice	604 974 129	Szala
10	ANNA SZALA		NOWY REKANIEC gm. Budziszewice	660684141	Szala
11	Jagiełło Piotr		Budziszewice ul. J. Ch. Paśko 9	044 710 2384	Jagiełło
12	Zuzanna Stanisław		Nowy Rekaniec gm. Budziszewice	044 110 25 35	Zuzanna
13	Agnieszka Sitavel		Skrymblu 62 47-225 Ujazd	602 712 541 agnieszka.sitavel@poczta.onet.pl	Sitavel
14	Katarzyna Arndt		os. Niewiadomka 24/31	508085179 karna.20@poczta.onet.pl	Arndt Katarzyna
15	Agnieszka Szala		Rekaniec 3 St-115 Ujazd	601 324 718	Szala

16. MAŁGORZATA KUT

OSIEDLE NIEWIADOMKA 17/23 509-742-088 504-221-630

Gminny Ośrodek Kultury w Niewiadowie, 9.09.2008r.

Spotkania konsultacyjne odbyły się w każdej z gmin należących do LGD



Lista obecności na szkoleniu w dniu 10 września 2008r.

.....
 BĘDKÓW

Lp.	Imię i nazwisko	miejsowość	Podpis
1.	ANDRZEJ BADEK	RZECZKÓW	A. Badek
2.	Agata Karłowska	Będków	Agata Karłowska
3	Maryna Polinska	Będków	Maryna Polinska
4	Agnieszka Owczak	Rudnik	Agnieszka Owczak
5	Sabrina Bloch	Wykno	Sabrina Bloch
6	Aneta Strzelecka	Rzeczka	Aneta Strzelecka
7	Magdalena Zerek	Brzustów	Magdalena Zerek
8	Marcin Zerek	Brzustów	Marcin Zerek
9	Anita Badowska	Będków	Anita Badowska
10	Andrzej Boleśław	Rudnik	Andrzej Boleśław
11.	ANDRZEJ MIESZEK.	REMISZEWICE	Andrzej Mieszek
12	Włodzisław Młotek	Zuchacz	Włodzisław Młotek
13.	Marcin Miształ	Nowiny	Marcin Miształ
14.	JASIŃSKI EUKASZ	Będków	Eukasz Jasiński
15	JUSTYNA WALAS	Remiszewice	Justyna Walas
16	Andrzej Augustyniak	Posodles	Andrzej Augustyniak
17	Mariopomara Kubińska	Będków	Mariopomara Kubińska

Załącznik nr 12: Lista obecności z jednego z pierwszych spotkań osób zainteresowanych działalnością w zakresie propagowania LEADER

LISTA OSÓB ZAINTERESOWANYCH PRZYŁCZACZNIEM SIĘ DO LGD

Imię Nazwisko	Miejsce Zamieszkania	Telefon	Data Urodzenia	Podpis
1. Karimierz Bala	Prześladów	603 373 613	18.09.1946	
2. [Handwritten]	[Handwritten]	[Handwritten]	[Handwritten]	
3. Marcin Urzyski	Urząd ul. Zagajki	044 714 24 30	17.07.1954	Marcin K
4. Marcin Dentas	Urząd Zagajki	23 22 78 78 719 2430	23.12.1929	Marcin K
5. [Handwritten]	Niedzwiedź	741 2159	21.04.1957	
6. Roman Socha	Kol. Olszowa	608 235 753	1956.05.20	
7. MAŁGORZATA KUT	os. NIEWIADÓW 509-742-088 b/17m 23	504-221-630	27.06.1971	
8. PIWEL PINIARSKI	os. NIEWIADÓW 509-742-088 ul. POKOJOWA 13	503-088-089	15.04.1972	
9. Paweł Piwoński	Sienkiewicza 13 37-225 03A1P	693-332 571	p.piw@wp.pl	
10. Stanisław Ostrowski	Zacisze nr 29	660 90 5 433 s.ostrowski@vp.pl	12.01.1954	
11. Katarzyna Kępczyńska	os. 27/17 Niewiadów	517 135 317	24.08.1956	Katya K
12. Janina Muskota	Ostodle Prześladów 22/4	502 478 825	17.05.1948	

Załącznik nr 13: Materiały promocyjne i informacyjne LGD

Grant dla GOK-u

Gminny Ośrodek Kultury w Ujeździe dostał dwa tysiące złotych na dofinansowanie wypoczynku dla uczniów szkół podstawowych podczas ferii zimowych. Pieniądze przeznaczone są na realizację gminnego programu pod nazwą „Łowcy mamutów” z pomocą Lokalnej Grupy Działania BUD-UJ RAZEM.

Podczas zajęć zimowych przewidywana jest projekcja filmów i prezentacje komputerowe. Do akcji przyłączy się instruktorzy, którzy pomogą uczniom poznać dzieje prehistorycznego świata. Pokażą jak pierwotny człowiek malował i ozdabiał wnętrza jaskiń oraz wykonywał proste narzędzia z krzemienia. Przypomną zasady rozniesienia ognia, a nawet budowania prymitywnych szałasów.

Zaplanowano również wycieczkę po naszym regionie, a także lekcję muzealną. Po zajęciach, każdy z uczestników otrzyma dyplom potwierdzający zdobycie sprawności „Łowcy mamutów”.

Przygotowano również założenia zajęć z udzielania pierwszej pomocy przedmedycznej oraz zachowania się w sytuacjach kryzysowych. Pomogą w tym członkowie SIM PCK, policjanci i strażacy.

Mich

32

Będków

Lider nabiera rozmachu

Niedawno informowaliśmy, że w Ujeździe od 2 czerwca funkcjonuje Lokalna Grupa Działania „Lider” pod nazwą „BUD-UJ razem”. Stowarzyszenie tworzą (na razie) tylko Budziszewice z Ujazdem. Istnieje szansa rozszerzenia związku, bowiem do Lidera zamierzają dołączyć Będków i Czarnocin.

14 lipca zarząd LGD spotkał się w tej sprawie z delegacjami obydwu gmin. Naradę pod przewodnictwem prezeski Krystyny Adaszkiewicz i sekretarza organizacji Mariusza Szklarka zorganizowano w Będkowie. W zebraniu uczestniczyło ponad czterdzieści osób z obydwu miejscowości.

Sekretarz omówił zasady funkcjonowania LGD w gminach, podkreślając podział obowiązków i pozyskanych środków finansowych. Stowarzyszenie ma szansę utrzymania dotacji na poprawę jakości życia na obszarach wiejskich. Spore pieniądze do podziału spłyną z Funduszu Rozwoju Obszarów Wiejskich.

Potrzebni są lokalni aktywiści, osoby z pomysłami (bez względu na wiek), które chcą robić coś dla siebie i swojego otoczenia. Trzeba wykorzystywać lokalne talenty do promowania „małych ojczyzn”. Należy rozwijać gospodarkę, handel, marketing, turystykę oraz prezentację specjalów regionalnych. Dwa, trzy wyróżnione produkty mogą stanowić mocną wizytówkę przetargową gminy należącej do stowarzyszenia.

Na bazie doświadczeń innych grup w Polsce i krajach UE Mariusz Szklarek wskazywał jak połączyć interesy rolników z mieszkańcami wsi, gminą i lokalnymi firmami.

Wójt Lesław Kołodziejczyk zadeklarował przystąpienie Będkowa do Lokalnej Grupy Działania. Podobnie zapewnił przystąpienie Czarnocina. Zarząd Lidera rozpatrzy obydwie wnioski 24 lipca w Niewiadowie, na walnym zgromadzeniu swoich członków.

Mich

Ujazd

Więcej w BUD-UJ RAZEM

Od 2 czerwca w Ujeździe funkcjonuje Lokalna Grupa Działania Lider. Stowarzyszenie pod nazwą BUD-UJ RAZEM utworzyły Budziszewice z Ujazdem. Deklaracje przystąpienia do grupy złożyły Będków i Czarnocin. W połowie lipca w Będkowie zarząd LGD spotkał się z delegacjami obydwu gmin, aby omówić warunki powiększenia organizacji.

Kierownictwo Lidera zdecydowało, aby wnioski Będkowa i Czarnocina rozpatrzone na walnym zebraniu członków. Zjazd z udziałem prawie 80 osób odbył się 24 lipca w GOK-u w Niewiadowie. W obradach uczestniczyli wójtowie zainteresowanych gmin - Lesław Kołodziejczyk i Leon Fortak. Towarzystwo im przyszli członkowie stowarzyszenia, których wytypowano w gminach. Przy dużej frekwencji sprawnie, bez zbędnych dywagacji, przyjmowano kolejne zagadnienia organizacyjne.

Jednocześnie wprowadzono zmiany w statucie i zatwierdzono uchwały, których zapisy umożliwiają przyjęcie nowych członków do LGD. Zaakceptowano wysokość składek członkowskich i fundusz niezbędny do funkcjonowania stowarzyszenia gmin. Po zatwierdzeniu dokumentów organizacyjnych, obydwaj wójtowie zgłosili swoich reprezentantów do wybranych wcześniej zarządu, rady i komisji rewizyjnej. Kandydaci zostali przyjęci.

Prezesem zarządu została Krystyna Adaszkiewicz, wiceprezesem Roman Zieliński, sekretarzem Mariusz Szklarek, skarbniczką Agnieszka Jagiełło. Członkami zostali: Grażyna Bartocha, Małgorzata Kut, Andrzej Legieziński, Bartłomiej Michalak, Barbara Sabat i Justyna Walas.

Komisji rewizyjnej przewodniczy Mirosław Kik, zastępczynią jest Danuta Chała. W skład komisji wchodzi: Bogusław Bukowski, Mariola Golińska, Mariola Janusik, Stawomir Ostrowski, Agnieszka Sitarek, Henryk Staroń, Katarzyna Wachnik i Janina Glonek.

Uzupełniono również skład rady Lidera, która sprawuje nadzór nad funkcjonowaniem stowarzyszenia. Radą kieruje wójt Budziszewic Marian Hołdak, wiceprzewodniczącym został Włodzimierz Goździk, wójt Ujazdu. Członkowie to: Leon Fortak, wójt Czarnocina, Lesław Kołodziejczyk, wójt Będkowa, Anna Beldowska, Lucyna Karlińska, Jacek Niewiadomski, Paweł Piwowarski, Piotr Rechciński, Katarzyna Rutkowska-Bernacka, Teresa Rydzowska, Grzegorz Świetlik i Danuta Win-kiel.

5 sierpnia kierownictwo Lidera spotkał się z przedstawicielami Urzędu Marszałkowskiego, aby omówić kierunki rozwoju stowarzyszenia, sposoby pozyskiwania środków finansowych oraz możliwości ich wykorzystywania. Mich

Załącznik nr 14: Proponowany szlak turystyczny – konny



Załącznik nr 15:

Ankieta

Szanowni Państwo!

Lokalna Grupa Działania „BUD-UJ RAZEM” przystępuje do aktualizacji Lokalnej Strategii Rozwoju na lata 2007-2013, która wyznacza cele strategiczne i kierunki rozwoju obszaru LGD. Obecnie obszar ten obejmuje gminy: Ujazd, Budziszewice, Czarnocin oraz Będków. Ze względu na możliwości rozszerzenia działalności LGD o gminy: Grabica, Tuszyn, Moszczenica oraz prowadzoną ewaluację, LGD zwraca się z prośbą o wypełnienie poniższej ankiety.

1. Jakie Pani/Pana zdaniem są główne problemy mieszkańców obszaru LGD (Budziszewice, Będków, Czarnocin, Grabica, Moszczenica, Tuszyn, Ujazd)?

Proszę zaznaczyć te, które istnieją w gminach:

- | | | | | | |
|--|--------------------------|--|--------------------------|--|--------------------------|
| ubóstwo | <input type="checkbox"/> | bezrobocie | <input type="checkbox"/> | mała zaradność i przedsiębiorczość mieszkańców | <input type="checkbox"/> |
| brak wsparcia finansowego dla inwestycji | <input type="checkbox"/> | małe możliwości edukacyjne | <input type="checkbox"/> | brak pomysłów i perspektyw na przyszłość | <input type="checkbox"/> |
| zanieczyszczenie środowiska | <input type="checkbox"/> | słaba oferta w zakresie życia kulturalnego | <input type="checkbox"/> | inne (jakie?) | <input type="checkbox"/> |
| | | | | | |
| | | | | | |
| | | | | | |
| | | | | | |
| | | | | | |

Wybierz trzy najważniejsze problemy i uszereguj w kolejności rozpoczynając od najważniejszego:

2. Czy jest Pani/Pan zadowolony, że mieszka na obszarze LGD?

Proszę wstawić znak X w odpowiednie pole.

TAK	<input type="checkbox"/>
NIE	<input type="checkbox"/>
TRUDNO POWIEDZIEĆ	<input type="checkbox"/>

3. Jak Pani/Pan ocenia standard życia na obszarze LGD?*Proszę o ocenę w skali od 1-5, przy czym najwyższa ocena to 5.*

a) dostęp i jakość usług zdrowotnych	
b) dostęp i jakość usług socjalnych	
c) dostęp i poziom edukacji	
d) wielkość i jakość oferty kulturalnej	
e) stan i wielkość terenów zielonych	
f) możliwości rekreacji i wypoczynku	
g) jakość usług komunalnych	
h) praca administracji publicznej gminnej	
i) możliwości uzyskiwania dochodów	
j) inne uwarunkowania (jakie?) - -	

4. Które z problemów środowiskowych uważa Pani/Pan za najistotniejsze dla gminy?*Proszę o ocenę w skali od 1-5, przy czym najwyższa ocena to 5.*

a) zanieczyszczenie gleby	
b) zanieczyszczenie wód powierzchniowych	
c) zanieczyszczenie wody pitnej	
d) zanieczyszczenie powietrza	
e) dewastacja szaty roślinnej i świata zwierzęcego	
f) waleśające się zwierzęta (np. psy i koty)	
g) inne (jakie?) - -	

5. Jak ocenia Pani/Pan poziom życia swój lub swojej rodziny?*Proszę wstawić znak X w odpowiednie pole.*

NISKI	
ŚREDNI	
WYSOKI	

6. Jak ocenia Pani/Pan działalność LGD?

Proszę wstawić znak X w odpowiednie pole.

POZYTYWNE	
NEGATYWNE	
TRUDNO POWIEDZIEĆ	

Proszę napisać, czym wg Pana/Pani zdania zajmuje się LGD?

.....

.....

.....

7. Proszę wskazać, najważniejsze atuty (mocne strony) i słabości obszaru LGD.

Zaznacz X w trzech polach odpowiadających Mocnym stronom i w trzech polach dla słabych stron.

	Mocne strony	Słabe strony
poziom bezrobocia	<input type="checkbox"/>	<input type="checkbox"/>
możliwości przekwalifikowania zawodowego	<input type="checkbox"/>	<input type="checkbox"/>
opieka zdrowotna	<input type="checkbox"/>	<input type="checkbox"/>
jakość szkolnictwa	<input type="checkbox"/>	<input type="checkbox"/>
obiekty sportowe	<input type="checkbox"/>	<input type="checkbox"/>
dostęp do imprez kulturalnych	<input type="checkbox"/>	<input type="checkbox"/>
infrastruktura turystyczna	<input type="checkbox"/>	<input type="checkbox"/>
poczucie więzi mieszkańców z gminą	<input type="checkbox"/>	<input type="checkbox"/>
przedsiębiorczość i aktywność mieszkańców	<input type="checkbox"/>	<input type="checkbox"/>
bezpieczeństwo	<input type="checkbox"/>	<input type="checkbox"/>
stan zabudowy mieszkaniowej	<input type="checkbox"/>	<input type="checkbox"/>
komunikacja autobusowa	<input type="checkbox"/>	<input type="checkbox"/>
infrastruktura drogowa	<input type="checkbox"/>	<input type="checkbox"/>
rozwój małych i średnich przedsiębiorstw	<input type="checkbox"/>	<input type="checkbox"/>

8. Czy istnieje jakiś produkt lokalny (gastronomia, rzemiosło, usługa), który Pani/Pana zdaniem powinien być szczególnie promowany?

.....
.....
.....
.....
.....

9. Jakie cechy Pani/Pana zdaniem wyróżniają teren Pana/Pani LGD od terenu innych LGD?

.....
.....
.....
.....
.....

10. Co najbardziej chcielibyście Państwo zmienić w swoim otoczeniu?

.....
.....
.....
.....
.....

Dziękujemy za wypełnienie ankiety i zapraszamy do zapoznania się z wynikami ankiety i opisem działalności LGD na stronie: www.buduj.eu

Załącznik nr 16 Ankieta monitorująca realizację operacji

Stowarzyszenie Lokalna Grupa Działania „BUD-UJ RAZEM”

Os. Niewiadów 43, 97-225 Ujazd

Ankieta monitorująca realizację operacji

Działanie „Odnowa i rozwój wsi”

Operacja w zakresie:

.....

(tytuł projektu)

Rok sprawozdawczy.....

Nr umowy.....

Kwota dofinansowania.....

.....

Data, pieczęć i

podpis

I. Dane Beneficjenta

- a) Nr identyfikacyjny.....
- b) Nazwa Beneficjenta.....
- c) Siedziba i adres Beneficjenta.....
- d) NIP.....
- e) Nr REGON.....
- f) Nr w KRS.....
- g) Adres do korespondencji.....
- h) Imię i nazwisko osoby uprawnionej do kontaktu.....
- i) Nr telefonu i nr fax osoby uprawnionej do kontaktu.....
- j) Adres e-mail osoby uprawnionej do kontaktu.....
- k) Data zakończenia operacji.....

II . Wskaźniki monitorowania

OKREŚLENIE CELU OPERACJI			
(cele operacji zgodne z zapisami we wniosku należy zaznaczyć poprzez wstawienie „x” do kratki)			
Cel ogólny I: <i>Poprawa jakości życia z uwzględnieniem rozwoju turystyki, rekreacji i kultury na obszarze LGD</i>	<input type="checkbox"/>	Cel szczegółowy I.1: Podnoszenie jakości i promowanie produktów i usług w tym produktów i rzemiosła tradycyjnego	<input type="checkbox"/>
		Cel szczegółowy I.2: Wspieranie przedsiębiorczości i powstawania pozarolniczych miejsc pracy	<input type="checkbox"/>
		Cel szczegółowy I.3: Rozwój obszarów wiejskich poprzez tworzenie miejsc rekreacji, wypoczynku oraz rozwój kultury	<input type="checkbox"/>
		Cel szczegółowy I.4: Wykreowanie koncepcji szlaków pieszych, rowerowych i konnych na obszarze LGD	<input type="checkbox"/>
Cel ogólny II: <i>Aktywizacja mieszkańców LGD i wzmocnienie kapitału społecznego</i>	<input type="checkbox"/>	Cel szczegółowy II.1 : Rozwój potencjału społecznego poprzez podnoszenie kwalifikacji i kompetencji mieszkańców LGD	<input type="checkbox"/>

		Cel szczegółowy II.2: Tworzenie dostępu do informacji z wykorzystaniem nowych technologii	<input type="checkbox"/>
		Cel szczegółowy II.3: Promocja i upowszechnienie wiedzy o obszarze LGD	<input type="checkbox"/>
W S K A Ź N I K I			
BUDOWA OBIEKTU INFRASTRUKTURY SPOŁECZNEJ	<input type="checkbox"/>	Krótką charakterystyką przedsięwzięcia (miejsce budowy, nazwa wybudowanego obiektu):	Liczba osób korzystających z obiektu:
			Liczba imprez, spotkań, warsztatów które odbyły się w/na wybudowanym obiekcie:
PRZEBUDOWA/MODERNIZACJA/ WYPOSAŻENIE OBIEKTU INFRASTRUKTURY SPOŁECZNEJ	<input type="checkbox"/>	Krótką charakterystyką przedsięwzięcia (miejsce budowy, nazwa wybudowanego obiektu):	Liczba osób korzystających z obiektu:
			Liczba imprez, spotkań, warsztatów które odbyły się w/na wybudowanym obiekcie:
BUDOWA OBIEKTU WYPOSAŻONEGO W IT	<input type="checkbox"/>	Krótką charakterystyką przedsięwzięcia (miejsce budowy, nazwa wybudowanego obiektu):	Liczba osób korzystających z obiektu:
			X

ZAŁĄCZNIKI:

l) Listy obecności

Dokumentacja fotograficzna na płycie CD

Stowarzyszenie Lokalna Grupa Działania „BUD-UJ RAZEM”

Os. Niewidów 43, 97-225 Ujazd

Ankieta monitorująca realizację operacji

Działanie „Małe projekty”

Operacja w zakresie:

.....

(tytuł projektu)

Rok sprawozdawczy.....

Nr umowy.....

Kwota dofinansowania.....

.....

Data, pieczęć i

podpis

I. Dane Beneficjenta

- a) Nr identyfikacyjny.....
- b) Nazwa Beneficjenta.....
- c) Siedziba i adres Beneficjenta.....
- d) NIP.....
- e) Nr REGON.....
- f) Nr w KRS.....
- g) Adres do korespondencji.....
- h) Imię i nazwisko osoby uprawnionej do kontaktu.....
- i) Nr telefonu i nr fax osoby uprawnionej do kontaktu.....
- j) Adres e-mail osoby uprawnionej do kontaktu.....
- k) Data zakończenia operacji.....

II . Wskaźniki monitorowania

OKREŚLENIE CELU OPERACJI			
(cele operacji zgodne z zapisami we wniosku należy zaznaczyć poprzez wstawienie „x” do kratki)			
Cel ogólny I: <i>Poprawa jakości życia z uwzględnieniem rozwoju turystyki, rekreacji i kultury na obszarze LGD</i>	<input type="checkbox"/>	Cel szczegółowy I.1: Podnoszenie jakości i promowanie produktów i usług w tym produktów i rzemiosła tradycyjnego	<input type="checkbox"/>
		Cel szczegółowy I.2: Wspieranie przedsiębiorczości i powstawania pozarolniczych miejsc pracy	<input type="checkbox"/>
		Cel szczegółowy I.3: Rozwój obszarów wiejskich poprzez tworzenie miejsc rekreacji, wypoczynku oraz rozwój	<input type="checkbox"/>

		kultury	
		Cel szczegółowy I.4: Wykreowanie koncepcji szlaków pieszych, rowerowych i konnych na obszarze LGD	<input type="checkbox"/>
Cel ogólny II: <i>Aktywizacja mieszkańców LGD i wzmocnienie kapitału społecznego</i>	<input type="checkbox"/>	Cel szczegółowy II.1 : Rozwój potencjału społecznego poprzez podnoszenie kwalifikacji i kompetencji mieszkańców LGD	<input type="checkbox"/>
		Cel szczegółowy II.2: Tworzenie dostępu do informacji z wykorzystaniem nowych technologii	<input type="checkbox"/>
		Cel szczegółowy II.3: Promocja i upowszechnienie wiedzy o obszarze LGD	<input type="checkbox"/>

W S K A Ź N I K I

WYDANIE BROSZURY	<input type="checkbox"/>	Tytuł broszury, krótka charakterystyka (czego dotyczy):	Liczba wydrukowanych broszur:	Liczba odbiorców:
WYDANIE ULOTEK	<input type="checkbox"/>	Tytuł ulotki, krótka charakterystyka (czego dotyczy):	Liczba wydrukowanych ulotek:	Liczba odbiorców:
WYDANIE FOLDERÓW	<input type="checkbox"/>	Tytuł folderu, krótka charakterystyka (czego dotyczy):	Liczba wydrukowanych folderów:	Liczba odbiorców:
TWORZENIE NOWYCH PRODUKTÓW I USŁUG	<input type="checkbox"/>	Nazwa produktu/ usługi	Data rejestracji produktu/ usługi:	Liczba odbiorców:

<p>ORGANIZACJA IMPREZY</p>	<input type="checkbox"/>	<p>Nazwa imprezy i krótka charakterystyka (data i miejsce):</p>	<p>Liczba odbiorców imprezy:</p>	<p>Liczba wydanych dyplomów/ podziękowań:</p>
<p>ORGANIZACJA WARSZTATÓW</p>	<input type="checkbox"/>	<p>Nazwa warsztatów i krótka charakterystyka (data i miejsce):</p>	<p>Liczba odbiorców warsztatów:</p>	<p>Liczba wydanych dyplomów/ zaświadczeń:</p>
<p>ORGANIZACJA PRZEDSIĘWZIĘĆ PROMOCYJNYCH</p>	<input type="checkbox"/>	<p>Nazwa przedsięwzięcia i krótka charakterystyka (data i miejsce):</p>	<p>Liczba odbiorców przedsięwzięcia :</p>	<p>X</p>
<p>ORGANIZACJA SZKOLEŃ</p>	<input type="checkbox"/>	<p>Nazwa przedsięwzięcia i krótka charakterystyka (data i miejsce):</p>	<p>Liczba odbiorców szkolenia :</p>	<p>Liczba wydanych dyplomów/ zaświadczeń:</p>
<p>WYPOSAŻENIE OBIEKTÓW INFRASTRUKTURY SPOŁECZNEJ</p>	<input type="checkbox"/>	<p>Krótką charakterystyka przedsięwzięcia:</p>	<p>Liczba osób korzystających z wyposażonego obiektu:</p>	<p>Liczba szkoleń, warsztatów, spotkań zorganizowanych w obiekcie:</p>
<p>UTOWRZENIE STRONY INTERNETOWEJ</p>	<input type="checkbox"/>	<p>Krótką charakterystyka przedsięwzięcia (adres strony):</p>	<p>Liczba osób odwiedzających stronę internetową:</p>	<p>X</p>

TWORZENIE SZLAKÓW KONNYCH, ROWEROWYCH, PIESZYCH	<input type="checkbox"/>	Krótka charakterystyka przedsięwzięcia:	Liczba osób korzystających z usług rekreacyjnych i turystycznych na szlaku:	Wydanie map <input type="checkbox"/>
				Oznakowanie szlaku <input type="checkbox"/>
INNE	<input type="checkbox"/>	Krótka charakterystyka przedsięwzięcia:	Liczba odbiorców:	

ZAŁĄCZNIKI:

- Listy obecności
- Listy odbioru certyfikatów/ zaświadczeń/ dyplomów
- Dokumentacja fotograficzna na płycie CD
- Listy osób korzystających z obiektów infrastruktury społecznej
- Projekt folderu/ulotki/broszury na płycie CD

Stowarzyszenie Lokalna Grupa Działania „BUD-UJ RAZEM”

Os. Niewidów 43, 97-225 Ujazd

Ankieta monitorująca realizację operacji

Działanie „Tworzenie i rozwój mikroprzedsiębiorstw”

Operacja w zakresie:

.....

(tytuł projektu)

Rok sprawozdawczy.....

Nr umowy.....

Kwota dofinansowania.....

.....
Data, pieczęć i

podpis

I. Dane Beneficjenta

- a) Nr identyfikacyjny.....
- b) Nazwa Beneficjenta.....
- c) Siedziba i adres Beneficjenta.....
- d) NIP.....
- e) Nr REGON.....
- f) Nr w KRS.....
- g) Adres do korespondencji.....
- h) Imię i nazwisko osoby uprawnionej do kontaktu.....
- i) Nr telefonu i nr fax osoby uprawnionej do kontaktu.....
- j) Adres e-mail osoby uprawnionej do kontaktu.....
- k) Data zakończenia operacji.....

II . Wskaźniki monitorowania

OKREŚLENIE CELU OPERACJI			
(cele operacji zgodne z zapisami we wniosku należy zaznaczyć poprzez wstawienie „x” do kratki)			
Cel ogólny I: <i>Poprawa jakości życia z uwzględnieniem rozwoju turystyki, rekreacji i kultury na obszarze LGD</i>	<input type="checkbox"/>	Cel szczegółowy I.1: Podnoszenie jakości i promowanie produktów i usług w tym produktów i rzemiosła tradycyjnego	<input type="checkbox"/>
		Cel szczegółowy I.2: Wspieranie przedsiębiorczości i powstawania pozarolniczych miejsc pracy	<input type="checkbox"/>
		Cel szczegółowy I.3: Rozwój obszarów wiejskich poprzez tworzenie miejsc rekreacji, wypoczynku oraz rozwój kultury	<input type="checkbox"/>
		Cel szczegółowy I.4: Wykreowanie koncepcji szlaków pieszych, rowerowych i konnych na obszarze LGD	<input type="checkbox"/>
Cel ogólny II: <i>Aktywizacja mieszkańców LGD i wzmocnienie kapitału społecznego</i>	<input type="checkbox"/>	Cel szczegółowy II.1 : Rozwój potencjału społecznego poprzez podnoszenie kwalifikacji i kompetencji mieszkańców LGD	<input type="checkbox"/>
		Cel szczegółowy II.2: Tworzenie dostępu do informacji z wykorzystaniem nowych technologii	<input type="checkbox"/>
		Cel szczegółowy II.3: Promocja i upowszechnienie wiedzy	<input type="checkbox"/>

W S K A Ź N I K I

ROZWINIĘCIE DZIAŁALNOŚCI GOSPODARCZEJ	<input type="checkbox"/>	Krótką charakterystyką przedsięwzięcia:	Liczba zatrudnionych osób:	Rodzaj działalności gospodarczej:
ROZPOCZĘCIE DZIAŁALNOŚCI GOSPODARCZEJ	<input type="checkbox"/>	Krótką charakterystyką przedsięwzięcia:	Liczba zatrudnionych osób:	Rodzaj działalności gospodarczej:
PROMOCJA PROJEKTU	<input type="checkbox"/>	Charakterystyka promocji projektu:	Liczba odbiorców działań promocyjnych:	X
UTWORZENIE STRONY INTERNETOWEJ W RAMACH PROJEKTU	<input type="checkbox"/>	Nazwa strony internetowej	Liczba osób odwiedzających stronę internetową:	X

ZAŁĄCZNIKI:

Dokumentacja fotograficzna na płycie CD

Projekt folderu/ulotki/broszury na płycie CD

Stowarzyszenie Lokalna Grupa Działania „BUD-UJ RAZEM”

Os. Niewidów 43, 97-225 Ujazd

Ankieta monitorująca realizację operacji

Działanie „Różnicowanie w kierunku działalności nierolniczej”

Operacja w zakresie:

.....

(tytuł projektu)

Rok sprawozdawczy.....

Nr umowy.....

Kwota dofinansowania.....

.....

Data, pieczęć i

podpis

I. Dane Beneficjenta

- a) Nr identyfikacyjny.....
- b) Nazwa Beneficjenta.....
- c) Siedziba i adres Beneficjenta.....
- d) NIP.....
- e) Nr REGON.....
- f) Nr w KRS.....
- g) Adres do korespondencji.....
- h) Imię i nazwisko osoby uprawnionej do kontaktu.....
- i) Nr telefonu i nr fax osoby uprawnionej do kontaktu.....
- j) Adres e-mail osoby uprawnionej do kontaktu.....
- k) Data zakończenia operacji.....

II . Wskaźniki monitorowania

OKREŚLENIE CELU OPERACJI		
(cele operacji zgodne z zapisami we wniosku należy zaznaczyć poprzez wstawienie „x” do kratki)		
Cel ogólny I: <i>Poprawa jakości życia</i>		Cel szczegółowy I.1: Podnoszenie jakości i promowanie produktów i usług w tym produktów i rzemiosła <input type="checkbox"/>



z uwzględnieniem rozwoju turystyki, rekreacji i kultury na obszarze LGD		tradycyjnego	
		Cel szczegółowy I.2: Wspieranie przedsiębiorczości i powstawania pozarolniczych miejsc pracy	<input type="checkbox"/>
		Cel szczegółowy I.3: Rozwój obszarów wiejskich poprzez tworzenie miejsc rekreacji, wypoczynku oraz rozwój kultury	<input type="checkbox"/>
		Cel szczegółowy I.4: Wykreowanie koncepcji szlaków pieszych, rowerowych i konnych na obszarze LGD	<input type="checkbox"/>
Cel ogólny II: Aktywizacja mieszkańców LGD i wzmocnienie kapitału społecznego	<input type="checkbox"/>	Cel szczegółowy II.1 : Rozwój potencjału społecznego poprzez podnoszenie kwalifikacji i kompetencji mieszkańców LGD	<input type="checkbox"/>
		Cel szczegółowy II.2: Tworzenie dostępu do informacji z wykorzystaniem nowych technologii	<input type="checkbox"/>
		Cel szczegółowy II.3: Promocja i upowszechnienie wiedzy o obszarze LGD	<input type="checkbox"/>

W S K A Ź N I K I

ROZWINIĘCIE DZIAŁALNOŚCI GOSPODARCZEJ	<input type="checkbox"/>	Krótką charakterystyką przedsięwzięcia:	Liczba zatrudnionych osób:	Rodzaj działalności gospodarczej:
ROZPOCZĘCIE DZIAŁALNOŚCI GOSPODARCZEJ	<input type="checkbox"/>	Krótką charakterystyką przedsięwzięcia:	Liczba zatrudnionych osób:	Rodzaj działalności gospodarczej:
PROMOCJA PROJEKTU	<input type="checkbox"/>	Charakterystyka promocji projektu:	Liczba odbiorców działań promocyjnych:	X

<p>UTWORZENIE STRONY INTERNETOWEJ W RAMACH PROJEKTU</p>	<input type="checkbox"/>	<p>Nazwa strony internetowej</p>	<p>Liczba osób odwiedzających stronę internetową:</p>	<p>X</p>
--	--------------------------	----------------------------------	---	-----------------

ZALĄCZNIKI:

Dokumentacja fotograficzna na płycie CD

Projekt folderu/ulotki/broszury na płycie CD

Karta ewaluacji:

Cel ogólny - Poprawa jakości życia z uwzględnieniem rozwoju turystyki i rekreacji na obszarze LGD				Przedsięwzięcie I. Rozwój zrównoważonej turystyki w oparciu o koncepcję szlaku konnego i rowerowego oraz rekreację i sport					
Wskaźniki	Termin osiągnięcia (kwartał/rok)	Różnicowanie w kierunku działalności nierolniczej	Odnowa i rozwój wsi	Tworzenie i rozwój mikroprzedsiębiorstw	„Małe projekty”	Nabywanie umiejętności i aktywizacja	Koszty bieżące	Projekty współpracy	Razem
Liczba projektów (Należy wpisać dodatkowo zakres projektu wybierając z listy nr 1 zamieszczonej niżej)									
Wydatkowana kwota									
Opracowane koncepcje turystyczne, oferty									
Liczba miejsc pracy									
Liczba wybudowanych /przebudowanych/zmodernizowanych obiektów infrastruktury społecznej stanowiącej miejsce rekreacji, wypoczynku bądź kultury									
Liczba wykreowanych produktów turystycznych /tradycyjnych									
Liczba punktów informacji turystycznej/punktów pełniących turystyczne									

funkcje na terenie LGD									
Cel ogólny - Aktywizacja mieszkańców LGD i wzmocnienie kapitału społecznego				Przedsięwzięcie II. Centrum informacji – aktywizacja mieszkańców w oparciu o nowe technologie					
Wskaźniki	Termin osiągnięcia (kwartał/rok)	Różnicowanie w kierunku działalności nierolniczej	Odnowa i rozwój wsi	Tworzenie i rozwój mikroprzedsiębiorstw	„Małe projekty”	Nabywanie umiejętności i aktywizacja	Koszty bieżące	Projekty współpracy	Razem
Liczba projektów (Należy wpisać dodatkowo zakres projektu wybierając z listy nr 1 zamieszczonej niżej)									
Wydatkowana kwota									
Liczba koncepcji w zakresie wymiany informacji oraz integracji społecznej dla mieszkańców LGD									
Liczba osób przeszkolonych w zakresie pozyskiwania środków zewnętrznych									
Liczba funkcjonujących platform internetowych przeznaczonych dla mieszkańców LGD									
Liczba niezależnych stron WWW powstałych w wyniku projektów z Leader									
Liczba obiektów wyposażonych w sprzęt IT z przeznaczeniem dla mieszkańców LGD									

Lista nr 1:

A - tworzenie oferty turystycznej i kulturalnej, wypoczynkowej i rekreacyjnej w gminach należących do LGD

B - turystyka, agroturystyka, turystyka konna oraz rękodzieło i tradycyjne zawody, w tym kowalstwo i stolarstwo

C - turystyka, agroturystyka, turystyka konna oraz rękodzieło i tradycyjne zawody, w tym kowalstwo i stolarstwo.

D - projekty wpływające na poprawę jakości produktów oraz promocję twórców; promocję LGD

E - projekty promujące obszar i kreujące jego markę, podnoszące kwalifikacje i kompetencje mieszkańców w zakresie tworzenia oferty turystycznej

Lista nr 2:

A - projekty w zakresie poprawy jakości życia na obszarach wiejskich, promocji obszarów wiejskich oraz zachowania dziedzictwa kulturowego,

B - projekty w zakresie podjęcia lub rozwoju działalności w dziedzinach:

- usług dla ludności

- rachunkowości, doradztwa lub usług informatycznych

C - Preferowane będą projekty w zakresie podjęcia lub rozwoju działalności w dziedzinach:

- usług dla ludności

- rachunkowości, doradztwa lub usług informatycznych

D - projekty w zakresie upowszechniania wiedzy informatycznej, nowych technologii i udostępniania Internetu, promocja obszaru z wykorzystaniem innowacyjnych rozwiązań.

E - projekty w zakresie podniesienia wiedzy i kompetencji mieszkańców w zakresie Internetu oraz upowszechnianie wykorzystywania nowych technologii; promocja LGD